Motto: „ Život na venkově nemusí být nudný, chudý ani nemoderní .

STRATEGIE
KOMUNITNĚ VEDENÉHO
MÍSTNÍHO ROZVOJE MAS AKTIVIOS, Z.S.
2014 – 2020 (2016 – 2023)

Obsah

1 Úvod 7

1.1 Základní informace o MAS 7

1.1.1 Vymezení území 8

1.1.2 Charakteristika území 11

1.2 Historie MAS a zkušenosti s rozvojem území 12

1.3 Identifikace právnické osoby a její orgány 13

1.3.1 Popis místního partnerství 14

2 Socio-ekonomická analýza 18

2.1 Obyvatelstvo 18

2.1.1 Historie vývoje osídlení 18

2.1.2 Současný stav obyvatelstva 21

2.1.3 Vzdělanostní struktura 29

2.1.4 Sociálně vyloučené lokality 30

2.2 Infrastruktura 30

2.2.1 Dopravní infrastruktura 30

2.2.2 Veřejná prostranství 31

2.2.3 Technická infrastruktura 32

2.3 Dopravní obslužnost 35

2.4 Vybavenost obcí a služby 37

2.4.1 Sociální infrastruktura 37

2.4.2 Sociální služby 40

2.4.3 Zdravotní služby 42

2.4.4 Zařízení pro volnočasové aktivity 43

2.4.5 Další občanská vybavenost 43

2.5 Nevyužívané objekty 49

2.6 Výstavba bytů a domů 50

2.7 Životní prostředí ... 51
2.7.1 Krajina ... 51
2.7.2 Vzduch ... 60
2.7.3 Voda ... 62
2.7.4 Odpadové hospodářství ... 65
2.7.5 Energetika ... 67
2.8 Život v obcích ... 68
2.8.1 Hospodaření obcí MAS ... 68
2.8.2 Informovanost ... 72
2.8.3 Spolupráce ... 74
2.8.4 Bezpečnost ... 76
2.8.5 Místí sdružení a spolky ... 77
2.9 Kulturní dědictví regionu ... 78
2.9.1 Tradice a osobnosti ... 84
2.9.2 Propagace a interpretace kulturního dědictví ... 90
2.10 Ekonomická činnost ... 92
2.10.1 Nezaměstnanost ... 92
2.10.2 Ekonomická aktivita obyvatel ... 94
2.10.3 Ekonomické subjekty ... 95
2.10.4 Průmysl ... 96
2.10.5 Zemědělství a produkce potravin ... 98
2.10.6 Sociální podniky ... 100
2.10.7 Vzdělávání a školství ... 100
2.11 Cestovní ruch ... 1
2.11.1 Infrastruktura cestovního ruchu ... 104
3 SWOT analýza ... 111

4 Analýza problémů a potřeb 113
4.1 Územní plánování 113
4.2 Rozvojová území 113
4.2.1 Zanedbané plochy 113
4.2.2 Památkové zóny 114
4.2.3 Rekreační zóny 115
4.3 Lidský potenciál 115
4.4 Oblasti rozvoje území 117
4.5 Finanční potenciál 125
4.6 Shrnutí problémů a potřeb území 126
4.7 Problémy a potřeby řešené prostřednictvím ESI fondů 131
5 Strategická část 132
5.1 Provázání strategické a analytické části 132
5.2 Strategická vize a principy SCLLD MAS Aktivios 140
5.3 Popis strategické části 140
5.4 Dlouhodobá vize rozvoje území 141
5.5 Popis strategických a specifických cílů 142
5.5.1 Strategický cíl č. 1 – Udržení venkovského charakteru sídel a zvýšení kvality technické dopravní infrastruktury 142
5.5.2 Strategický cíl č. 2 – Dostupná a kvalitní občanská vybavenost 144
5.5.3 Strategický cíl č.3 – Kvalitní péče o životní prostředí a krajinu regionů MAS Aktivios. 148
5.5.4 Strategický cíl č. 4 – Kvalitní péče o kulturní dědictví 151
5.5.5 Strategický cíl č. 5 – Zvýšení ekonomické soběstačnosti regionů MAS 153
5.6 Provázání cílů a oblastí rozvoje území MAS Aktivios 155
5.7 Monitorovací indikátory k cílům SCLLD 159
5.8 Popis integrovaných rysů SCLLD 159
5.9 Popis inovativních rysů SCLLD 160

5.10 Vazba na strategické dokumenty ... 162
5.11 Akční plán ... 166
5.11.1 Programový rámec IROP ... 167
5.11.2 Programový rámec OP Z ... 170
5.11.3 Programový rámec PRV ... 176
5.11.4 Schématická struktura programových rámců ... 187
5.11.5 Popis integrovaného přístup napříč programovými rámci ... 189
5.12 Vazba SCLLD na horizontální témata definovaná EU ... 190
6 Implementační část ... 192
6.1 Popis řízení včetně řídící a realizační struktury MAS ... 192
6.2 Popis postupů pro vyhlašování výzev, hodnocení a výběr projektů ... 200
6.3 Popis animačních aktivit ... 207
6.4 Popis spolupráce mezi MAS na národní a mezinárodní úrovni a přeshraniční spolupráce . 209
6.5 Popis zvláštních opatření pro hodnocení (pro monitoring a evaluaci) ... 211
6.5.1 Monitoring plnění cílů SCLLD ... 211
6.5.2 Hodnocení realizace SCLLD ... 211
6.5.3 Způsob zveřejňování výsledků SCLLD ... 212
7 Přílohy ... 213
7.1 Příloha č. 1–Finanční plán a indikátory pro programové rámce ... 213
7.2 Příloha č. 2 – Mapa území MAS Aktivios a seznam obcí ... 259
7.3 Příloha č. 3 Popis komunitní tvorby strategie ... 260
7.4 Příloha č. 4 – Analýza rizik ... 272
7.5 Příloha č. 5 – Čestné prohlášení ... 281
7.6 Příloha č. 6 – Přirozená a migrační změna obyvatel v jednotlivých obcích MAS Aktivios 282
7.7 Příloha č. 7 Stav místních komunikací ... 286
7.8 Příloha č. 8 Záměry v oblasti revitalizace veřejných prostranství ... 290

7.9 Příloha č. 9– Záměry v oblasti zkvalitnění technické infrastruktury 291
7.10 Příloha č. 10 Záměry v sociální a zdravotní oblasti 293
7.11 Příloha č. 11 Záměry v oblasti sportovní a kulturní infrastruktury 294
7.12 Příloha č. 12– Neziskové organizace v obcích MAS Aktivios 296
7.13 Příloha č. 13– Záměry v oblasti péče o kulturní dědictví regionu 305
7.14 Příloha č. 14 Záměry z oblasti předškolního a základního vzdělávání 306
7.15 Vymezení některých pojmů a zkratek 307

1 ÚVOD

1.1 Základní informace o MAS

Přehled členů týmu pro přípravu a zpracování strategie

Řešitelský tým:

Ing. Hana Bouchnerová
Mgr. Martina Hanzlíková
Mgr. Tomáš Svoboda
Bc. Lenka Šrámková
Ing. Petr Hodan, CSc.

Rešerše podkladů:

Kateřina Hofmeisterová

Identifikace nositele strategie

Název	**MAS Aktivios, z. s.**
IČ/DIČ	27007090 / CZ27007090
Právní forma	Zapsaný spolek
Sídlo	Nezdice 46, 334 01 Přeštice
Statutární zástupce	Ing. Petr Brandl, předseda

1.1.1 Vymezení území

Popis území a zdůvodnění výběru

„Jižní Plzeňsko je kraj mezi třemi řekami: Radbůzou, Úhlavou a Úslavou, ideální místo pro rozjímání nad ztichlou krajinou. Z východu jej ohraničuje pohoří Brd, na jihu sousedí s Nepomuckem a pak již přechází v malebné Pošumaví. Kraj takřka nezasažený průmyslem nabízí desítky kilometrů cest pro přírodumilovné cyklisty a zvídavé turisty. Najdete zde množství romantických zřícenin i několik půvabných zámků. Navštívíte památná místa, která po staletí střeží tichý půvab krajiny…"(výňatek z knihy Kam na víkend Plzeňsko. Autoři: Alena Svobodová, Stanislav Dlouhý, kniha vyšla na podzim 2007.)

MAS Aktivios zahrnuje katastry 68 obcí na území Přešticka, Blovicka, Staroplzenecka a Mirošovska. Tvoří tak ucelené území jižně a jihovýchodně od Plzně.

Celkový pohled na obec Kbel

Územím protékají řeky Úhlava, Úslava a malá říčka Klabava. Zeměpisně ohraničuje pohoří Brd na východě, na jihu sousedí s Nepomuckem a na západě přechází do malebného Pošumaví. Severní hranici pak představuje krajské město Plzeň. Žije zde něco přes 52 tisíc obyvatel v převážně malých venkovských obcích.

Z celkových 68 obcí má 9 obcí méně než 100 obyvatel, 33 obcí má od 101 - 500 obyvatel a je zde 21 obcí a 5 měst s více než 501 obyvatelem. Oblast má pouze pět nevelkých měst - Přeštice, Starý Plzenec, Blovice, Mirošov a Hrádek u Rokycan. Největší město Přeštice čítá jen něco málo přes 7 tisíc obyvatel. I tato čísla svědčí pro celkově venkovský ráz našeho zájmového území s převažující zemědělskou výrobou a společnou historií. Oblast historicky známá jako jižní Plzeňsko je v rámci Plzeňského kraje poměrně hospodářsky silný region s převahou zemědělské půdy (území regionu je pokryto hnědozemním typem půd, který spolu s klimatem vytváří relativně vhodné podmínky pro zemědělství, menší část území pak pokrývají lesy), geologicky rozmanitou a s dostatkem surovin, díky kterým zde dříve probíhala intenzivní lokální těžba, která je v dnešní době již na ústupu. Tato oblast je ovlivněna v mnoha směrech i blízkostí krajského města. Plzeň plní důležitou roli zejména v nabídce pracovních míst, služeb, středního a vyššího školství, kulturního a sportovního vyžití. Blízkost Plzně ovlivňuje celou dopravní síť v území, která je poměrně hustá. Nezaměstnanost v regionu je dlouhodobě pod celostátním průměrem, významný podíl pracovních sil absorbuje centrum – Plzeň.

Chrám Nanebevzetí Panny Marie v Přešticích

Jižní Plzeňsko bylo a je tradičně rekreačním zázemím Plzně, protože se jedná o oblast s téměř průmyslem nedotčenou přírodou, bohatou historií, která se odráží v podobě řady církevních i světských památek, živoucích i skomírajících. Region byl osídlen již od pravěku, jak dokládají četné nálezy mohyl kultury střední doby bronzové, milavečské a halštatské.

Region se může pochlubit množstvím historických a kulturních památek, jako např. zříceniny hradů Skála či Roupov, hrad Radyně, zámek v Nebílovech, chrám Nanebevzetí Panny Marie v Přešticích, barokní zámek ve Štěnovicích s bývalým klášterem trinitářů, zámek v Blovicích, v Pteníně, ve Šťáhlavech zámek Kozel a další historické stavby, které však částečně nejsou přístupné veřejnosti, a to z důvodu technických či vlastnických (např. zámek Dolní Lukavice, Příchovice, Mirošov, Lužany, Chocenice).

Památky lidové architektury s unikátními ukázkami selského baroka jsou zastoupeny např. v obcích Tymákov, Mokrouše, Letkov. Síť památek je doplněna turistickými stezkami, vedenými cyklotrasami a v menším počtu také cyklostezkami, chybí však stále další infrastruktura cestovního ruchu co do kvantity i kvality – existuje reálný nedostatek ubytovacích a stravovacích kapacit, veřejně přístupných sportovišť a dalších služeb (půjčovny, občerstvení apod.).

K přírodním předpokladům regionu vhodným pro rozvoj cestovního ruchu patří příznivé klimatické podmínky, atraktivní členitá krajina vhodná pro cyklo, pěší a hipoturistiku. Životní prostředí celkově patří k silným stránkám regionu, není zde žádný zdroj nebezpečného průmyslového odpadu ani zdroj znečišťování, který by měl rozhodující vliv na kvalitu životního prostředí.

Obce, neziskové organizace i aktivní jednotlivci řeší na celém území MAS obdobné problémy a směřují ke společným cílům vyplývajících z předchozích faktů.

Kostel sv. Prokopa v Nezdicích

krajina jižního Plzeňska

Mapa č. 1 - Územní působnost MAS

1.1.2 Charakteristika území

Základní přírodní osy území tvoří koryta řek Úhlavy, Úslavy a Klabavy, jejichž povodí oddělují na jižním Plzeňsku pahorkatiny a na severu území pak vrchovina Brdy, resp. Střední Brdy a Jihozápadní čili Třemšínské Brdy. Terén celého území je díky tomu výrazně mnohotvárný a členitý.

hrad Radyně

Geomorfologie území je díky výše uvedeným skutečnostem velmi pestrá. Současný reliéf je z hlediska geologického vývoje výslednicí dějů probíhajících již od terciéru, kdy se formoval jeho dnešní základ tektonickými pochody, jež rozlámaly český masiv na dílčí kry. Právě Střední a Jihozápadní Brdy na Mirošovsku jsou tak vlastně vývojově nejstarší známou českou vrchovinou. Ostatní povrch se formoval od pleistocénu po holocén, v podstatě pouze vlivem exogenních geologických činitelů. Na elevacích se tak vytvořily charakteristické skalní útvary, převážně v podobě skládaných skal (Střední Brdy), suků (Radyně, Lopata, Vlčtejn, Loupensko atd.) i mrazových srubů, jež někdy nabývají dokonce charakteru tor (Homberk).

Skály na území přírodní památky Loupensko jsou využívány též pro horolezecké aktivity

Naopak deprese vytvořila převážně síla vody, ať se již jedná o kotliny (Mirošovská, Hrádecká aj.), mělké deprese spíše pánevního charakteru (většinou jižní Plzeňsko), anebo říční údolí, ať již široká (střední a dolní tok Úhlavy a Úslavy), nebo sevřená jako na středním toku Klabavy. Geologický vývoj byl však pro území důležitý nejen z důvodů tvaru reliéfu, ale i z hlediska nerostné surovinové základny, dnes již, bohužel, z většiny vytěžené. Především je to stará hornická oblast části tzv. Železného srdce Čech, barrandienu, charakteristického do pol. 20. století těženými ložisky sedimentárních železných rud, jež mnohdy položily základy těžkého průmyslu v oblasti. Výjimečně se vyskytovala i menší ložiska zlata (např. historické ryže u Dobříva). Z hlediska nerudních surovin je vysoce významná oblast středočeského limnického permokarbonu, resp. její část, plzeňská pánev, jež svými ložisky černého uhlí rovněž stála u kolébky průmyslového rozvoje oblasti již od druhé pol. 19. století. Poskytla rovněž důležitá ložiska keramických jílů (okolí Chlumčan). Neméně důležitý je však geologický vývoj i z hlediska poznání vývoje života na planetě a může se pyšnit mnoha lokalitami, jež jsou jako přírodní památky mnohdy evropského, ne-li dokonce celosvětového významu. Škála „zkamenělé knihy dějin Země“ tu dosahuje až k neoproterozoiku (cca 700 mil. let) a lze v ní „číst“ až po současnost.

1.2 Historie MAS a zkušenosti s rozvojem území

srpen 2005	MAS Aktivios, z.s. vznikl registrací Ministerstvem vnitra ČR dne 25.8. 2005 na základě zákona 83/1990 Sb. o sdružování občanů jako občanské sdružení a v souladu s §3045 občanského zákoníku je považován za spolek. Spolek je zapsán ve spolkovém rejstříku vedeném Krajským soudem v Plzni pod spisovou značkou L4356. Právní postavení spolku se řídí Občanským zákoníkem č. 89/2012 Sb. v platném znění, obecně závaznými předpisy ČR a stanovami. Je založen na dobu neurčitou a pracuje na bázi místního partnerství mezi veřejným a soukromým sektorem. Založení Občanského sdružení Aktivios vzešlo z iniciativy Mikroregionů Přešticko a Úslava a soukromých zemědělců z tohoto území.

2006	Získání zkušeností a náležitých odborných dovedností při realizace záměru Osvojování schopností (podopatření 2.1.4 Rozvoj venkova – podopatření typu LEADER+ v rámci OP Zemědělství).
2007	Vypracování a schválení Strategického plánu Leader OS Aktivios „Šance pro jižní Plzeňsko“, který byl vybrán k podpoře v programu Leader 2007-2013 z Programu rozvoje venkova ČR.
2008 - 2015	Realizace Strategického plánu Leader za podpory Evropské unie z Osy IV. Leader PRV ČR, v 11.výzvách podpořeno 153 projektů částkou téměř 53 mil.Kč.
Květen 2015	18. 5. 2015 zapsání ve Spolkovém rejstříku u Krajského soudu v Plzni pod spisovou značkou L4356 pod novým názvem MAS Aktivios, z.s.
14. 12. 2015	Získání Osvědčení o splnění standardů MAS Aktivios, z.s. vydané Řídicím orgánem PRV Ministerstva zemědělství (MAS splňuje požadavky stanovené Metodikou pro standardizaci místních akčních skupin v programovém období 2014-2020)

1.3 Identifikace právnické osoby a její orgány

Název	MAS Aktivios, z. s.
IČ/DIČ	27007090/CZ27007090
Právní forma	Zapsaný spolek
Sídlo	Nezdice 46. 33401 Přeštice
Statutární zástupce	Ing. Petr Brandl, předseda

MAS Aktivios , z. s.	Stav k 31. 12. 2015
Počet obcí	68
Počet obyvatel (stav k 31.12.2014 dle ČSÚ)	52 372
Rozloha MAS (km^2)	560
Hustota zalidnění	Cca 9,35 obyvatel/km^2
Počet členů celkem	42
z toho veřejný sektor	16
z toho neveřejný sektor	26

Mapa č. 2 – Sídlo MAS Aktivios, z.s.

1.3.1 Popis místního partnerství

MAS Aktivios, z. s. vznikl registrací ministerstvem vnitra dne 25. 8. 2005 na základě zákona 83/1990 Sb. o sdružování občanů jako občanské sdružení a v souladu s §3045 občanského zákoníku je považován za spolek. Spolek je zapsán ve spolkovém rejstříku vedeném Krajským soudem v Plzni pod spis. značkou L4356. Právní postavení spolku se řídí zákonem č. 89/2012 Sb., Občanský zákoník, v platném znění, dalšími obecně závaznými předpisy ČR a těmito stanovami. Spolek je založen na dobu neurčitou.

Spolek je korporací, která pracuje na bázi místního partnerství mezi soukromým a veřejným sektorem; místní akční skupina (zkráceně „MAS“) se vždy musí skládat z vyváženého a reprezentativního výběru partnerů. Ke dni schválení těchto stanov působí MAS Aktivios, z. s. na katastrálním území následujících obcí a měst:

Blovice; Kakejcov; Nezvěstice; Střížovice; Bolkov; Kbel; Oplot; Šťáhlavy; Borovy; Kornatice; Otěšice; Štěnovice; Buková; Letiny; Ptenín; Štěnovický Borek; Čižice; Letkov; Příchovice; Štítov; Dobřív; Lhůta; Příkosice; Trokavec; Dolce; Losiná; Předenice; Tymákov; Dolní Lukavice; Lužany; Přeštice; Týniště; Drahkov; Merklín; Radkovice; Únětice; Horšice; Mešno; Raková; Útušice; Hrádek; Mirošov; Roupov;

Veselá; Horní Lukavice; Mokrouše; Řenče; Vísky; Chlum; Nebílovy; Seč; Vlčí; Chlumčany; Netunice; Skašov; Vlčtejn; Chválenice; Nevid; Skořice; Zdemyslice; Chocenice; Nezdice; Soběkury; Žákava; Jarov; Nezbavětice; Starý Plzenec; Ždírec.

Spolek eviduje svoji územní působnost včetně případných změn oproti výše uvedenému výčtu. Územní působnost spolek zveřejňuje na svých internetových stránkách minimálně v podobě mapy územní působnosti.

Účelem spolku je zajištění komunitně vedeného místního rozvoje území, zejména přístupem zdola nahoru a zapojením co nejvyššího počtu místních aktérů do rozvoje výše uvedeného území.Účel spolku se naplňuje prostřednictvím podpory místních iniciativ obcí, neziskových organizací, drobných, malých a středních podnikatelů a společností a ostatních subjektů působících nebo sídlících v tomto území s důrazem na vzájemnou spolupráci, realizaci nových nápadů a projektů, které směřují ke zlepšení kvality života obyvatel regionu, k posílení vazeb obyvatel k regionu, ke zvýšení identity regionu, posilování ekonomického prostředí a ke zhodnocování a ochraně přírodního a kulturního dědictví.

Spolek sdružuje své členy - fyzické a právnické osoby. Účelem spolku však není vytváření zisku, veškeré zisky z podnikání musí být využity pro účely fungování spolku.

Tab. č. 1 - Členská základna MAS Aktivios k 31. 12. 2015

SPOLKY		IČ	ZÁJMOVÁ SKUPINA
1.	Myslivecké sdružení "Obora"Chlumčany, o.s.	69966290	Příroda a krajina
2.	Sbor dobrovolných hasičů Hradčany	49183770	Vzdělávání a volný čas
3.	Spolek pro záchranu historických památek Přešticka o.s.	49184008	Kulturní dědictví
4.	Tělovýchovná jednota LUČINA Přením	49180983	Vzdělávání a volný čas
5.	Zkrášlovací spolek Přením	26650185	Kulturní dědictví
6.	Občanské sdružení Ametyst-pobočka Prusiny	72025069	Příroda a krajina
KOMORA			
7.	Okresní hospodářská komora Plzeň-jih	26413531	Zemědělství a podnikání
CÍRKEV			
8.	Farní sbor Českobratrské církve evangelické v Přešticích	48333123	Sociální oblast
ZEMĚDĚLSKÉ PODNIKY A DROBNÍ SOUKROMÍ ZEMĚDĚLCI			
9.	Ing. Josef Černý, Raková	71250352	Zemědělství a podnikání
10.	Bc. Vladimíra Davídková, Bílovice	49185012	Cestovní ruch
11.	Jiří Hodan, Soběkury	49749285	Zemědělství a podnikání
12.	Ing. Petr Hodan CSc., Přeštice	46810731	Příroda a krajina
13.	Josef Hodek, Štěnovice	48331635	Zemědělství a podnikání

14.	Radek Hora, Chouzovy	48332828	Zemědělství a podnikání
15.	Ondřej Cheníček, Starý Plzenec	74825071	Zemědělství a podnikání
16.	LUKRENA a.s., Dolní Lukavice	25190539	Zemědělství a podnikání
17.	Jindřich Pouba, Tymákov	41651987	Zemědělství a podnikání
18.	Příkosická zemědělská a.s., Mirošov	25179403	Zemědělství a podnikání
19.	Ing. František Šašek, Tymákov	18239315	Příroda a krajina
20.	Zemědělská společnost Komorno, a.s., Chocenice	25205773	Zemědělství a podnikání
NEZEMĚDĚLSKÉ PODNIKY, DROBNÍ ŽIVNOSTNÍCI			
21.	ComWa spol. s r.o., Roupov	48362310	Zemědělství a podnikání
22.	František Turek spol. s r.o.,Dolní Lukavice	40526224	Zemědělství a podnikání
SVAZKY OBCÍ			
23.	Mikroregion Přešticko	69456011	Příroda a krajina
24.	Mikroregion ÚSLAVA	69976660	Obnova obcí a rozvoj infrastruktury
25.	Mikroregion Radyně	69970122	Cestovní ruch
OBCE			
26.	Město Bílovice	256455	Sociální oblast
27.	Obec Čižice	256528	Obnova obcí a rozvoj infrastruktury
28.	Obec Dolní Lukavice	256561	Obnova obcí a rozvoj infrastruktury
29.	Obec Horšice	256609	Obnova obcí a rozvoj infrastruktury
30.	Obec Chlumčany	256650	Obnova obcí a rozvoj infrastruktury
31.	Obec Netunice	256994	Obnova obcí a rozvoj infrastruktury
32.	Obec Nezdice	573370	Obnova obcí a rozvoj infrastruktury
33.	Obec Nezvěstice	257028	Obnova obcí a rozvoj infrastruktury
34.	Obec Příchovice	257133	Obnova obcí a rozvoj infrastruktury
35.	Obec Přením	257141	Obnova obcí a rozvoj infrastruktury
36.	Obec Řenče	257184	Obnova obcí a rozvoj infrastruktury
37.	Obec Vísky	18244033	Obnova obcí a rozvoj infrastruktury
38.	Obec Vlčí	574279	Obnova obcí a rozvoj infrastruktury
DOBROVOLNÍCI, NEPODNIKAJÍCÍ FYZICKÉ OSOBY			
39.	Mgr. Hana Hanzlíková, Přeštice		Vzdělávání a volný čas
40.	Jiří Černý, Borovy		Vzdělávání a volný čas
41.	Milan Fiala, Netunice		Kulturní dědictví
42.	Ing. Petr Brandl,Chlumčany		Příroda a krajina

Graf č. 1 - Zájmové skupiny MAS Aktivios, z.s

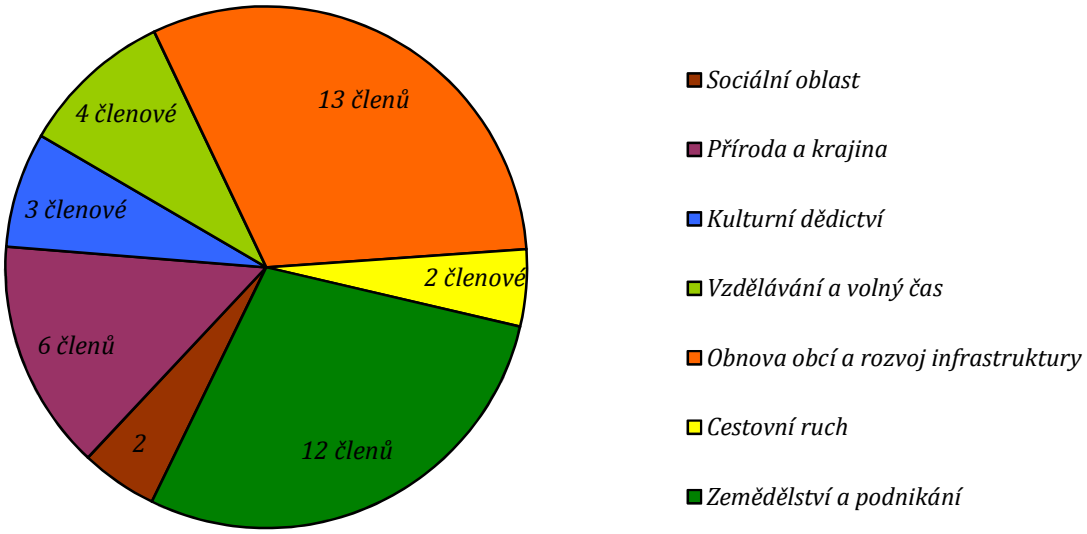

Graf č. 2 – Členská základna Mas Aktivios, z.s. k 31.12.2015

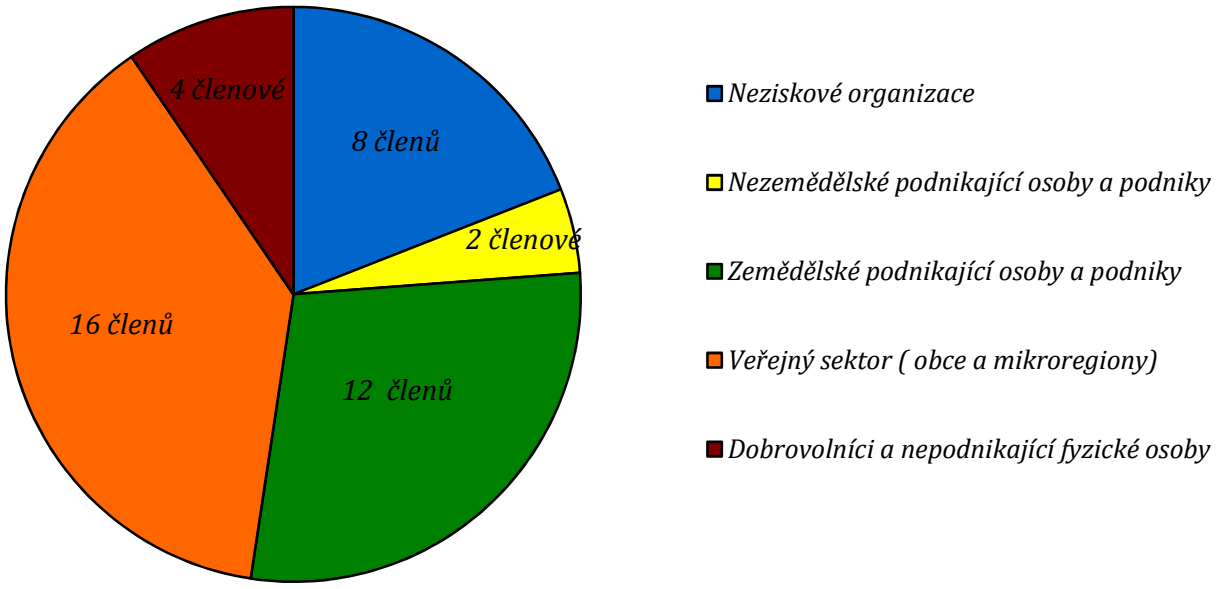

2 SOCIO-EKONOMICKÁ ANALÝZA

2.1 Obyvatelstvo

2.1.1 **Historie vývoje osídlení**

Počátek historie osídlení jižního Plzeňska lze najít již v šestém tisíciletí před naším letopočtem v mladší době kamenné. Jednalo se o zemědělce, kteří na území dnešní České republiky přicházeli z jihovýchodu. Hlavními migračními trasami byly řeky. Zemědělci postupně osídlovali území podél řek, které bylo vhodné pro pěstování plodin a chov dobytka. Mezi nejstarší osídlenou oblastí na západě Čech patří oblast Staroplzenecka a severní části Přešticka (kultura s lineární keramikou), odkud pak lidé podél řek Úhlavy a Úslavy osídlovali další části jižního Plzeňska. V průběhu několika následujících tisíců let se v území můžeme setkat i s dalšími archeologickými kulturami. Po kultuře s lineární keramikou (dříve nazývaná jako kultura s volutovou /spirálovou keramikou) následovala kultura s vypíchanou keramikou. Dalšími kulturami, které byly významně zastoupeny na jižním Plzeňsku, byla kultura chamská (podle německého města Cham) a kultura unětická (podle Únětic u Prahy). Přibližně od 4. tisíciletí před naším letopočtem dochází v území ke změně struktury osídlení. Velké dlouhé domy jsou nahrazeny domy menšími a sídliště se začala stavět na vyvýšených místech (chamská kultura). Tato sídliště byla v území MAS objevena například na Velké skále u obce Bzí, v lokalitě Lopata u Nezvěstic, na Velkém kameni v lesích na Chýlavě u Chocenic, na Koubkově a Teplé skále u obce Kaliště, Osobovské skále u Radkovic či hradišti Na Peklích u Žinkov. Doba bronzová, ve 2. tisíciletí před naším letopočtem, přinesla další vlnu osídlení jižního Plzeňska, jež navazuje na osídlení předchozí. Novým prvkem pro něj typickým je způsob pohřbívání, podle kterého se toto osídlení nazývá mohylová kultura.

Národní kulturní památka pod názvem Slovanské hradiště Hůrka ve Starém Plzenci, jehož součástí je rotunda sv. Petra a Pavla a dochované základy kostelů sv. Vavřince a sv. Kříže.

Pohled na Blovice koncem 19. stol. Zdroj http://www.prostor-ad.cz/

V šestém století našeho letopočtu archeologické kultury nahrazují v Čechách i na jižním Plzeňsku obyvatelé, kteří jsou v současné době označováni jako Keltové. Nicméně ještě na přelomu století dochází ke kolonizaci území germánskými kmeny. Slovanské osídlení jižního Plzeňska proběhlo až kolem 7. a 8. století. Toto osídlení připomínají bývalá hradiště u Žinkov (Obrovo hradiště) a zejména hradiště Hůrka ve Starém Plzenci. Hradiště Hůrka pak v 10. století plnilo funkci správního centra českého přemyslovského státu. Až do 11. století lze stále říci, že kolonizace jižního Plzeňska probíhala zejména podél řek a soustavně bylo osídleno pouze území Plzeňské kotliny. Růst obyvatelstva ve 12. a 13. století vedl k osidlování i dalších, v té době zalesněných oblastí a k zakládání nových středověkých obcí. V této době také vznikla většina současných obcí jižního Plzeňska (někdy vzniklé obce navazovaly i na starší osídlení). Důležitým faktorem osídlení i hospodářského rozvoje byla ve středověku církevní kolonizace spojená zejména s kláštery v Klášteře a Chotěšově. Vzhledem k charakteru krajiny jižního Plzeňska bylo obživou místních obyvatel převážně zemědělství. Ve středověku ani později zde nevzniklo žádné větší město, kde by většinu obyvatel zaměstnávala řemesla či obchod. Lze říci, že jižní Plzeňsko si svůj venkovský ráz zachovalo až do 20. století, neboť i v době rozvoje průmyslové výroby v 19. století zde převažovalo zemědělství. Výjimkou bylo Mirošovsko, kde se rozvíjela hutní výroba a také se zde těžilo černé uhlí. Na Chlumčansku pak rozvoj průmyslové výroby iniciovala ložiska keramického jílu. Vedle zemědělství místní obyvatelé také využívali místní řeky prostřednictvím vodních mlýnů a hamrů.

Regionálními centry jižního Plzeňska se postupem času staly Přeštice a Blovice, zejména po roce 1848 kdy byla tato města ustanovena jako sídla okresních úřadů. Rozvoj obcí v 19. století pak byl také spjat s napojením na železniční a silniční síť. Přeštice těžily z toho, že jimi procházela od začátku 19. století hlavní silnice a od roku 1874 i železnice z Plzně do Klatov. Od šedesátých let 19. století pak fungovala i železniční trať Plzeň – České Budějovice, která procházela Starým Plzencem, Blovicemi a Nezvěsticemi.

Velkou změnu pro jižní Plzeňsko, stejně jako pro všechny venkovské regiony ČR, znamenal konec druhé světové války a nástup komunistického režimu. Proces kolektivizace zemědělské půdy a vznik JZD znamenal nejenom radikální zpochybnění soukromého vlastnictví, ale také politické pronásledování místních sedláků a jejich rodin.

Díky kolektivizaci prošla velkou proměnou i místní krajina. Byly rozorávány meze mezi jednotlivými maličkými políčky a tvořeny velké lány. Tyto lány byly sice snadněji obhospodařovávatelné těžkou zemědělskou technikou, ale výrazným způsobem došlo k narušení rostlinné i živočišné biodiverzity, zvyšování erozních rizik a kontaminaci půdy chemickými hnojivy. V obcích jižního Plzeňska byly vystavěny velké zemědělské komplexy, které negativním způsobem

ovlivňují podobu jednotlivých obcí. Snahou komunistického režimu bylo co nejvíce přiblížit venkov městskému životu, což na jedné straně přispělo ke zvýšení životní úrovně místních obyvatel, na druhé straně došlo k narušení tradičních venkovských struktur.

Po roce 1989 se místní obyvatelé, podnikatelé, místní samospráva i neziskové organizace snaží obnovit přerušené tradice i rozvíjet to pozitivní, co v obcích vzniklo, či se uchovalo. Následující graf ukazuje vývoj počtu obyvatelstva v obcích MAS Aktivios od historicky prvního sčítání obyvatel v roce 1869 až do sčítání lidu, bytů a domů v roce 2011.

Graf č. 3 - Vývoj počtu obyvatel v MAS Aktivios v letech 1869-2011

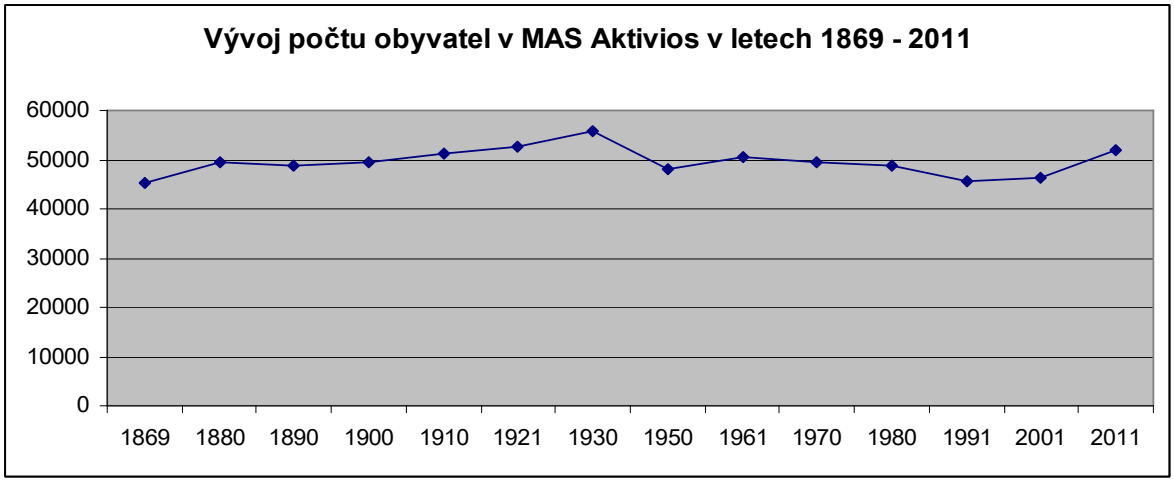

Zdroj: ČSÚ

Z grafu vyplývá, že vývoj počtu obyvatel MAS Aktivios je stabilní. Největší pokles, a to v souvislosti s II. světovou válkou, byl zaznamenán mezi léty 1930 – 1951. Území MAS Aktivios bylo relativně etnicky homogenní české území, proto zde nedošlo k odsunu původních německých obyvatel, jako tomu bylo v mnoha dalších regionech Plzeňského kraje. Další graf ukazuje vývoj obyvatelstva v jednotlivých regionech MAS Aktivios.

Graf č. 4 - Vývoj počtu obyvatel v regionech MAS Aktivios v letech 1869-2011[1]

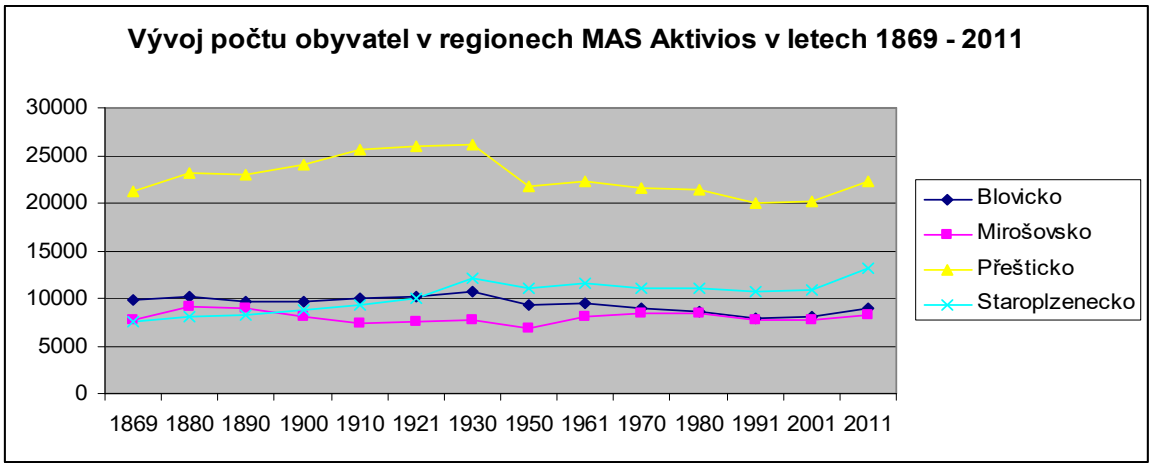

Zdroj:ČSU

[1] *V průběhu historie se samozřejmě měnila metodika výpočtu počtu obyvatel, což je nutné u obou grafů v této kapitole vzít v úvahu. V roce 1869 se sčítalo obyvatelstvo přítomné civilní, v letech 1880 – 1950 se sčítalo obyvatelstvo přítomné, v období 1961 – 1991 obyvatelstvo bydlící, tj. hlášené k trvalému pobytu. V roce 2001 to pak bylo obyvatelstvo s trvalým nebo dlouhodobým pobytem a v roce 2011 pak obvykle bydlící obyvatelstvo.*

Z grafu je patrné, že i vývoj počtu obyvatel v jednotlivých regionech kopíruje vývoj v celé MAS Aktivios. Nicméně jsou zde vidět drobné výkyvy. U Přešticka je to větší úbytek mezi léty 1930 a 1950 (tedy v souvislosti s II. světovou válkou). U Staroplzenecka je zase patrný velký nárůst obyvatel mezi posledními sčítáními, což je způsobeno tzv. procesem suburbanizace, tedy odchodem lidí z velkých měst do venkovských oblastí v jejich okolí.

2.1.2 Současný stav obyvatelstva

Na území MAS žije 54 206 (k 31. 12. 2013) obyvatel na rozloze 560 km^2, což znamená, že hustota je přibližně 97 obyvatel/km^2.

Tab. č. 2 – Hustota obyvatelstva na území MAS k 31.12.2013

Hustota obyvatelstva (obyvatel/km^2)				
MAS Aktivios	Okres Plzeň – jih	Okres Rokycany	Plzeňský kraj	Česká republika
97	63	83	76	133

zdroj: ČSU

Území MAS Aktivios se v porovnání s celorepublikovým průměrem řadí mezi méně zalidněná území. Nicméně v rámci Plzeňského kraje i z perspektivy okresů Plzeň – jih a Rokycany patří mezi území s vyšší hustotou obyvatel. Následující tabulka ukazuje hustotu obyvatel jednotlivých obcí MAS Aktivios ke konci roku 2013 (zaokrouhleno na celé obyvatele):

Tab. č. 3- Hustotu obyvatelstva jednotlivých obcí MAS Aktivios k 31.12. 2013

obec	hustota obyvatelstva (obyvatel/km^2)	obec	hustota obyvatelstva (obyvatel/km^2)	obec	hustota obyvatelstva (obyvatel/km^2)	obec	hustota obyvatelstva (obyvatel/km^2)
Blovice	143	Kakejcov	51	Nezvěstice	224	Střížovice	55
Bolkov	32	Kbel	33	Oplot	48	Šťáhlavy	103
Borovy	54	Kornatice	33	Otěšice	25	Štěnovice	245
Buková	37	Letiny	35	Ptenín	24	Štěnovický Borek	86
Čižice	200	Letkov	133	Příchovice	92	Štítov	44
Dobřív	105	Lhůta	51	Příkosice	58	Trokavec	21
Dolce	46	Losiná	184	Předenice	49	Tymákov	98
Dolní Lukavice	47	Lužany	69	Přeštice	282	Týniště	6
Drahkov	30	Merklín	69	Radkovice	32	Únětice	23
Horšice	43	Mešno	15	Raková	44	Útušice	42
Hrádek	472	Mirošov	193	Roupov	36	Veselá	93
Horní Lukavice	55	Mokrouše	83	Řenče	34	Vísky	33
Chlum	55	Nebílovy	64	Seč	89	Vlčí	15

Chlumčany	266	Netunice	39	Skašov	34	Vlčtejn	23
Chválenice	69	Nevid	37	Skořice	66	Zdemyslice	121
Chocenice	43	Nezdice	33	Soběkury	52	Žákava	48
Jarov	42	Nezbavětice	44	Starý Plzenec	270	Ždírec	49

zdroj: ČSU

Mezi nejvíce zalidněná území patří přirozeně větší sídla v regionech (Hrádek, Přeštice,Chlumčany, Starý Plzenec), tedy sídla, kde součástí jejich sídelní struktury jsou i panelové a bytové domy. Více zalidněná území se také soustředí do zázemí velkých měst, se kterými regiony MAS sousedí (Plzeň, Rokycany) a kde vznikly v posledních desítkách let nové obytné zóny, složené většinou z rodinných domů. Nejmenší zalidnění je v obcích, které jsou vzdálenější od větších sídel, nebo (v případě Mirošovska) v těsném sousedství vojenského újezdu Brdy.

Mapa č. 3 - Hustota obyvatelstva jednotlivých obcí MAS Aktivios k 31.12. 2013

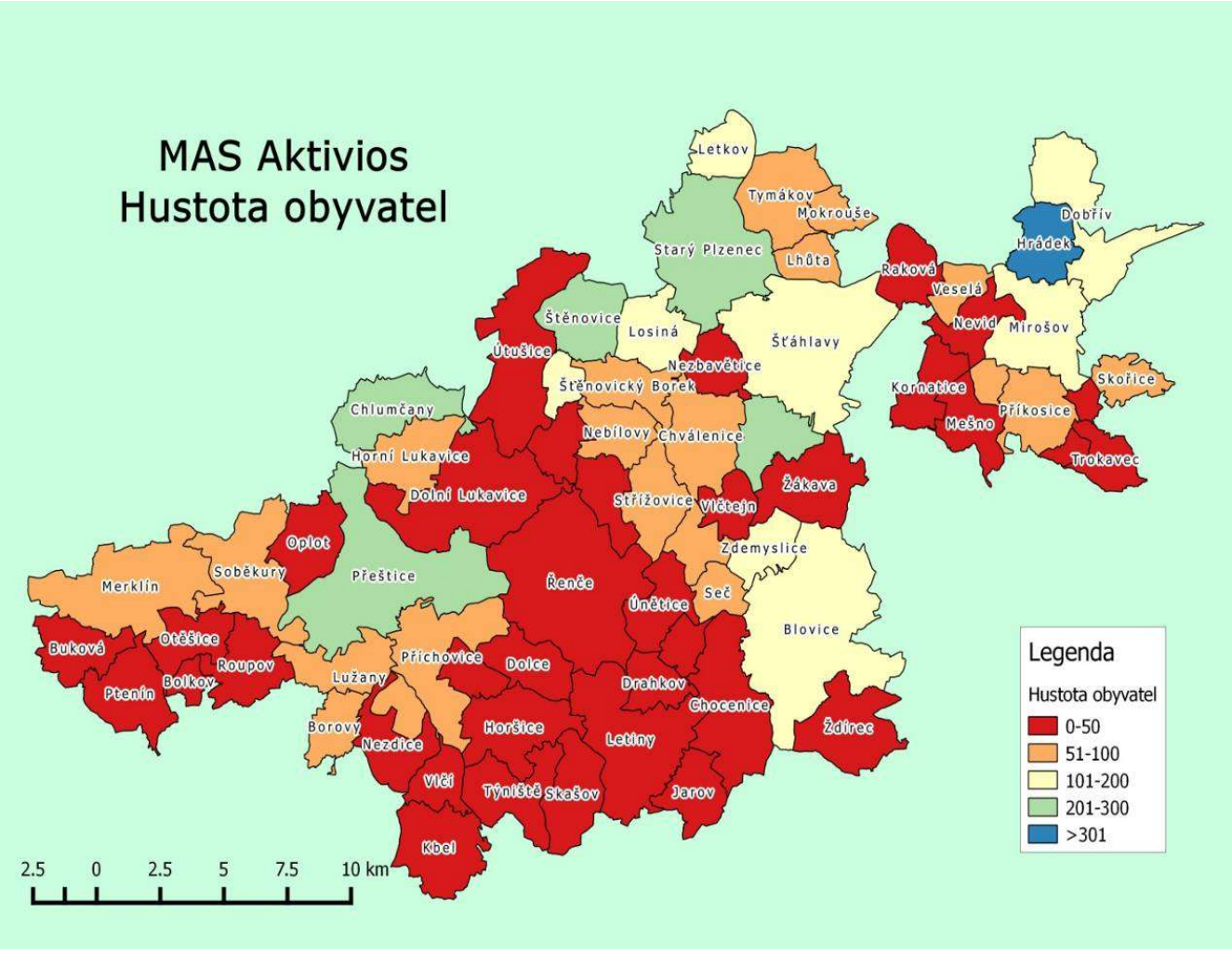

Následující tabulka ukazuje vývoj počtu obyvatel v členských obcích MAS za období 2009 – 2013.

Tab. č. 4 - Vývoj počtu obyvatel v členských obcích MAS za období 2009 – 2013

Obec	2009	2010	2011	2012	2013	Obec	2009	2010	2011	2012	2013
Blovice	4 088	4 110	4 168	4 153	4 141	Nezvěstice	1 390	1 422	1 454	1 439	1 441
Bolkov	58	54	56	59	58	Oplot	344	338	345	340	331
Borovy	224	226	230	235	230	Otěšice	152	149	149	147	138
Buková	215	220	227	233	228	Ptenín	221	213	207	199	199
Čižice	514	526	506	525	530	Příchovice	1 041	1 058	1 059	1 072	1 082
Dobřív	1 189	1 213	1 255	1 270	1 271	Příkosice	378	385	408	414	413
Dolce	271	275	270	272	274	Předenice	203	200	206	207	214
Dolní Lukavice	869	878	870	868	888	Přeštice	7 048	6 998	7 212	7 214	7 165
Drahkov	128	128	125	122	123	Radkovice	94	96	112	112	107
Horšice	432	436	419	419	414	Raková	202	211	224	223	237
Hrádek	3 003	2 976	2 889	2 866	2 860	Roupov	250	257	262	253	256
Horní Lukavice	394	397	390	393	399	Řenče	915	911	907	918	899
Chlum	211	220	224	222	223	Seč	281	279	292	291	296
Chlumčany	2 422	2 428	2 462	2 444	2 402	Skašov	239	244	236	246	245
Chválenice	576	579	660	678	688	Skořice	243	250	245	251	248
Chocenice	567	564	559	567	567	Soběkury	618	624	619	620	612
Jarov	235	239	230	232	224	Starý Plzenec	4 469	4 500	4 847	4 888	4 955
Kakejcov	83	85	93	97	95	Střížovice	354	363	365	378	380
Kbel	293	301	316	308	303	Šťáhlavy	2 248	2 239	2 395	2 460	2 472
Kornatice	148	161	163	168	168	Štěnovice	1 750	1 787	1 773	1 795	1 878
Letiny	616	631	636	656	669	Štěnovický Borek	439	448	500	514	534
Letkov	462	478	608	611	624	Štítov	68	63	57	58	57
Lhůta	162	164	168	176	174	Trokavec	87	84	91	87	88
Losiná	955	971	1 182	1 219	1 246	Tymákov	690	724	857	871	893
Lužany	650	638	639	636	656	Týniště	52	50	49	52	49
Merklín	1 173	1 199	1 160	1 186	1 167	Únětice	132	130	135	133	139
Mešno	93	94	91	87	89	Útušice	622	643	657	652	660
Mirošov	2 218	2 207	2 194	2 232	2 233	Veselá	2 218	2 207	2 194	2 232	2 233
Mokrouše	174	178	207	221	228	Vísky	43	43	47	47	45
Nebílovy	332	329	341	338	336	Vlčí	73	69	65	64	61
Netunice	189	192	189	184	195	Vlčtejn	92	89	97	91	93
Nevid	169	173	175	178	180	Zdemyslice	525	535	540	564	574
Nezdice	201	202	214	212	209	Žákava	396	401	424	435	453
Nezbavětice	172	175	199	205	211	Ždírec	461	457	452	450	456
Řešené území	**51 824**	**52 114**	**53 597**	**53 989**	**54 206**						

Zdroj: ČSU

Z tabulky vyplývá, že počet obyvatel území v období 2009 – 2013 stabilně rostl. Velký nárůst počtu obyvatel za sledované období zaznamenaly zejména obce v blízkosti Plzně (Letkov, Losiná, Štěnovický Borek, Tymákov), což souvisí s procesem suburbanizace, tedy stěhováním lidí z Plzně do venkovských destinací v těsném sousedství města. Úbytek obyvatel naopak zaznamenaly například obce Drahkov, Dolce, Horšice, Jarov, Lužany, Mešno, Otěšice, Ptenín, Štítov, Trokavec, Ždírec, tedy obce mimo plzeňskou suburbánní zónu. Z velkých sídel sledovaného území podstatný úbytek obyvatel postihl pouze Hrádek u Rokycan.

Mapa č. 4 – Přírůstek obyvatel v obcích MAS Aktivios v letech 2009-2013

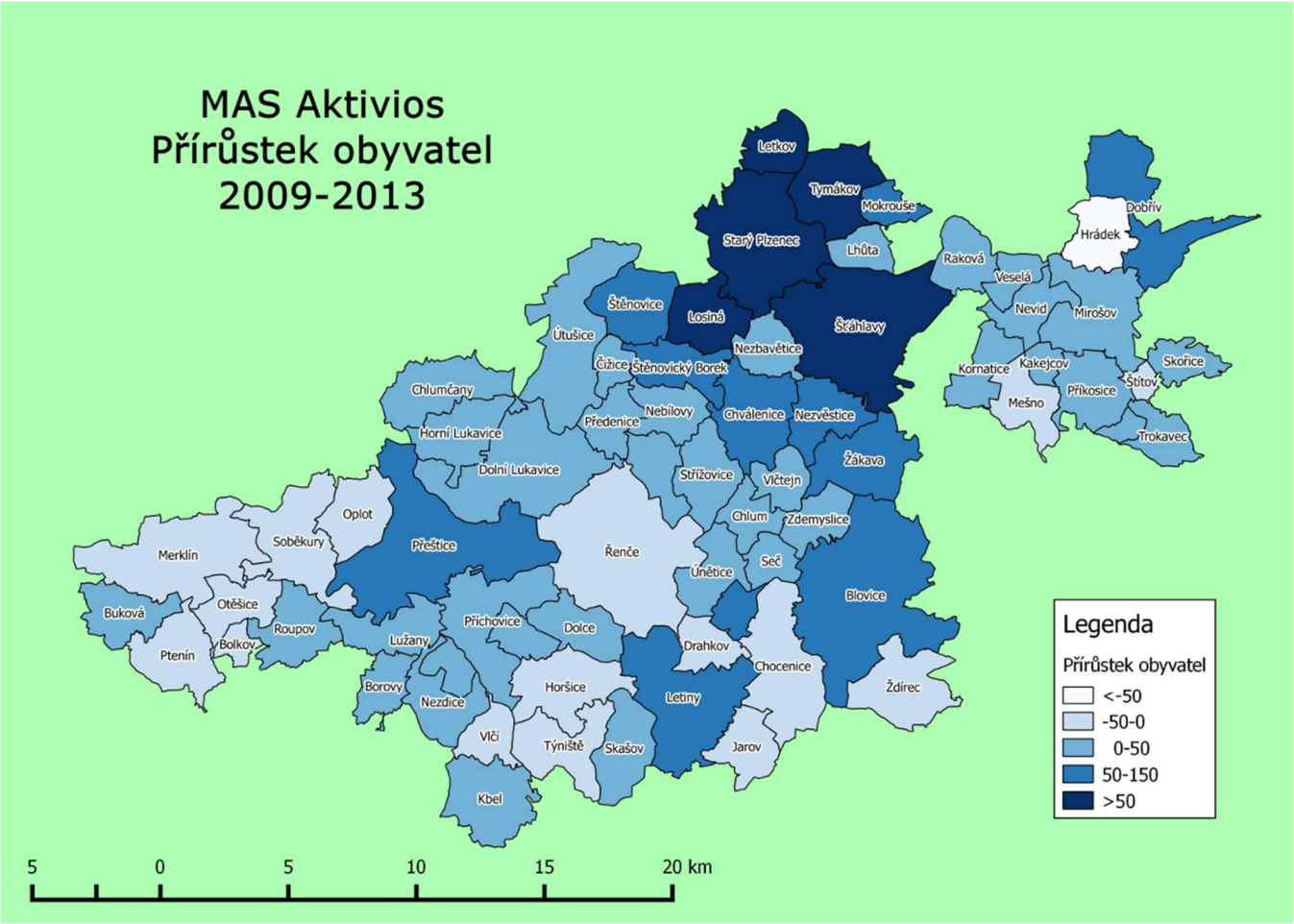

Na budoucí počet obyvatel v obcích MAS má velký vliv věková struktura obyvatel a index stáří (viz následující tabulka, která uvádí data za roky 2008 a 2013).

Tab. č. 5 - Věková struktura obyvatel v obcích MAS v letech 2008 a 2013

Obec	rok	0-14	15-64	65+	průměrný věk	index stáří (65+/0 -14 v %)	Obec	rok	0-14	15-64	65+	průměrný věk	index stáří (65+/0 -14 v %)
Blovice	2008	611	2 833	641	40,3	104,9	Nezvěstice	2008	171	974	235	42,2	137,4
	2013	636	2 733	772	41,5	121,4		2013	212	938	291	42,6	137,3
Bolkov	2008	6	32	18	51,2	300	Oplot	2008	51	245	45	40,0	88,2

	2013	8	30	20	49,4	250		2013	42	232	57	42,2	135,7
Borovy	2008	31	157	40	40,7	129	Otěšice	2008	17	106	32	45,4	188,2
	2013	39	157	34	40,4	87,2		2013	11	93	34	47,5	309,1
Buková	2008	27	143	40	43,1	148,1	Ptenín	2008	26	145	48	44,3	184,6
	2013	38	146	44	42,8	115,8		2013	26	125	48	47,3	184,6
Čižice	2008	65	341	89	42,5	136,9	Příchovice	2008	177	700	148	39,5	83,6
	2013	77	347	106	42,7	137,7		2013	181	722	179	40,5	98,9
Dobřív	2008	155	848	179	41,2	115,5	Příkosice	2008	63	247	60	40,5	95,2
	2013	196	852	223	41,8	113,8		2013	67	261	85	41,8	126,9
Dolce	2008	33	195	52	41,2	157,6	Předenice	2008	28	136	23	41,5	82,1
	2013	30	203	41	41,8	136,7		2013	32	148	34	41,8	106,3
Dolní Lukavice	2008	130	577	133	40,3	102,3	Přeštice	2008	964	4886	1027	40,4	106,5
	2013	149	593	146	40,5	98,0		2013	977	4 938	1 250	42,0	127,9
Drahkov	2008	7	106	32	45,4	457,1	Radkovice	2008	10	58	20	45,8	200
	2013	8	90	25	46,0	312,5		2013	19	70	18	41,8	94,7
Horšice	2008	72	307	53	38,2	73,6	Raková	2008	30	140	31	39,6	103,3
	2013	59	298	57	39,1	96,6		2013	36	170	31	39,8	86,1
Hrádek	2008	425	2 140	465	40,8	109,4	Roupov	2008	31	162	56	45,1	180,6
	2013	397	1921	542	42,4	136,5		2013	30	171	55	44,5	183,3
Horní Lukavice	2008	58	269	60	38,2	103,4	Řenče	2008	126	636	135	40,6	107,1
	2013	55	266	78	43,3	141,8		2013	121	621	157	42,0	129,8
Chlum	2008	37	142	32	40,7	86,5	Seč	2008	36	204	38	40,7	105.6
	2013	44	135	44	42,0	100,0		2013	47	212	37	40,3	78,7
Chlumčany	2008	389	1 747	330	39,2	84,8	Skašov	2008	31	162	40	43,1	129
	2013	336	1 672	394	40,9	117,3		2013	39	164	42	42,4	107,7
Chválenice	2008	95	401	72	39,4	75,8	Skořice	2008	34	164	40	40,8	117,6
	2013	125	487	76	38,7	60,8		2013	31	174	43	41,6	138,7
Chocenice	2008	92	393	82	39,9	89,1	Soběkury	2008	72	434	95	41,0	131,9
	2013	88	378	101	41,0	114,8		2013	84	416	112	42,5	133,3
Jarov	2008	26	165	51	46,0	196,2	Starý Plzenec	2008	609	3158	718	41,2	117,9
	2013	18	151	55	47,0	305,6		2013	761	3 314	880	41,7	115,6
Kakejcov	2008	10	68	9	41,4	90	Střížovice	2008	46	244	60	41,2	130,4
	2013	16	62	17	43,1	106,6		2013	55	259	66	42,4	120,0
Kbel	2008	31	200	61	45,3	196,8	Šťáhlavy	2008	289	1587	369	42,6	127,7
	2013	40	192	71	45,4	177,5		2013	401	1 598	473	42,6	118
Kornatice	2008	20	111	16	40,9	80	Štěnovice	2008	288	1224	200	38,8	69,4
	2013	24	126	18	39,8	75,0		2013	354	1 258	266	39,3	75,1
Letiny	2008	81	448	80	40,3	98,8	Štěnovický Borek	2008	67	291	70	40,2	104,5
	2013	98	432	139	43,6	141,8		2013	104	353	77	38,4	74
Letkov	2008	76	317	60	38,8	78,9	Štítov	2008	12	48	8	37,3	66,7
	2013	114	421	89	39,0	78,1		2013	6	41	10	43,2	166,7
Lhůta	2008	26	107	29	42,1	111,5	Trokavec	2008	7	69	15	45,3	214,3
	2013	32	110	32	42,4	100,0		2013	5	64	19	47,5	380
Losiná	2008	137	657	142	40,4	103,6	Tymákov	2008	84	474	122	43,0	145,2
	2013	206	849	191	40,0	92,7		2013	160	600	133	39,9	83,1
Lužany	2008	96	441	121	41,8	126	Týniště	2008	5	37	9	43,6	180
	2013	99	430	127	42,5	128,2		2013	4	35	10	47,0	250
Merklín	2008	174	774	153	39,4	87,9	Únětice	2008	17	90	20	40,9	117,6
	2013	177	813	177	40,3	100,0		2013	20	91	28	42,9	140
Mešno	2008	13	66	15	39,6	115,4	Útušice	2008	92	420	87	40,3	94,6
	2013	11	64	14	42,7	127,3		2013	114	435	111	40,6	97,4
Mirošov	2008	266	1474	446	44,4	167,7	Veselá	2008	37	171	27	37,9	73
	2013	289	1 442	502	44,8	173,7		2013	58	191	36	38,4	62,1
Mokrouše	2008	28	125	27	39,0	96,4	Vísky	2008	12	24	3	32,9	25
	2013	45	148	35	38,4	77,8		2013	8	29	8	38,1	100
Nebílovy	2008	39	237	52	42,7	146,2	Vlčí	2008	8	41	14	47,5	175
	2013	44	231	61	43,1	138,6		2013	6	39	16	51,0	266,7
Netunice	2008	31	122	31	40,4	100	Vlčtejn	2008	11	60	22	43,3	200
	2013	41	115	39	39,9	95,1		2013	10	60	23	46,2	230
Nevid	2008	24	122	18	39,4	75	Zdemyslice	2008	76	369	88	40,8	115,8
	2013	30	121	29	39,1	96,7		2013	87	388	99	41,4	113,8
Nezdice	2008	28	138	32	41,6	114,3	Žákava	2008	57	267	57	39,4	100

Nezbavětice	2013	24	145	40	43,0	166,7	Ždírec	2013	82	310	61	38,6	74,4
	2008	18	116	37	45,6	205,6		2008	62	318	77	42,5	124,2
	2013	27	148	36	42,1	133,3		2013	61	313	82	43,6	134,4
Celkem								**2008**	7004	34610	7737	41,5	110,4
								2013	7871	35141	9246	42,3	117,5

Zdroj: ČSU

Mapa č. 5 - Věková struktura obyvatel v obcích MAS v letech 2008

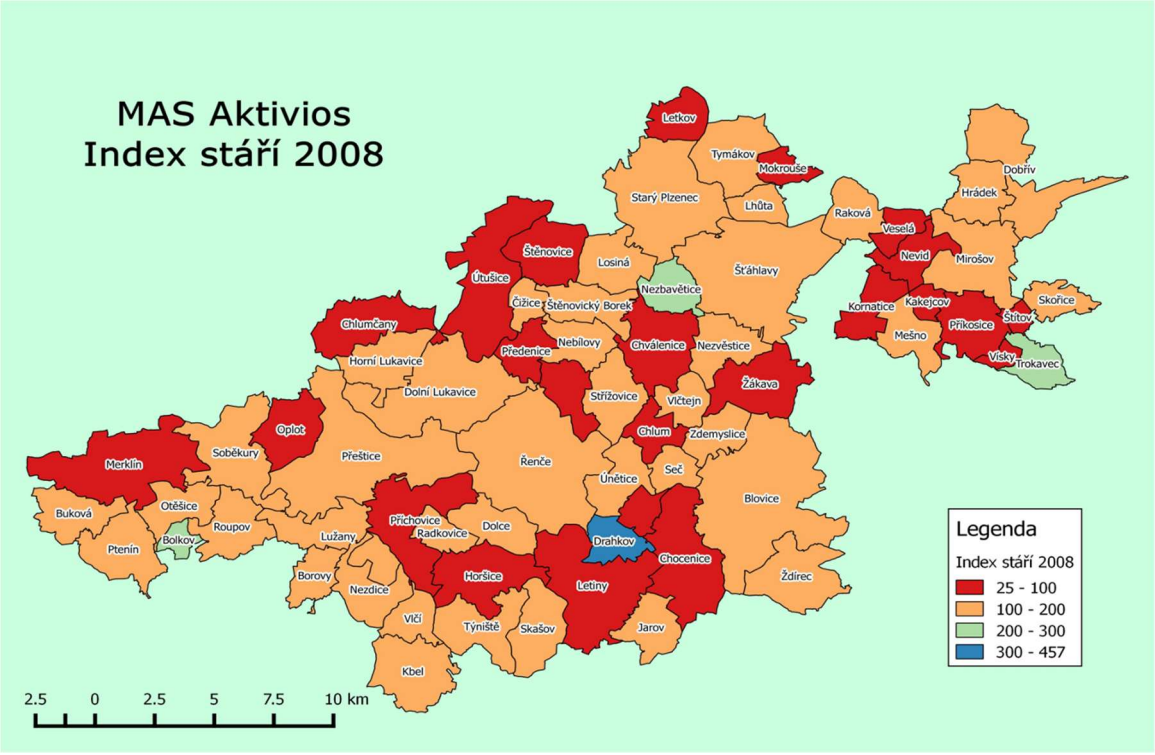

Mapa č. 6 - Věková struktura obyvatel v obcích MAS v letech 2013

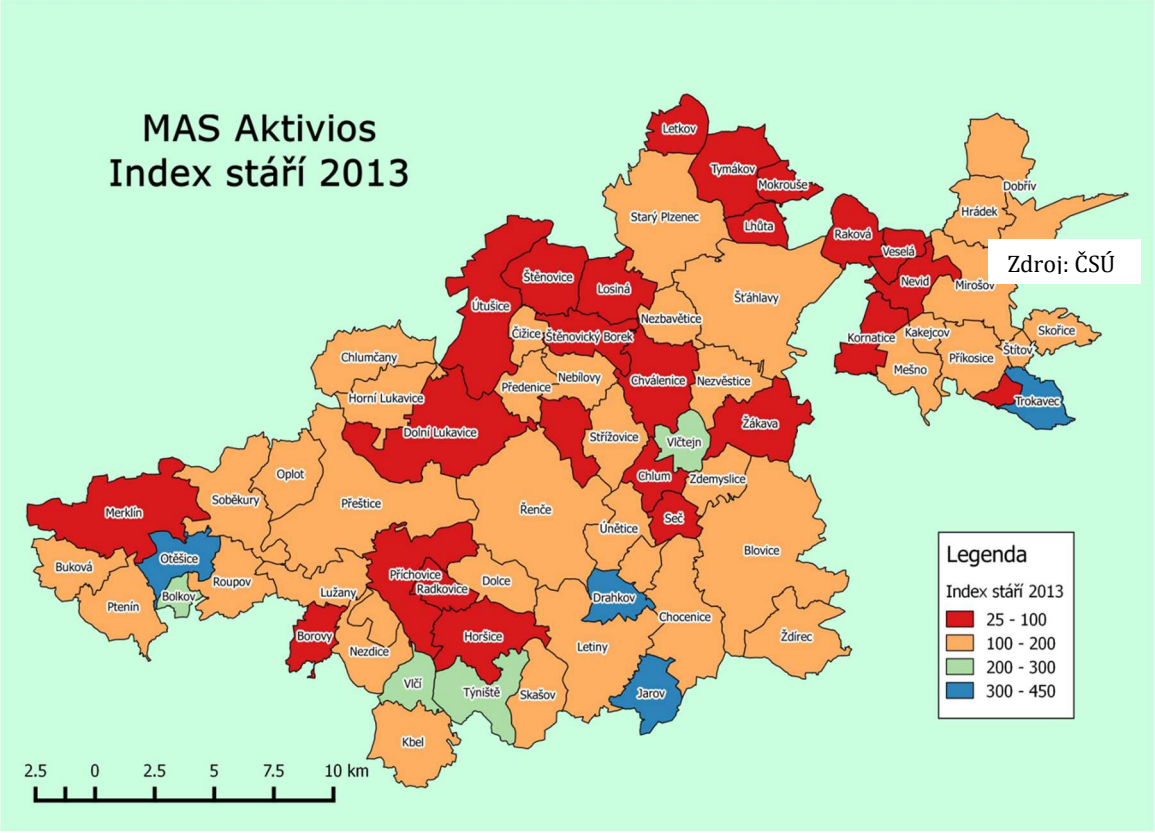

Zdroj: ČSÚ

Celkově nelze z demografické statistiky jednotlivých obcí definovat územní zákonitosti, tedy říci, že obce z nějakých částí území MAS jsou na tom demograficky lépe, než z jiných částí. S jistou mírou nadsázky lze říci, že větší četnost obcí s nižším indexem stáří než je 100 se nachází v blízkosti Plzně či Rokycan, což souvisí s již zmíněným procesem suburbanizace. Nicméně i v dalších regionech jsou obce, které mají index stáří i věkový průměr nízký (Veselá, Vísky, Seč, Merklín, Kornatice, Chlum, Horšice).

Obecně lze říci, že území MAS Aktivios má vyšší průměrný věk (42 let), než je věkový průměr Plzeňského kraje (41,5 let). Naopak index stáří je v regionech MAS o trochu nižší, než je index stáří Plzeňského kraje. V území MAS je 115 seniorů na 100 dětí. V Plzeňském kraji je to 117 seniorů na 100 dětí.

Tab. č. 6- Porovnání demografické situace v roce 2008 a v roce 2013

Územní celek	Podíl obyvatelstva v roce 2030 ve věku			Počet obyvatelstva v roce 2030 - celkem
	0 – 15	15 – 64	65+let	
ORP Blovice	1 595	7 392	2 743	11 730
ORP Přeštice	3 088	14 034	5 036	22 158
Plzeňský kraj	75 555	367 801	131 154	574 510

Zdroj: KÚ PK

Výše uvedená tabulka i mapy ukazují porovnání demografické situace v roce 2008 a v roce 2013. Z čísel vyplývají dvě zásadní fakta.

V regionech MAS Aktivios se zvýšil během uplynulých pěti let počet obyvatel, což způsobilo, že stávající demografická situace v území MAS je, vzhledem k ostatním venkovským regionům Plzeňského kraje, dobrá.

Druhým faktem je, že obyvatelstvo území MAS (stejně jako populace celé ČR) stárne. Obecně lze říci, že demografický vývoj regionů MAS Aktivios není příliš optimistický, což dokládá i prognóza demografického vývoje obyvatelstva Plzeňského kraje do roku 2030 (*viz Tab. č. 6).*

Základní škola Josefa Hlávky Přeštice

Sportovní hry dětí

Z prognózy vyplývá, že index stáří v území MAS se zvedne přibližně na 166 (tedy 166 seniorů na 100 dětí)[2]. Z výše uvedených dat vyplývá, že MAS by se měla v příštích letech zaměřit na posilování sociální infrastruktury pro seniory, neboť je zřejmé, že lidí nad 65 let bude v regionu přibývat. Je proto důležité zajistit optimální a finančně udržitelný systém, který umožní lidem trávit tuto etapu života aktivně a důstojně.

Jak již bylo v této kapitole řečeno i dokumentováno, počet obyvatelstva MAS Aktivios se v posledních pěti letech nejprve postupně zvyšoval a následně snížil na úroveň roku 2010. Následující tabulka ukazuje a dokumentuje příčiny nárůstu i poklesu počtu obyvatel v MAS Aktivios. Tabulka přirozené i migrační změny obyvatelstva za jednotlivé obce je součástí *Přílohy č. 6.*

Tab. č. 7- Přirozená a migrační změna počtu obyvatel v Plzeňském kraji

Území	Rok	Přirozený přírůstek	Přírůstek stěhováním	Celkem
MAS Aktivios	2009	33	476	509
	2010	51	264	315
	2011	-47	430	383
	2012	-47	407	360
	2013	-113	333	220
Okres Plzeň – jih	2009	52	506	558
	2010	93	148	241
	2011	-93	197	104
	2012	-93	223	130
	2013	-128	75	-53
Okres Rokycany	2009	-64	81	17
	2010	-89	-62	-151
	2011	-113	139	26
	2012	-34	191	157
	2013	-121	150	29
Plzeňský kraj	2009	553	1683	2234
	2010	426	-244	182
	2011	-322	775	453
	2012	-235	1213	978
	2013	-551	1333	782

Zdroj: ČSÚ

Z tabulky je patrný setrvalý pokles hodnoty přirozené změny počtu obyvatelstva. Tento trend je shodný pro MAS, oba sledované okresy i celý Plzeňský kraj. Celkovou kladnou hodnotu změny obyvatelstva u MAS Aktivios způsobuje stěhování obyvatelstva, což je také shodné jako u obou

[2] *Prognóza demografického vývoje Plzeňského kraje uvádí data pouze za ORP a výše, z čehož nelze vyvodit data za jednotlivé obce. Do tabulky jsme neuvedli data za ORP Rokycany, protože do území MAS zasahuje jen malá část správního obvodu a prognóza za MAS by tak byla příliš zkreslená*

okresů i Plzeňského kraje. Lze říci, že i tato tabulka dokazuje již dříve řečenou prognózu, že obyvatelstvo MAS Aktivios, stejně jako celého Plzeňského kraje bude stárnout. Vzhledem k tomu, že tato perspektiva čeká celou Českou republiku, lze říci, že Plzeňský kraj i MAS Aktivios čeká v blízké budoucnosti pokles počtu obyvatel, neboť nelze předpokládat, že migrace dlouhodobě nahradí nižší porodnost.

2.1.3 Vzdělanostní struktura

Vzdělanostní struktura obyvatelstva byla zjišťována v souvislosti se Sčítáním lidu, domů a bytů 2011 (dále jen SLDB 2011). Porovnání vzdělanostní struktury území MAS a vzdělanostní struktury okresů, Plzeňského kraje a ČR ukazuje následující tabulka.

Tab. č. 8 - Vzdělanostní struktura území MAS, Plzeňského kraje a ČR

Území	Podíl osob s nejvyšším dokončeným stupněm vzdělání v %			
	Základní	Vyučen	středoškolské a VO	vysokoškolské
MAS Aktivios	15,0	31,6	25,7	8,1
Plzeň – jih	17,3	26,3	23,6	6,4
Plzeň – město	12,3	25,0	30,6	13,6
Rokycany	15,6	32,4	26,6	7,4
Plzeňský kraj	15,6	29,9	26,6	9,0
ČR	15,1	28,3	26,7	10,7

Zdroj: SLDB 2011

Z dat je patrné, že v území MAS Aktivios je oproti okresním, krajským i národním hodnotám větší podíl lidí s výučním listem, což ukazuje na tradiční venkovskou ekonomickou strukturu (více pracovních příležitostí v zemědělství a odborných technických oborech). Pozitivním faktem je, že se v regionu zvyšuje počet středoškolsky a vysokoškolsky vzdělaných lidí a ubývá lidí se základním vzděláním (viz graf). Nicméně nelze jednoznačně tvrdit, že by se MAS Aktivios měla zaměřit na rozvoj pracovních příležitostí pro nějakou výše uvedených vzdělanostních skupin. MAS Aktivios by měla podporovat místní podnikatelské prostředí, které bude generovat nejenom pracovní příležitosti, ale taktéž posílí místní ekonomickou soběstačnost.

Graf č. 5 – Vzdělanostní struktura 2001 – 2011

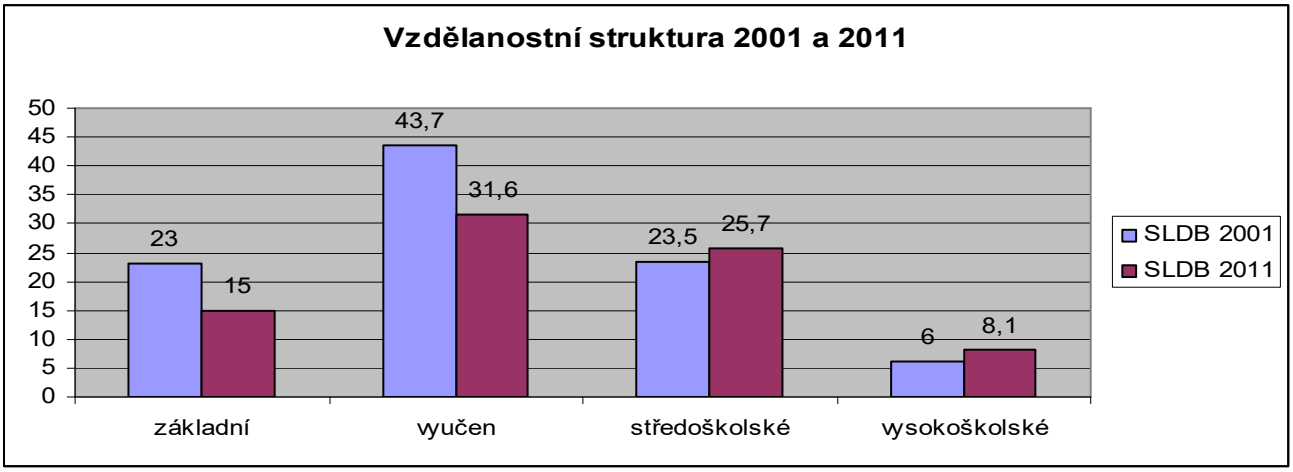

Zdroj: SLDB 2001 a 2011

2.1.4 Sociálně vyloučené lokality

Dle seznamu aktuálních lokalit spolupracujících s Agenturou pro sociální začleňování se na území MAS Aktivios nenachází žádné sociálně vyloučené lokality, které by byly zapojené do programu Koordinovaného přístupu k sociálně vyloučeným lokalitám. Podle Analýzy sociálně vyloučených lokalit v ČR, kterou v letech 2014 – 2015 zpracovala pro MPSV společnost GAC spol. s.r.o., se v území MAS Aktivios nachází následující sociálně vyloučené lokality:

Přeštice (lokalita A)	*Ubytovna v centru města, kde žije v deseti bytech 25 obyvatel. Dům je v ucházejícím stavu.*
Přeštice (lokalita B)	*Ubytovna v centru města, kde žije 25 – 50 obyvatel v deseti bytech. Ubytovna je v zadním traktu domu s vlastním vchodem.*
Chlumčany	*panelový dům v centru, kde žije 51 – 75 obyvatel ve 12 bytech. Dům není udržovaný a je v horším technickém stavu (nikoliv havarijním).*
Merklín	*skupina tří domů v centru, kde žije max. 25 obyvatel. Technický stav domů je horší, než okolní zástavba, ale není výrazně pod standardem.*

2.2 Infrastruktura

2.2.1 Dopravní infrastruktura

Územím MAS Aktivios prochází tři silnice I. třídy – I/19 (Plzeň – Kunštát), I/20 (Plzeň – České Budějovice) a I/27 (Plzeň – Klatovy), které zajišťují kvalitní a relativně rychlou dopravní dostupnost Plzně i kvalitní propojení na sousední kraje a Spolkovou republiku Německo. Vedle komunikací I. třídy je v území hustá síť silnic II. a III. třídy. Zatímco kvalita silnic I. třídy se zlepšuje, stav silnic II. a III třídy je převážně ve velmi špatném až havarijním stavu. Tabulka v příl.č. 7 ukazuje stav místních komunikací v obcích MAS Aktivios. Z veřejných projednání i šetření v jednotlivých obcích vyplývá, že rekonstrukce či budování místních komunikací bude i v období 2014 - 2020 velmi aktuálním tématem.

Vedle řešení stavu místních komunikací je často zmiňovaným problémem i bezpečnost chodců, zejména v obcích, kterými procházejí silnice I. a II. třídy. Jako řešení nabízejí obce budování chodníků, přechodů pro chodce či instalace zpomalovacích prvků.

Velkým problémem je také dopravní zatížení, zejména v obcích, kterými procházejí komunikace I. a II. třídy. Na silnicích I/20 a I/27 jsou naplánovány obchvaty obcí, nicméně zatím žádný z nich není zrealizován. Z hlediska šetrného přístupu k životnímu prostředí je určitě žádoucí vytvářet podmínky pro šetrnější formy dopravy (cyklostezky, podpora veřejné dopravy) a omezit intenzitu individuální motorové dopravy.

2.2.2 Veřejná prostranství

Veřejná prostranství spoluvytvářejí kvalitu života v obcích. Jsou to návsi, parky, pietní místa či prostranství mezi panelovými domy, tedy místa, kde se lidé setkávají a tráví podstatnou část svých pracovních i volnočasových aktivit. Veřejná prostranství jsou i důležitou součástí problematiky rozvoje cestovního ruchu, neboť každý region zvýší svou atraktivitu, pokud se návštěvník v obcích a městech cítí příjemně a bezpečně.

Největším problémem obcí MAS Aktivios v rámci této oblasti je zejména narušení venkovského rázu výstavby v době komunistického režimu, kdy bylo dlouhodobým cílem venkovské obce ekonomicky, sociálně i architektonicky přiblížit k městu, což je koncept, který byl po roku 1989 opuštěn. Architektonicky nevhodné a naddimenzované stavby v obcích zůstaly a místní samosprávy v lepším případě hledají způsob jak je využít, v horším případě tyto stavby chátrají a jsou estetickou i funkční zátěží obce.

I přes tento fakt je nutné říci, že z pohledu kvality, estetického dojmu, technického stavu i účelnosti se veřejná prostředí v obcích MAS Aktivios za posledních dvacet let výrazně zlepšila.



Příklad dobré praxe: Úprava veřejného prostranství v obci Dolní Lukavice (projekt realizován v rámci opatření osy IV Leader 2007-2013 PRV ČR).

Přesto je to stále důležité téma problematiky rozvoje regionu, což ukazuje tabulka plánovaných záměrů obcí v oblasti péče o veřejná prostranství, která je součástí přílohy. č. 8 tohoto dokumentu. Z tabulky, veřejných projednání i šetření v obcích vyplývá, že zkvalitňování veřejných prostranství je jednou z priorit obcí pro období 2014 – 2020.

Revitalizace a výsadba veřejné zeleně, budování hřišť a parků, rekonstrukce autobusových zastávek, obnova návsí, okolí kulturních památek, sakrálních staveb i hřbitovů by měli být tedy i součástí strategické části tohoto dokumentu. Nedílnou součástí obnovy veřejných prostranství by měly být i aktivity, které do plánování i realizace úpravy veřejných prostranství zapojí obyvatele jednotlivých obcí.

2.2.3 Technická infrastruktura

Technická infrastruktura (vodovodní síť, plynofikace, kanalizace, internetová a mobilní síť) je dalším z hlavních atributů kvality života v obcích regionu MAS Aktivios.

Vodovodní a kanalizační síť v obcích MAS byla budována převážně v sedmdesátých a osmdesátých letech minulého století, což znamená, že její technický stav v současné době již není dobrý.

Naopak plynofikace obcí byla zahájena v posledních dvaceti letech v souvislosti se snahou obcí snížit počet domů vytápěných na tuhá paliva a lze tedy říci, že rekonstrukce plynových rozvodů nebudou v období realizace této strategie aktuálním tématem. Nicméně v některých obcích regionu plynofikace dosud neproběhla, tudíž i v příštím období je nutné toto téma do strategie zahrnout.

Dostupnost internetu a mobilní sítě je na území MAS dobrá, pouze některé menší obce Mirošovska mají s dostupností některých mobilních operátorů problém.

Následující tabulka ukazuje přehled technické infrastruktury v jednotlivých obcích MAS Aktivios.

Tab. č. 9 - Přehled technické infrastruktury v jednotlivých obcích MAS Aktivios.

název obce	vodovod	Plynofikace	kanalizace (splašková/dešťová)
Blovice	ano	ano	Splašková
Bolkov	ne	ne	Dešťová
Borovy	ano	ano	splašková/dešťová
Buková	ano	ano	Dešťová
Čižice	ne	ano	Splašková
Dobřív	ano	ano	splašková/dešťová
Dolce	ne	ano	dešťová
Dolní Lukavice	ano	ano	splašková/dešťová
Drahkov	ne	ano	dešťová
Horní Lukavice	ne	ano	dešťová
Horšice	ano	ne	splašková/dešťová
Hrádek	ano	ano	dešťová
Chlum	ano	ano	dešťová
Chlumčany	ano	ano	splašková
Chocenice	ano	ano	dešťová
Chválenice	ano	ano	dešťová

Jarov	ne	ano	dešťová
Kakejcov	ano	ne	splašková/dešťová
Kbel	ne	ano	dešťová
Kornatice	ano	ano	splašková/dešťová
Letiny	ano	ano	dešťová
Letkov	ano	ano	splašková/dešťová
Lhůta	ano	ne	dešťová
Losiná	ano	ano	splašková/dešťová
Lužany	ano	ano	splašková/dešťová
Merklín	ano	ano	splašková/dešťová
Mešno	ano	ne	dešťová
Mirošov	ano	ano	splašková
Mokrouše	ano	ano	dešťová
Nebílovy	ano	ne	splašková/dešťová
Netunice	ne	ne	splašková/dešťová
Nevid	ne	ano	splašková/dešťová
Nezbavětice	ne	ano	dešťová
Nezdice	ano	ano	dešťová
Nezvěstice	ano	ano	splašková/dešťová
Oplot	ano	ano	dešťová
Otěšice	ne	ano	dešťová
Předenice	ne	ano	ne
Přeštice	ano	ano	splašková/dešťová
Příchovice	ano	ano	splašková/dešťová
Příkosice	ano	ne	splašková/dešťová
Ptenín	ne	ne	splašková
Radkovice	ne	ne	dešťová
Raková	ano	ano	splašková
Roupov	ano	ano	dešťová
Řenče	ne	ano	dešťová
Seč	ano	ano	dešťová
Skašov	ne	ano	dešťová
Skořice	ano	ne	dešťová

Soběkury	ano	ano	splašková/dešťová
Starý Plzenec	ano	ano	splašková/dešťová
Střížovice	ano	ano	dešťová
Šťáhlavy	ano	ano	splašková/dešťová
Štěnovice	ano	ano	splašková/dešťová
Štěnovický Borek	ano	ano	splašková/dešťová
Štítov	ano	ne	dešťová
Tymákov	ano	ano	splašková/dešťová
Týniště	ano	ne	splašková/dešťová
Únětice	ano	ano	dešťová
Útušice	ne	ano	splašková/dešťová
Veselá	ne	ano	splašková/dešťová
Vísky	ne	ne	dešťová
Vlčí	ne	ne	dešťová
Vlčtejn	ano	ano	dešťová
Zdemyslice	ano	ano	splašková/dešťová
Žákava	ano	ano	dešťová
Ždírec	ano	ne	splašková/dešťová

Zdroj: Vlastní šetření k 31.12.2013

Z veřejných plánování a šetření obcí vyplynulo, že i v období 2014 - 2020 obce MAS Aktivios plánují aktivity v souvislosti se zkvalitněním technické infrastruktury. Záměry obcí v této oblasti jsou součástí přílohy č. 9 tohoto dokumentu. Z těchto záměrů vyplývá, že, vedle rekonstrukce již technicky nezpůsobilých rozvodů, obce plánují rozšíření kanalizačních či vodovodních sítí z důvodu nové výstavby rodinných či bytových domů. Se zvyšováním zájmu obyvatel o bydlení v suburbánních či dopravně dobře dostupných zónách z města Plzně se zvyšuje i počet projektů obcí na zasíťování pozemků pro výstavbu, což se také v záměrech obcí v oblasti technické infrastruktury objevuje.

2.3 Dopravní obslužnost

V minulých kapitolách bylo zmíněno, že region MAS Aktivios má širokou síť silničních komunikací, díky kterým lze říci, že z řešeného území je kvalitně dostupná jak Plzeň, tak i okolní kraje či Spolková republika Německo.

Tato kapitola pojednává o tom, jestli je tato dostupnost podpořená i kvalitním nastavením veřejné silniční a železniční dopravy, která obyvatelům regionu zajistí časté a efektivní spojení s centrem Plzeňského kraje či alespoň centry regionu MAS.

Železniční síť je zastoupena významnými železničními tratěmi Plzeň – Klatovy (trať č. 183), která dále pokračuje až k železničnímu přechodu do Železné Rudy a Plzeň – České Budějovice (trať č. 190), jež je napojena na IV. železniční koridor s návazností na evropskou železniční síť. Územím MAS Aktivios prochází také regionální jednokolejná železniční trať Rokycany – Nezvěstice (s místním názvem Mirošovka), která je spojkou dvou hlavních tratí Praha – Plzeň a České Budějovice – Plzeň.

Regionální jednokolejná železniční trať Mirošovka u Mešna.

Tato trať je pro region důležitá nejenom z hlediska místní osobní i nákladní dopravy, ale může být i významným článkem v rámci regionálního rozvoje šetrných forem cestovního ruchu (pěší turistika, cykloturistika), neboť prochází z přírodního hlediska atraktivní krajinou brdského podhůří.

Tab. č. 10 - Četnost železničních spojů na území MAS

železniční trať	četnost spojení osobních vlaků (všední den)		četnost spojení osobních vlaků (sobota/svátky)	
	tam	zpět	tam	zpět
Plzeň – Klatovy	17 spojů	14 spojů	10 spojů/11 spojů	11 spojů/10 spojů
Plzeň – České Budějovice	17 spojů	18 spojů	8 spojů/9 spojů	9 spojů/8 spojů
Rokycany – Nezvěstice	11 spojů	11 spojů	8 spojů/8 spojů	8 spojů/8 spojů

Zdroj: IDOS k 31.12.2015

Z tabulky vyplývá, že četnost železničních spojů u nadregionálních i regionální tratě je dobrá. Intenzitu železničního spojení mezi Plzní a Blovicemi (na trati Plzeň – České Budějovice) zvyšuje ve všedních dnech ještě příměstská železniční doprava (Kozolupy – Blovice). Problémem do budoucnosti mohl být záměr Plzeňského kraje zrušit železniční spojení Mirošov město – Nezvěstice. Tento návrh měl být původně zahrnut do Koncepce dopravy Plzeňského kraje. Nicméně po intervenci dotčených obcí se tento návrh v konečně verzi dokumentu neobjevil. V současné době tato regionální trať funguje v celé šíři, nicméně spojení mezi Příkosicemi a Nezvěsticemi je méně četné, než spojení mezi Příkosicemi a Rokycany.

Autobusovou veřejnou dopravu provozuje v území MAS převážně společnost ČSAD Plzeň a.s. Trasu Rokycany - Hrádek - Mirošov - Spálené Poříčí pak dopravně zajišťuje Jiří Zýka. Dopravu na lince Klatovy – Přeštice – Plzeň-Praha provozuje společnost Autobusy VKJ s.r.o. Lze říci, že ve velké většině obcí MAS je autobusové spojení ve všední dny dobré. Méně než čtyři spoje v jednom směru jezdí pouze do Nezdic, Příkosic, Štítova, Zdemyslic a Ždírce. Nicméně Příkosice leží na železniční trase Rokycany – Nezvěstice a Zdemyslice a Ždírec zase na železniční trase Plzeň – České Budějovice, tudíž zde malou intenzitu autobusové veřejné dopravy nahrazuje doprava železniční. Velmi špatnou dopravní dostupnost ve všední dny tedy mají pouze Nezdice a Štítov. O víkendech či státních svátcích je autobusová dopravní obslužnost v obcích MAS Aktivios podstatně horší. Do 31 obcí regionu MAS o víkendu nezajíždí ani jeden spoj. Do většiny zbývajících pak pouze jeden či dva spoje buď v sobotu či v neděli. Kvalitní dopravní obslužnost o víkendech či státních svátcích mají větší sídla v MAS, obce ležící při železničních tratích či při silnicích I. třídy a většina obcí patřících do suburbánní zóny města Plzeň.

Regionální jednokolejná železniční trať Mirošovka u Kornatic.

Téměř všechny obce MAS Aktivios jsou zapojeny do Integrovaného systému dopravy Plzeňska, vyjma obcí Kbel a Vlčí. Letkov a Starý Plzenec jsou součástí systému městské hromadné dopravy města Plzně. Do Blovic z Plzně zajíždí o víkendech a státních svátcích noční linka N92.

2.4 Vybavenost obcí a služby

2.4.1 **Sociální infrastruktura**

Z hlediska kvality i kapacity sociálních zařízení není situace na území MAS Aktivios příliš dobrá. Situaci částečně zlepšuje to, že občané nacházející se v tíživé sociální situaci mohou využívat také služeb plzeňských organizací, které za občany do regionu dojíždějí.

Dále jsou k dispozici terénní služby organizací sídlících v Plzni, jež mají celokrajskou působnost. V současné době má působnost v celém Plzeňském kraji Středisko pro ranou péči Plzeň, o.p.s.

poskytující službu rodinám s dětmi se zrakovým a kombinovaným postižením od narození do 7 let. Jedná se o zařízení pracoviště rané péče.

Mezi ostatní zařízení sociálních služeb majících působnost v celém Plzeňském kraji patří dále Diakonie ČCE - středisko Západní Čechy poskytující terénní služby imigrantům a azylantům, obětem obchodu s lidmi, obětem trestné činnosti a osobám komerčně zneužívaným. Občanům se sníženou soběstačností z celého Plzeňského kraje jsou také určeny služby osobní asistence organizace Hewer, o.p.s. - muži a ženy nabízející osobní asistenci poskytovanou seniorům, osobám se zdravotním postižením a rodinám s dětmi. Mezi ostatní zařízení sociálních služeb působících na území ORP rovněž patří Domus - centrum podpory rodiny, který poskytuje terénní formou sociálně aktivizační služby rodinám s dětmi (Blovicko).

V roce 2014 došlo z finančních důvodů k uzavření poradenského místa Člověka v tísni, o.p.s. zajišťující terénní formou prostřednictvím odborného poradenství dluhové poradenství na Přešticku a Blovicku, ale mají zde stále svoji působnost s nabídkou odborného poradenství.

Dále služby nabízí o.s. Ledovec poskytující terénní formou službu sociální rehabilitace lidem s duševním onemocněním z okruhu psychotických onemocnění.

Na celém území MAS fungují pouze dva denní stacionáře - v Soběkurech a Šťáhlavicích. Zařízení v Soběkurech je určeno lidem s postižením v individuálním rozvoji. Jeho cílem je podporovat zachování maximální možné samostatnosti a začleňování se hendikepovaných do společnosti tak, aby mohli vést život co nejvíce podobný životu běžné populace. Stacionář provozuje Diakonie ČCE.

Domov Harmonie Mirošov

Diakonie ČCE provozuje také pobytové zařízení pro osoby s mentálním znevýhodněním v Přešticích (kapacita sedm osob) a Merklíně (kapacita pět osob). Na území Staroplzenecka nabízí služby denního stacionáře CENTRUM HÁJEK ve Šťáhlavicích, které je určeno pro děti ve věku 1-15 let s tělesným, mentálním nebo kombinovaným postižením, s lehkou, střední, těžkou a hlubokou mentální retardací (kapacita 10 uživatelů). Na Blovicku sídlí velmi málo poskytovatelů sociálních služeb. Jedná se o Domov pro seniory Vlčice, Sociální a zdravotní centrum Letiny s.r.o. provozující

domov se zvláštním režimem a dále zde působí Diecézní charita Plzeň, která poskytuje pečovatelskou službu. Pečovatelskou službu v území poskytují také Města Přeštice, Starý Plzenec a obec Chlum. Přehled kapacit jednotlivých sociálních zařízení a sociálních služeb zřizovaných ve sledovaném území ukazuje následující tabulka.

Tab. č. 11- Přehled kapacit sociálních zařízení a služeb na území MAS

subjekt	Místo	druh služby	Kapacita
Město Přeštice	Přeštice	Pečovatelská služba	ambulantní – 220 klientů, terénní 220 klientů
Obec Chlum	Chlum	Pečovatelská služba	terénní – 15 klientů
Domov pro seniory	Vlčice (Blovice)	domov pro seniory	pobytová – 58 klientů
Domov Harmonie	Mirošov	domov se zvláštním režimem, domov pro seniory	kapacita zařízení je 367 obyvatel, z toho 160 funguje jako Domov se zvláštním režimem
Léčebna tuberkulozy a repiračních onemocnění	Mirošov	sociální služby poskytované ve zdravotnických zařízeních lůžkové péče	pobytová – 40 lůžek
Lázně Letiny	Letiny	domov se zvláštním režimem	pobytová – kapacita zařízení je 260 klientů
Město Starý Plzenec	Starý Plzenec	Pečovatelská služba	terénní – 45 klientů
Centrum domácí zdravotní péče	Chlumčany	domácí péče	

Zdroj: MPSV

Vedle těchto zařízení jsou v území i domy s pečovatelskou službou.

Tab. č. 12 - Domy s pečovatelskou službou na území MAS

obec	bytů v DPS
Bílovice	59
Hrádek	24
Chlum	10
Chlumčany	7
Merklín	9
Přeštice	16
Štěnovice	11

Zdroj: Vlastní šetření k 31.12. 2015

Z výše uvedených tabulek vyplývá, že v regionech MAS Aktivios nefungují žádné azylové domy, noclehárny, nízkoprahová zařízení pro děti a mládež či sociální poradny. Jaké aktivity v sociální oblasti plánují na příští období obce MAS, ukazuje tabulka v Příloze č. 10 tohoto dokumentu. Z obsahu jednotlivých obecních záměrů vyplývá, že v příštím období se obce MAS zaměří především na další rozvoj sociální infrastruktury, jejímž cílem je zkvalitnit péči o seniory. Pouze v Přešticích chtějí zřídit zařízení, které bude pomáhat lidem s drogovou závislostí, což je typ zařízení, který v území také chybí.

2.4.2 Sociální služby

Na území MAS Aktivios problematiku sociálních služeb řeší komunitní plány sociálních služeb, které jsou realizovány na území ORP Přeštice a Rokycany. Z těchto plánů vyplývají následující témata, které jsou pro území MAS Aktivios zásadní:

- *nezaměstnanost*
- *stárnutí populace v regionu a s tím plynoucí problémy v oblasti péči o seniory*
- *nedostatečná nabídka sociálních bytů*
- *podpora rodin s dětmi, dětí a mládeže*

Z těchto okruhů pak byly v rámci komunitního plánování vydefinovány následující priority:

- *Podpora seniorů a osob se zdravotním postižením v domácím prostředí (KPSS ORP Přeštice, KPSS ORP Rokycany)*
- *Odstraňování stavebních bariér v území (KPSS ORP Přeštice, KPSS ORP Rokycany)*
- *Podpora řešení bytové problematiky (KPSS ORP Přeštice, KPSS ORP Rokycany)*
- *Podpora rodin s dětmi, dětí a mládeže (KPSS ORP Přeštice, KPSS ORP Rokycany)*
- *Zlepšení preventivní činnosti na školách (KPSS ORP Rokycany)*
- *Zajištění informovanosti o sociálních a návazných službách v regionu (KPSS ORP Přeštice)*

V regionech MAS Aktivios poskytuje registrované sociální služby 17 subjektů (viz tabulka).

Tab. č. 13- Registrované sociální služby na území MAS

Poskytovatel	Druh služby
Centrum pečovatelských a ošetřovatelských služeb Město Touškov	*Pečovatelská služba*
Centrum pro zdravotně postižené Plzeňského kraje, pracoviště Plzeň-sever, Plzeň-jih, Rokycany	*Odborné sociální poradenství*

Diakonie ČCE – středisko západní Čechy	*Centrum denních služeb*
	Denní stacionář
	Domov pro osoby se zdravotním postižením
	Chráněné bydlení
	Odlehčovací služba
	Pečovatelská služba
Tyfloservis, o.p.s.	*Sociální rehabilitace pro osoby se zrakovým postižením*
Město Přeštice	*Pečovatelská služba*
Člověk v tísni, o.p.s.	*Terénní služba*
Domov Harmonie Mirošov	*Domov pro seniory*
Léčebna tuberkulozy a respiračních onemocnění Janov	*Sociální služby poskytované ve zdrav. zařízeních ústavní péče*
Blovice (Vlčice)	*Domov pro seniory*
Pečovatelská služba Starý Plzenec	*Terénní služba*
Středisko křesťanské pomoci Plzeň	*Terapeutické komunity*
Česká asociace pro psychické zdraví	*Terapeutické komunity*
Domus – Centrum pro rodinu	*Sociálně aktivizační, služby pro rodiny s dětmi*
Rokycanská nemocnice, a.s.	*Sociální služby poskytované ve zdrav. zařízeních ústavní péče*
Město Starý Plzenec	*Pečovatelská služba*
Obec Chlum	*Pečovatelská služba*
Lázně Letiny	*Domov se zvláštním režimem*

Zdroj: MPSV k 31.12. 2014

Služby poskytované na území MAS Aktivios pokrývají zejména cílové skupiny seniorů a osob se zdravotním postižením (především osoby se zdravotním postižením, osoby s mentálním postižením, osoby s kombinovaným postižením, osoby s jiným zdravotním postižením), dále pak rodiny s dětmi.

2.4.3 Zdravotní služby

V regionu MAS Aktivios funguje 29 ordinací praktického lékaře pro dospělé, 15 ordinací praktického lékaře pro děti a dorost, 23 stomatologických ordinací, 8 gynekologických ordinací a 40 odborných ordinací (alergologická, interní, psychiatrická, onkologická, dermatovenerologická, gastroenterologická, oční, plicní, interní, ORL, mamografická, ortodontická, ortopedická, onkologická, urologická, diabetologická, chirurgicko-traumatologická, neurologická, revmatologická, pediatrická, psychiatrická, kožní).

Zdravotnickým zařízením, které má nadregionální charakter je Léčebna TRN Janov (u Mirošova), což je odborný léčebný ústav, který se zabývá léčbou tuberkulózy a respiračních onemocnění.

Dalším zdravotnickým zařízením fungujícím v území jsou Lázně Letiny, které vedle sociálních služeb poskytují i následnou zdravotní péči.

Na území MAS fungují tři detašovaná pracoviště nemocnice. Nemocnice Stod provozuje dětskou ambulanci v Merklíně a rehabilitační oddělení v Chlumčanech.

Léčebna TRN Janov má v současnosti 266 lůžek na čtyřech odděleních, pracuje zde na 150 zaměstnanců od lékařů přes střední zdravotnické profese až po provozní personál.

V regionu MAS Aktivios je 11 lékáren. Na jednu lékárnu tak připadá 4 600 obyvatel MAS Aktivios. Rychlou lékařskou pomoc, dopravní zdravotnickou službu a zdravotnickou asistenci poskytuje zdravotnická záchranná služba Plzeňského kraje s výjezdovými stanovišti v Přešticích (Dopravní zdravotnická služba), Rokycanech a Vlčicích (Blovice). Tabulka se záměry obcí v oblasti zdravotnických služeb je součástí přílohy č.10.

2.4.4 Zařízení pro volnočasové aktivity

V regionu MAS jsou volnočasové aktivity mládeže vázány, stejně jako v dalších venkovských regionech, na místní vzdělávací zařízení (MŠ, ZŠ či ZUŠ – viz kap. Vzdělávání a školství). V regionech MAS Aktivios fungují dvě střediska volného času – Dům dětí a mládeže Blovice a Dům dětí a mládeže v Přešticích. DDM Blovice provozuje pro své klienty 88 zájmových útvarů v oblasti sportu, přírodovědy, tance, techniky a estetiky. Toto středisko volného času využívalo v roce 2012 1091 lidí (z nichž je 182 dospělých). DDM Přeštice pořádá pravidelné zájmové kroužky (umělecké, společenské, sportovní, počítačové i profesní), vytváří vzdělávací programy pro školy a pořádá jednorázové či pravidelné akce a výlety. DDM Přeštice provozuje pro své klienty 37 kroužků, do kterých dochází 433 lidí. Vedle těchto středisek volného času v území funguje řada dalších kulturních, společenských, zájmových či sportovních organizací a sdružení, které jsou alternativou pro trávení volného času mládeže (SDH, skautské oddíly, sportovní oddíly).Podle analýz, které se v území realizovaly v souvislosti s tvorbou komunitních plánů, je nutné v území nejenom rozšířit nabídku volnočasových hřišť, ale prostřednictvím těchto zařízení dětem nabídnout i organizované aktivity, které nejsou závislé na počtu členů (cvičení pro ženy a dívky, bowling, posilovny).

Oddíl badmintonu při TJ Přeštice) k dispozici též tělocvičnu ZŠ Josefa Hlávky v ulici Na Jordáně

Na území MAS je nedostatek veřejných prostranství pro poskytování adrenalinových sportů (např. crossové dráhy, skate parky, lezecí stěny). Některá zařízení tohoto typu se nacházejí zejména ve větších městech MAS (např. miniskate park v Přešticích, Bike park v Blovicích). V území MAS Aktivios nefunguje žádné neformální komunitní centrum, kde by děti a mladí lidé mohli provozovat své neorganizované volnočasové aktivity.

2.4.5 Další občanská vybavenost

Vedle již výše zmíněné infrastruktury pro sociální, zdravotní a volnočasovou oblast v řešeném regionu, fungují v území i další zařízení, která slouží obyvatelům obcí MAS (viz následující tabulky).

Tab. č. 14 - Občanská vybavenost v obcích MAS

Občanská vybavenost v obcích MAS

název obce	knihovna (včetně poboček)	muzeum	galerie	kulturní zařízení ostatní	sakrální stavba	hřbitov	název obce	knihovna (včetně poboček)	muzeum	Galerie	kulturní zařízení ostatní	sakrální stavba	hřbitov
Blovice	4	1	0	1	1	2	Nezvěstice	1	0	0	0	1	1
Bolkov	0	0	0	0	0	0	Oplot	1	0	0	0	0	0
Borovy	0	0	0	1	0	0	Otěšice	1	0	0	0	0	0
Buková	1	0	0	1	1	1	Ptenín	1	0	0	0	0	1
Čižice	1	0	0	1	0	1	Příchovice	2	0	0	1	1	0
Dobřív	1	1	0	2	2	1	Příkosice	1	0	0	1	1	0
Dolce	1	0	0	0	0	0	Předenice	0	0	0	0	0	0
Dolní Lukavice	3	0	0	2	1	2	Přeštice	3	1	0	1	2	2
Drahkov	1	0	0	0	0	0	Radkovice	0	0	0	0	0	0
Horšice	1	0	0	0	2	1	Raková	1	0	0	0	0	1
Hrádek	1	0	0	2	0	0	Roupov	1	0	0	0	0	0
Horní Lukavice	1	0	0	0	0	0	Řenče	4	0	0	3	1	1
Chlum	1	0	0	0	0	0	Seč	1	0	0	0	1	1
Clumčany	1	0	0	1	1	1	Skašov	1	0	0	0	1	0
Chválenice	2	0	0	0	1	1	Skořice	1	0	0	2	1	1
Chocenice	1	0	0	0	0	0	Soběkury	2	0	0	1	1	1
Jarov	1	0	0	1	0	1	Starý Plzenec	1	0	1	1	3	1
Kakejcov	1	0	0	1	0	0	Střížovice	1	0	0	0	0	1
Kbel	1	0	0	1	1	1	Šťáhlavy	2	0	1	1	2	1
Kornatice	1	0	0	1	0	0	Štěnovice	1	0	0	1	1	2
Letiny	4	0	0	0	1	1	Štěnovický Borek	0	0	0	0	1	1
Letkov	1	0	0	0	0	0	Štítov	1	0	0	1	0	0
Lhůta	1	0	0	0	0	1	Trokavec	1	0	0	1	0	0
Losiná	0	0	0	1	0	1	Tymákov	1	0	0	1	0	1
Lužany	1	0	0	2	5	0	Týniště	0	0	0	0	0	0
Merklín	1	0	0	1	2	1	Únětice	1	0	0	0	0	0
Mešno	1	0	0	0	1	1	Útušice	2	0	0	0	0	0
Mirošov	1	0	0	3	2	1	Veselá	1	0	0	0	0	1
Mokrouše	0	0	0	0	1	0	Vísky	1	0	0	0	0	0
Nebílovy	1	1	1	0	1	1	Vlčí	0	0	0	0	0	0
Netunice	1	0	0	0	0	0	Vlčtejn	0	0	0	0	0	1
Nevid	1	0	0	1	0	0	Zdemyslice	1	0	0	1	1	1
Nezdice	1	0	0	0	1	1	Žákava	1	0	0	0	1	1
Nezbavětice	1	0	0	0	0	1	Ždírec	1	0	0	1	1	1
							celkem	76	3	4	40	39	42

Zdroj: ČSU k 31.12.2013

Z tabulky vyplývá, že v regionech MAS Aktivios je hustá síť knihoven (v celkovém čísle jsou uvedeny i pobočky knihoven – např. v místních částech) i kulturních zařízení (kulturních domů, sokoloven, tanečních sálů při hospodách), což vytváří dobrý předpoklad pro rozvoj kulturního a spolkového života v regionu. Velmi pozitivním faktem je dokončená internetizace všech obecních knihoven v území MAS.



Hojně navštěvovaná místní knihovna v Nezdicích.

Větší města regionů (Blovice, Přeštice, Starý Plzenec) mají svá kulturní centra, která zaštiťují celoroční kulturní program. Negativem kulturních zařízení v obcích MAS je určitě mnohdy špatný technický stav kulturních zařízení i jejich neekonomický provoz.

Minimuzeum Bijadla v Merklíně nabízí i naučnou stezku.

Vedle kulturních domů a knihoven v území fungují i tři muzea. Prvním z nich je Muzeum jižního Plzeňska, které sídlí v pseudogotickém zámku Hradiště (u Blovic). Muzeum je zaměřené na expozice historie jižního Plzeňska.

Muzeum motocyklů v Chlumčanech

Druhým muzeem v regionech MAS je Vodní hamr Dobřív (pobočka muzea Dr. Bohuslava Horáka v Rokycanech). V tomto dochovaném vodním hamru ze 17. století (národní kulturní památka) je expozice železářství od 17. do 20. století.

Třetí muzeum v řešeném území se nachází na Zámku Nebílovy, kde se prostřednictvím jedné prohlídkové trasy mohou návštěvníci seznámit s historií zámku i regionu. Vedle těchto muzeí fungují v obcích i místní expozice, které nemají pravidelně otevřeno a lze je zhlédnout pouze po domluvě s provozovatelem. Mezi tato muzea například patří Muzeum hasičů v Chocenicích, Muzeum hasičské a Muzeum šicích strojů ve Starém Plzenci.

Výstava obrazů v jízdárně státního zámku Kozel.

Zámek v Nebílovech je v rámci výše uvedené tabulky uváděn i jako galerie. Celý komplex zámku, který je ve správě Národního památkového ústavu, je jedním z nejvýznamnějších kulturních center v regionu, kde probíhá každoročně celá škála výstav, koncertů či veletrhů.

Vedle zámku v Nebílovech fungují v regionu ještě další čtyři galerie. První z nich je Staroplzenecká galerie, která sídlí v prostorách informačního centra MěÚ Starý Plzenec a nabízí prostory regionálním i „přespolním“ umělcům. Na Staroplzenecku funguje ještě jedna galerie, a to zámek

Hasičské muzeum a muzeum šicích strojů ve Starém Plzenci

Kozel u Šťáhlav. Stejně jako v případě nebílovského zámku je i tento lovecký zámek centrem kulturního dění v regionu. Probíhají zde výstavy, koncerty, prohlídky, společenské akce. Tento zámek patří mezi nejnavštěvovanější památky Plzeňského kraje. Jako muzeum slouží také Dům

historie Přešticka. Toto zařízení vedle výstavních prostor má i stálé expozice, které jsou zaměřené kulturní i ekonomickou historii Přešticka.

Tab. č. 15 - Sportovní zařízení v obcích MAS

Sportovní zařízení v obcích MAS													
název obce	koupaliště	hřiště (provozovatel nebo správce)	tělocvičny	otevřené stadiony	zimní stadiony	ostatní sportovní zařízení	Název obce	koupaliště	hřiště (provozovatel nebo správce)	tělocvičny	otevřené stadiony	zimní stadiony	ostatní sportovní zařízení
Blovice	1	4	3	1	0	0	Nezvěstice	1	1	1	1	0	0
Bolkov	0	0	0	0	0	0	Oplot	0	1	0	0	0	0
Borovy	0	1	0	0	0	0	Otěšice	0	1	0	0	0	0
Buková	1	0	0	0	0	0	Přením	1	1	0	0	0	0
Čižice	0	0	0	0	0	0	Příchovice	1	1	1	0	0	1
Dobřív	0	2	1	0	0	0	Příkosice	0	2	0	0	0	0
Dolce	0	0	0	0	0	0	Předenice	0	1	0	0	0	0
Dolní Lukavice	0	2	1	0	0	0	Přeštice	1	4	3	1	0	1
Drahkov	0	0	0	0	0	0	Radkovice	0	1	0	0	0	0
Horšice	0	0	0	0	0	0	Raková	0	1	0	0	0	0
Hrádek	0	3	1	1	0	1	Roupov	1	0	0	0	0	0
Horní Lukavice	1	0	0	0	1	0	Řenče	1	1	1	1	0	0
Chlum	1	1	0	0	0	0	Seč	0	1	0	0	0	0
Chlumčany	0	1	1	0	0	1	Skašov	0	0	0	0	0	0
Chválenice	0	0	0	0	0	1	Skořice	0	0	0	0	0	0
Chocenice	0	1	1	0	0	1	Soběkury	1	1	0	0	0	0
Jarov	0	1	0	0	0	0	Starý Plzenec	1	4	1	0	0	0
Kakejcov	0	1	0	0	0	0	Střížovice	1	1	1	1	0	0
Kbel	0	0	0	0	0	0	Šťáhlavy	0	2	1	0	0	0
Kornatice	0	1	0	0	0	1	Štěnovice	0	2	1	0	0	1
Letiny	1	1	1	0	0	1	Štěnovický Borek	0	0	0	0	0	0
Letkov	1	1	0	0	0	0	Štítov	0	1	0	0	0	1
Lhůta	1	1	0	0	0	1	Trokavec	0	0	0	0	0	1
Losiná	1	1	0	0	1	1	Tymákov	0	1	1	0	0	1
Lužany	2	2	0	0	0	0	Týniště	0	0	0	0	0	0
Merklín	1	2	2	0	0	0	Únětice	0	0	0	0	0	0
Mešno	0	1	0	0	0	0	Útušice	1	1	0	0	0	0
Mirošov	0	1	1	1	0	2	Veselá	0	0	0	0	0	0
Mokrouše	0	0	0	0	0	0	Vísky	0	0	0	0	0	0
Nebílovy	0	0	0	0	0	0	Vlčí	0	0	0	0	0	0
Netunice	0	0	0	0	0	0	Vlčtejn	0	0	0	0	0	0
Nevid	0	0	0	0	0	0	Zdemyslice	0	3	1	0	0	1
Nezdice	0	1	0	0	0	0	Žákova	0	1	0	0	0	0

Nezbavětice	0	1	0	0	0	0	Ždírec	0	2	0	0	0	0
							Celkem	**19**	**64**	**24**	**7**	**2**	**17**

Zdroj: ČSÚ k 31.12.2013

Lze říci, že nabídka sportovních zařízení v regionu MAS není příliš diverzifikovaná. Pozitivem je fakt, že sportovní zařízení se nacházejí i v menších sídlech regionu a nabídka sportovních zařízení není situována pouze do velkých měst a obcí. Jak již bylo řečeno dříve, v území zcela chybí také zařízení pro poskytování adrenalinových sportů (např. crossové dráhy, skate parky, lezecké stěny, lanové parky apod.).

Sportovní hřiště pro širokou veřejnost vybudovali v obci Lužany za finanční podpory MZe, osa IV Leader 2007-2013 PRV ČR.

Zajímavým údajem také je, že v území MAS Aktivios je v současné době v provozu devatenáct přírodních či umělých veřejných koupališť či nádrží (Blovice, Buková, Chlum, Horní Lukavice, Letiny, Letkov, Lhůta, Losiná, Lužany, Merklín, Nezvěstice, Ptenín, Starý Plzenec, Příchovice, Roupov, Řenče, Soběkury, Střížovice, Útušice).

Nicméně stav většiny těchto zařízení je velmi špatný a nevyhovuje současným standardům pro trávení volného času. V Losiné a Horní Lukavici jsou pak hokejová hřiště s přírodním ledem, nicméně hokejové oddíly z těchto obcí častěji využívají zázemí plzeňských hokejových hal. V příloze č. 11 je výčet záměrů obcí v oblasti kulturní a sportovní infrastruktury. Množství i obsah záměrů uvedených v příloze dokazuje, že technický stav kulturní a sportovní infrastruktury v území MAS Aktivios není dobrý.

Přírodní koupací biotop Blovice

Investice do zlepšení technického stavu sportovních a kulturních resp. společenských zařízení by mělo být jednou ze základních priorit tohoto strategického dokumentu. Stejně tak jsou důležité investice do budování nové kulturní a sportovní infrastruktury, neboť tato zařízení jsou jedním ze základních prvků obecního života.

2.5 Nevyužívané objekty

V území MAS Aktivios se nachází celá řada objektů, které již dnes neplní účel, pro který byly postaveny. Níže uvedená tabulka ukazuje výčet nevyužívaných objektů a ploch z území MAS Aktivios.

Tab. č. 16 - Nevyužívané objekty na území MAS

objekt/plocha	obec
zemědělské areály	Blovice, Drahkov, Chlum, Zdemyslice, Horní Lukavice, Netunice, Otěšice, Přeštice, Starý Plzenec Ptenín, Lhůta, Nezvěstice, Štítov, Raková, Řenče, Veselá
zámek	Chocenice
bývalé uhelné sklady	Starý Plzenec
hospodářský areál zámku	Šťáhlavy
areál bývalých kasáren	Tymákov
chátrající tvrz u výrobního areálu	Řenče
nevyužitá plocha bývalého hnojiště naproti zemědělskému areálu	Tymákov
budova staré školy	Čižice, Ždírec

Zdroj: vlastní šetření

Z přehledu je patrné, že nevyužívané objekty převážně souvisí se zemědělskou činností (naddimenzované zemědělské stavby z druhé poloviny 20. století). Tyto areály mohou být v některých případech zatíženy starou ekologickou zátěží, což nejenom ohrožuje životní prostředí regionu, ale také komplikuje budoucí sanaci či jiné využití. Revitalizaci nevyužívaných staveb také často komplikují majetkové vztahy (např. zámek v Chocenicích).

Zámek v Chocenicích

Budova bývalého JZD v Drahkově

2.6 Výstavba bytů a domů

Podle SLDB 2011 je na území MAS Aktivios 19 174 obydlených bytů a 12 972 obydlených domů. Celkově je v území 15 976 domů. Následující graf ukazuje vývoj počtu domů za období 1869 – 2011.

Graf č. 6 - Vývoj počtu domů na území MAS za období 1869 – 2011

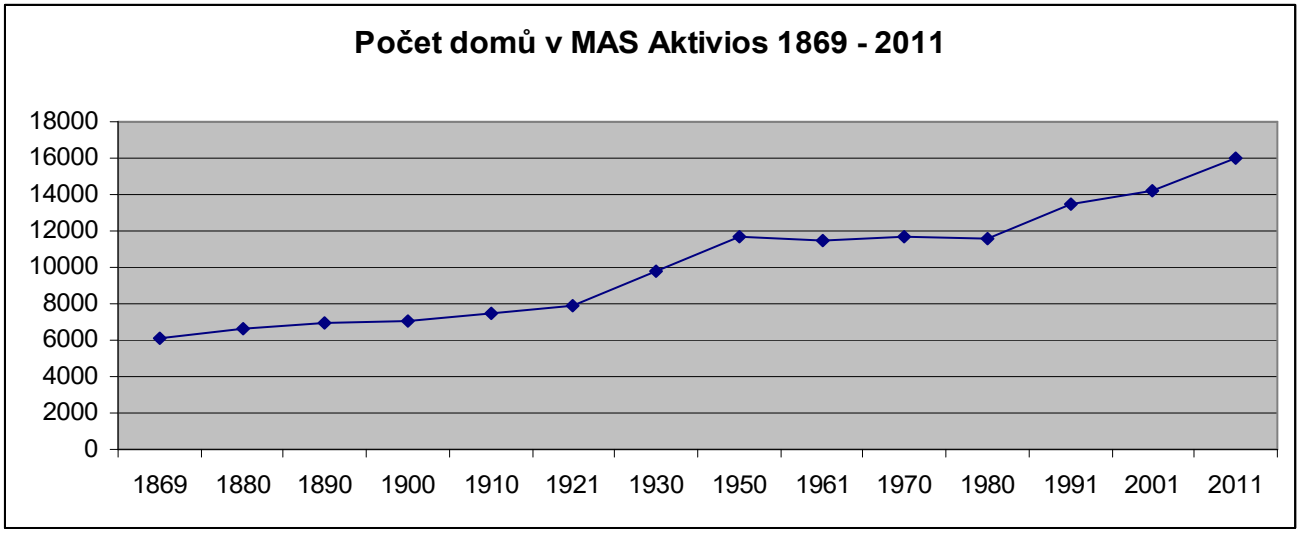

Zdroj: ČSÚ[3]

Z historického vývoje počtu domů v území MAS Aktivios je patrné, že největší rozmach výstavby domů proběhl v období 1921 – 1950 a v období 1980 – 2011. V prvním období lze tento rozmach dát do souvislosti zejména z hospodářským i správním vzestupem větších sídel v regionu (Blovic, Přeštic, Starého Plzence), díky kterému se rapidně zvýšila i stavební činnost v těchto městech.

Vzestup počtu domů v druhém zmiňovaném období částečně zapříčinila změna výpočtu počtu domů v rámci sčítání lidu, domů a bytů (viz poznámka pod čarou č. 3), částečně pak s procesem suburbanizace tedy odchodu lidí z velkých měst do venkovských sídel v zázemí těchto měst. Tento proces souvisí se stále se zvyšující poptávkou po kvalitním bydlení v zachovalém životním prostředí. Obce MAS Aktivios, které se nacházejí v blízkosti Plzně pak mohou nabídnout vedle zachovalého životního prostředí i kvalitní občanskou infrastrukturu a dobrou dopravní dostupnost do Plzně. Rozmach výstavby v první dekádě pak potvrzuje i následující tabulka.

Tab č. 17- Výstavba na území MAS do roku 2011

	1919 a dříve	1920 – 1970	1971 – 1980	1981 - 1990	1991 – 2000	2001 - 2011
Počet postavených či zrekonstruovaných domů	1 557	4 401	1 903	1 465	1 467	1 905

Zdroj: ČSÚ

[3]*Stejně jako v případě sčítání lidu i u sčítání domů se měnila v průběhu historie metodika. V období 1869 – 1950 se sčítal celkový počet domů. V období 1961 – 1980 se pak sčítal počet domů trvale obydlených. Od roku 1991 se opět sčítá celkový počet domů.*

Negativním faktorem nové výstavby v poslední dekádě je narušení přirozeného vzhledu i sociálního klimatu venkovských sídel a vysoké náklady obcí na rozšiřování technické infrastruktury do nové zástavby. V současné době nelze předpokládat (díky stagnaci realitního trhu i nepříznivé demografické prognóze), že rozvoj výstavby rodinných domů poroste takovou rychlostí, jako tomu bylo v minulé dekádě.

Rodinné domy v obci Losiná. Nová výstavba ve většině případů nerespektuje původní ráz venkovských staveb.

Pro udržitelný rozvoj regionu by bylo také přínosnější, kdyby se zabydlovaly opuštěné domy, kterých v obcích MAS Aktivios přibývá, než další výstavba nových domů. Dle SLDB 2011 je v území MAS celkově 15 976 domů, což znamená, že neobydlených domů v území MAS je 3004 (téměř 19% domů z území) a lze předpokládat, že tento trend bude spíše narůstat, zejména proto, že výstavba nových domů je levnější a méně náročnější, než oprava starých venkovských sídel. Pokud tento trend bude pokračovat, tak hrozí vylidnění středů obcí a naopak nepřirozeně rychle se rozvíjejících periferií obcí, což povede k narušení přirozeného vývoje sídel v regionu. Nicméně většina obcí MAS Aktivios ve svých územních plánech s dalším podstatným rozvojem výstavby rodinných domů či bytů počítá.

2.7 Životní prostředí

2.7.1 Krajina

Krajina území MAS Aktivios je z velké části ovlivněna zemědělskou činností, zejména v okolí řek Úslavy a Úhlavy. Na rozdíl od západních částí Plzeňského kraje je zde velmi příznivé klima (průměrná roční teplota mezi 6 až 8°C). Z tohoto důvodu je tato krajina již po mnoho staletí intenzivně využívána a přeměňována lidskou činností. Díky tomu je zde velmi podprůměrné zalesnění, které zabírá 29,8% rozlohy území. Lesy jsou tvořeny převážně smrkovými a borovicovými monokulturami a původní listnaté lesy se již téměř nikde nevyskytují. Jednou z výjimek je např. národní přírodní rezervace Chejlava. Z celkové velikosti území MAS Aktivios (560,08 km^2) připadá na ornou půdu 44,5%. Trvalé travní porosty tvoří 12,5% celkové rozlohy území, zahrady 2,8%, ovocné sady 0,3%, vodní plochy 1,4% a zastavěné plochy 1,8% rozlohy území.

Současné intenzivní zemědělství klade na krajinu vysoké nároky. Ať již je to trvalé znehodnocování úrodné půdy, odvodňování, používání chemických hnojiv, herbicidů, pesticidů či pěstování stejných plodin na velikých plochách. V regionu se také projevuje výrazný nedostatek rozptýlené zeleně, což snižuje atraktivitu některých lokalit a zvyšuje erozní ohrožení území. Vedle erozního ohrožení území je současná intenzivně zemědělsky obhospodařovaná krajina i stále méně prostupná, neboť se stále nedaří obnovit původní cestní síť a meze, které před zemědělskou kolektivizací byly přirozenou součástí krajiny.

Přírodní rezervace Zlín

Přírodně cenná území

V regionech MAS se nachází přírodně, geologicky či geomorfologicky velmi cenné lokality, jejichž výčet ukazuje následující tabulka maloplošně chráněných území.

Tab. č. 18 - Maloplošně chráněná území na území MAS

Název	rozloha (ha)	obec	důvod ochrany
přírodní památka Andrejšky	2,02	Starý Plzenec	*Hřeben buližníkových skal bizarních tvarů.*
přírodní památka Černá stráň	8,28	Starý Plzenec	*Naleziště zkamenělin v dobrotivském souvrství.*
přírodní památka Hrádecká bahna	2,76	Hrádek	*Fragment pcháčových luk a slatiniště s výskytem chráněných druhů rostlin.*
Národní přírodní rezervace Chejlava	25,9	Ždírec	*Bučiny a suťový les pralesovitého charakteru.*
přírodní památka Loupensko	5,98	Nezdice	*Bizarní skupina buližníkových skal s fragmenty reliktního boru.*
přírodní památka Lužany	7,02	Lužany	*Charakteristický typ lužního lesa na středním úseku řeky Úhlavy.*
přírodní památka Pod Smutným koutem	8,65	Štěnovice	*Zbytek zachovalého dubohabrového a dubolipového háje s pestrou hájovou květenou.*
přírodní památka Sedlecká rokle	0,28	Lhůta	*Výchozy břidlic a pískovců spodních poloh klabavského souvrství s graptolitovou faunou.*
přírodní památka Starý rybník	5,58	Starý Plzenec	*Rybník s význačnou vodní a mokřadní vegetací.*

přírodní památka Sutice	1,83	Tymákov	*Naleziště zkamenělin spodních poloh dobrotivského souvrství ordoviku.*
přírodní rezervace Zlín	17,75	Dolní Lukavice	*Teplomilná doubrava a dubohabřina s mimořádně bohatými společenstvy hájové vegetace.*
přírodní rezervace Zvoníčkova	8,67	Kornatice	*Smíšený dubohabrový les se zbytky bohatých přirozených hájových společenstev a druhově pestrá mokrá lesní louka.*
přírodní rezervace Žďár	25,55	Dobřív	*Přirozené lesní porosty na skalnatém hřbetu s vyvinutými kryogenními tvary a rozsáhlým kamenným mořem s význačnou lišejníkovou flórou.*

Zdroj: KÚPK

Kornatický potok

Maloplošně chráněná území zabírají dohromady přibližně 1 km^2 celkového území MAS Aktivios. Vedle maloplošně chráněných území jsou v rámci regionu i přírodní parky, jejichž cílem je ochrana přírodně a esteticky cenných území. Na Mirošovsku je přírodní park Kamínky (celková rozloha 834 ha), do kterého je mimo jiné zahrnuta i výše zmíněná přírodní rezervace Zvoníčkovna. S touto lokalitou přímo sousedí přírodní park Kornatický potok (celková rozloha 2 662 ha), který se rozkládá částečně na Mirošovsku a částečně na Staroplzenecku. Součástí tohoto parku je lokalita Lopata, která je chráněna v rámci soustavy evropsky chráněných území NATURA 2000. Do severní části Mirošovska (Hrádek, Dobřív) malou částí zasahuje také přírodní park Trhoň (celková rozloha 4 093 ha).

kuňka žlutobřichá

Součástí tohoto parku je lokalita Lopata, která je chráněnav rámci soustavy evropsky chráněných území NATURA 2000. Do severní části Mirošovska (Hrádek, Dobřív) malou částí zasahuje také přírodní park Trhoň (celková rozloha 4 093 ha). V této části parku se nachází přírodní rezervace Žďár. Do území Blovicka pak v jeho jižní části zasahuje přírodní park Buková hora – Chýlava (celková rozloha 2 850 ha) v jehož centru se nachází národní přírodní rezervace Chejlava. Na území Přešticka se žádný přírodní park nevyskytuje. Vedle již zmíněné lokality Lopata jsou v rámci řešeného území následující území, která jsou součástí soustavy chráněných území evropského významu NATURA 2000.

Tab. č. 19 - Chráněná území evropského významu NATURA 2000 na území MAS

název	rozloha (ha)	obec	důvod ochrany
Hrádecká bahna	2,76	Hrádek	Dobře zachovalá společenstva vlhkomilné vegetace s výskytem vzácných druhů. Lokalita srpnatky fermežové.
Měšenský potok	1,04	Vísky, Příkosice, Trokavec	Stabilizovaná populace raka kamenáče
Lesní rybník Kakejcov	1,58	Mešno	Rybník tvoří vhodné prostředí pro rozmnožování obojživelníků (čolek velký).
Bradava	25,62	Nezvěstice, Žákava	Stabilizovaná populace raka kamenáče
Bílovice	7,95	Blovice	Jedna z nejvýznamnějších lokalit kuňky žlutobřiché v oblasti jihovýchodní části Plzeňského kraje.
Přešínský potok	1,33	Ždírec	Stabilizovaná populace raka kamenáče
Buková hora - Chýlava	375,06	Ždírec	V širším okolí nejzachovalejší listnaté a smíšené porosty s cenným podrostem hájových druhů
Přeštice – V Hlinkách	9,75	Dolní Lukavice	Jedna z nejvýznamnějších lokalit kuňky žlutobřiché
Zlatý potok	1,87	Horšice, Týniště	Stabilizovaná a početná populace raka kamenáče

Zdroj: KÚPK a NATURA 2000

Vedle přírodně, krajinně, geograficky či geomorfologicky cenných lokalit jsou nedílnou součástí přírodního dědictví regionu MAS i památné stromy (viz tabulka).

Tab. č. 20 - Památné stromy na území MAS

obec	památný strom
Blovice	Lípa ve Staré Huti (lípa velkolistá)
Borovy	Borovská lípa (lípa velkolistá)
Buková	Kacerenský dub (dub letní)
Dobřív	Dub u Burýšků (dub letní), Alej u náhonu (lípa srdčitá), Laibova lípa (lípa srdčitá)
Dolní Lukavice	Mlynářova lípa (lípa velkolistá), Tisovec v Dolní Lukavici (tisovec dvouřadý), Lípa u Mrtole (lípa srdčitá)
Chocenice	Chocenický drnák (dub zimní), Zhůřský křemelák (dub letní)
Kbel	Malinecká lípa (lípa velkolistá)
Letiny	Letinská lípa (lípa velkolistá)

Mirošov	Lípa na Purku (lípa srdčitá), Lípy u křížku (lípa srdčitá)
Nezbavětice	Sedlákova lípa (lípa srdčitá)
Nezdice	Nezdická lípa (lípa srdčitá)
Příchovice	Lípa pod Ticholovcem (lípa srdčitá)
Raková	Dub u Humlů (dub letní)
Roupov	Roupovský tis (tis červený)
Řenče	Vosecké lípy (10 ks lípy malolisté v k.ú. Osek u Vodokrt)
Skašov	Skašovský buk (buk lesní), Skašovská lípa (lípa srdčitá)
Střížovice	Keslova lípa (lípa srdčitá)
Štěnovice	Lípa ve Štěnovicích (lípa srdčitá)
Újezdec u Ptenína	Újezdec (douglaska tisolistá)
Ždírec	Lípa u Boučků (lípa srdčitá)

Zdroj: *KUPK 31.12.2014*

obec Dobřív - Alej u náhonu

obec Příchovice - Lípa pod Ticholovcem

obec Chocenice - Chocenický drnák

Z výše uvedených dat vyplývá, že území MAS i přes dlouhodobou intenzivní činnost člověka nabízí přírodně cenné lokality, kde žijí vzácné endogenní živočišné i rostlinné populace. Mezi přírodně nejatraktivnější lokality v rámci území se řadí území na pomezí Mirošovska a Staroplzenecka a jižní část Blovicka (Chejlava).

Tyto lokality mohou být pro MAS Aktivios atraktivní i z hlediska šetrných forem cestovního ruchu. Je tedy důležité hledat nástroje a postupy, jak tyto přírodně cenné lokality kvalitněji zpřístupnit návštěvníkům (při dodržování všech principů ochrany přírody) a zajistit jejich efektivní propagaci.

Protipovodňová a protierozní opatření

Vzhledem k tomu, že územím MAS Aktivios protéká množství vodních toků, jsou zde i rizika povodní (zejména způsobené dlouhotrvajícími dešťovými srážkami či krátkodobými intenzivními dešťovými srážkami).

Ohrožená povodněmi podle povodňových plánů ORP Blovice, Rokycany a Přeštice jsou území podél řeky Úhlavy (Přeštice, Dolní Lukavice, Borovy, Předenice, Příchovice, Štěnovice, Čižice, Horšice, Nezdice, Lužany), Merklínky (Merklín, Buková, Ptenín), Klabavy (Dobřív, Hrádek) a Příkosického potoka (Mirošov). Vedle těchto lokalit jsou ohrožené i další obce, a to zejména díky zvyšování nánosů ve vodních tocích i rybnících, které pak již neplní svou retenční funkci a mohou způsobit lokální povodně.

Vzhledem k tomu, že region MAS je zemědělskou oblastí a retenční schopnost krajiny je velmi oslabena intenzivní zemědělskou činností, tak lze říci, že riziko povodní hrozí ve všech obcích, kterými protéká jakýkoliv vodní tok, resp. v katastru obce je rybník.

Projekty na protipovodňová opatření jsou v různé fázi přípravy od námětů po územní rozhodnutí. Cílem protipovodňových opatření je zvýšit retenční schopnost krajiny a zajistit tak ochranu lidí i domů před povodněmi. Vzhledem ke každoročním povodním (zejména na Klabavě) je nutné protipovodňové aktivity koordinovat nejenom v rámci MAS Aktivios, ale i ve spolupráci s dalšími subjekty v kraji - obcemi, majiteli pozemků i orgány státní správy. Jedním z nejefektivnějších nástrojů této koordinace jsou pozemkové úpravy (viz níže).

Vedle protipovodňových opatření jsou důležitým aspektem ochrany krajiny i protierozní opatření. V rámci území MAS Aktivios jsou podle Koncepce ochrany přírody a krajiny lokality, které jsou velmi ohrožené erozí. Mezi lokality nejvíce ohrožené vodní erozí patří katastrální území Nezdic, Řenčí, Hájí u Vodokrt, Mešna a Vísek. Jen o něco nižší ohrožení vodní erozí mají obce (či místní části) Radkovice, Horšice,Přeštice, Krasavce u Dolní Lukavice, Chlumčany, Útušice, Letiny, Chocenická Lhota, Chlum, Zdemyslice, Žákava, Tymákov, Letkov a Štítov. Oblasti ohrožené větrnou erozí se v rámci MAS Aktivios (potažmo v celém Plzeňském kraji) nevyskytují.

Pozemkové úpravy

Jak již bylo uvedeno v předchozí části textu, tak nejefektivnějším nástrojem, prostřednictvím kterého lze naplánovat opatření kvalitnější péče o krajinu, jsou komplexní pozemkové úpravy KPÚ). V rámci regionů MAS Aktivios tento nástroj v současné době používá jen menší část obcí, jak dokazuje následující tabulka.

Tab. č. 21- Přehled KPÚ na území MAS

název obce	stav komplexních/jednoduchých pozemkových úprav	důvod KPÚ/JPÚ
Blovice	Hradiště u Blovic: zahájené KPÚ k 23. 12. 2010 Vlčice u Blovic: zahájena KPÚ k 15. 8. 2011	***Hradiště:*** *Žádost vlastníků nadpoloviční výměry ZP* *Hlavní impulz od obce* *Realizace protierozních opatření* *Řešení přídělů nebo nedokončeného scelování* *Zpřístupnění pozemků* ***Vlčice:*** *Žádost vlastníků nadpoloviční výměry ZP* *Hlavní impulz od obce* *Realizace protierozních opatření* *Zpřístupnění pozemků*
Dolní Lukavice	Lišice: ukončená KPÚ k 4. 4. 2005	***Lišice:*** *Realizace protierozních opatření* *Realizace protipovodňových opatření* *Vlastní iniciativa PÚ* *Zpřístupnění pozemků*
Horšice	Újezd: ukončené KPÚ k 6. 9. 2004	*Vlastní iniciativa PÚ* *Zpřístupnění pozemků* *Realizace protierozních opatření* *Realizace protipovodňových opatření*
Horní Lukavice	ukončené KPÚ k 4. 12. 2013	*Zpřístupnění pozemků* *Realizace protierozních opatření* *Realizace staveb* *liniová stavba- obchvat- ŘSD*
Chlumčany	ukončené KPÚ k 3. 4. 2013	*Realizace protierozních opatření* *Realizace staveb* *Liniová stavba-obchvat-ŘSD* *Zpřístupnění pozemků*
Chválenice	Želčany: ukončená KPÚ k 14. 4. 2014	*Hlavní impulz od obce* *Realizace protierozních opatření* *Realizace staveb* *Realizace protipovodňových opatření* *Liniová stavba – obchvat – ŘSD*
Chocenice	Zhůř: ukončené KPÚ k 15. 12. 2011	*Zpřístupnění pozemků*

		Realizace protierozních opatření *Hlavní impulz od obce* *Žádost vlastníků nadpoloviční výměry ZP* *Realizace protipovodňových opatření*
Letiny	Svárkov: ukončené KPÚ k 29. 4. 2005	*Žádost vlastníků nadpoloviční výměry ZP* *Hlavní impulz od obce* *Realizace protierozních opatření*
Lhůta	ukončené KPÚ k 10. 8. 1999	*Realizace protierozních opatření* *Realizace protipovodňových opatření* *Ukončení činnosti ZD Tymákov*
Lužany	zahájené KPÚ dne 21. 7.2015	*SPÚ zahájil komplexní pozemkové úpravy na základě žádosti vlastníků nadpoloviční výměry ZP*
Mokrouše	ukončené KPÚ ke 2. 11.1999	*Realizace protierozních opatření* *Ukončení činnosti ZD Tymákov*
Nebílovy	zahájené KPÚ k 29. 6. 2012	*Hlavní impulz od obce* *Realizace protierozních opatření* *Realizace protipovodňových opatření*
Netunice	zahájené KPÚ k 22. 2. 2012	*Hlavní impulz od obce* *Žádost vlastníků nadpoloviční výměry ZP* *Realizace protierozních opatření* *Realizace protipovodňových opatření*
Nezvěstice	Nezvěstice: zahájení KPÚ k 28. 1. 2009, Olešná u Nezvěstic: ukončená KPÚ k 7. 1. 1997	***Nezvěstice:*** *Zpřístupnění pozemků* *Hlavní impulz od obce* *Realizace protipovodňových opatření* *Realizace protierozních opatření* ***Olešná:*** *Žádost vlastníků nadpoloviční výměry ZP* *Hlavní impulz od obce* *Realizace protipovodňových opatření* *Realizace protierozních opatření*
Oplot	zahájení KPÚ 1. 1. 2014	
Předenice	ukončené KPÚ k 20. 12. 2012	*Realizace protierozních opatření* *Zpřístupnění pozemků* *Hlavní impulz od obce* *Realizace protipovodňových opatření*
Přeštice	Přeštice: ukončené KPÚ k březnu 2015 Skočice: ukončené KPÚ k 26. 9. 2007	*Realizace protierozních opatření* *Realizace staveb* *Realizace protipovodňových opatření* *Hlavní impulz od obce* ***Skočice:*** *Realizace protierozních opatření* *Zpřístupnění pozemků*

		Realizace protipovodňových opatření *Vlastní iniciativa PÚ* *Hlavní impulz od obce*
Roupov	Ukončené KPÚ k 16. 3. 2007	*Realizace protierozních opatření* *Hlavní impulz od obce* *Zpřístupnění pozemků*
Seč	Ukončené KPÚ k 9. 5. 2003	*Žádost vlastníků nadpoloviční výměry ZP* *Hlavní impulz od obce* *Realizace protierozních opatření*
Skašov	Ukončené KPÚ k 8. 10. 2007	*Hlavní impulz od obce* *Žádost vlastníků nadpoloviční výměry ZP* *Realizace protipovodňových opatření* *Realizace protierozních opatření*
Soběkury	Ukončené KPÚ k 20. 8. 2001	*Realizace protierozních opatření* *Vlastní iniciativa PÚ* *Zpřístupnění pozemků*
Starý Plzenec	Starý Plzenec: ukončená KPÚ ke 2. 6. 2003 Sedlec: ukončená KPÚ k 4. 11. 1999	***Starý Plzenec:*** *Ukončení činnosti ZD Tymákov* *Hlavní impulz od obce* *Realizace protierozních opatření* ***Sedlec:*** *Ukončení činnosti ZD Tymákov* *Realizace protierozních opatření* *Hlavní impulz od obce*
Střížovice	Zahájené KPÚ k 18. 10. 2013	*Hlavní impulz od obce* *Realizace protierozních opatření* *Realizace protipovodňových opatření* *Žádost vlastníků nadpoloviční výměry ZP* *Zpřístupnění pozemků*
Tymákov	Ukončené KPÚ k 7. 9. 2004	*zánik velkoplošného uživatele-ZD*
Útušice	Robčice u Štěnovic: JPÚ ukončené 9. 2. 2012	***Robčice:*** *Řešení přídělů nebo nedokončeného scelování* *Žádost KÚ Přeštice*
Zdemyslice	Ukončené JPÚ k 25. 5. 2010	*Řešení přídělů nebo nedokončeného scelování*
Žákava	Ukončené KPÚ k 11. 9. 2000	*Realizace protierozních opatření* *Hlavní impulz od obce* *Vlastní iniciativa PÚ*

Zdroj: Mze

Vedle výše uvedených obcí a místních částí se plánuje realizace komplexní pozemkové úpravy i v obcích Nevid, Veselá, Blovice, Bolkov, Borovno, Chlum, Chválenice, Dolní Lukavice, Otěšice, Ptenín, Příchovice, Útušice a Vlčtejn. I přes to, že pozemkové úpravy pomáhají obcím účelně a udržitelně

pečovat o krajinu svého území, tak tento nástroj využívá resp. plánuje využít v současné době pouze polovina obcí MAS.

Mezi hlavní příčiny tohoto stavu patří zejména fakt, že místní samospráva pro samotné zahájení pozemkových úprav potřebuje souhlas minimálně 50% vlastníků půdy z řešeného území. Získat tento souhlas bývá často velmi časově i organizačně náročné.

Nicméně pokud se povede realizovat pozemkové úpravy úspěšně a kvalitně, tak obce mají možnost realizovat v rámci svého katastru veřejně prospěšné stavby či zařízení, obnovit cestní síť (zpřístupnit krajinu) či vytvořit prostor pro další rozvoj obce.

2.7.2 Vzduch

Území MAS Aktivios patří sice mezi venkovské regiony, nicméně přesto zde působí i celá řada průmyslových subjektů. Lze ale říci, že největším zdrojem znečištění ovzduší je doprava, primárně podél silnic I. a II. třídy. Vedle imisního znečištění nadměrné dopravní zatížení také zvyšuje prašnost, hluk a snižuje bezpečnost chodců.

Dopravní zatížení se za posledních dvacet let výrazně zvýšilo. Souvisí to hlavně s útlumem veřejné dopravy, centralizací ekonomických i správních činností do větších urbánních center i s procesem suburbanizace. Dalšími zdroji znečištění ovzduší v regionu jsou také nevhodná topiva či zemědělská činnost.

Následující tabulka ukazuje vyskytující se vyšší hodnoty imisí v území MAS.

Tab. č. 22- Hodnoty vyšších imisí v území MAS

Obce	druh imisí (vyšší roční průměrné hodnoty)	zdroje znečištění
Chlumčany, Útušice	oxid siřičitý	Doprava
Chlumčany, Přeštice, Starý Plzenec, Štěnovice, Útušice	polétavý prach PM2,5	tepelné zdroje, doprava

Blovice, Chlumčany, Hrádek, Letkov, Mirošov, Přeštice, Starý Plzenec, Štěnovice, Útušice	polétavý prach PM10	tepelné zdroje, doprava
Přeštice, Hrádek	benzo(a)pyren	uhelné tepelné zdroje, doprava
Blovice, Chlumčany, Hrádek, Mirošov, Přeštice, Starý Plzenec, Štěnovice	olovo	Doprava
Blovice, Hrádek, Mirošov, Přeštice, Starý Plzenec,	nikl	uhelné tepelné zdroje, doprava

Zdroj: KÚPK

Imise obsahující částice arsenu, kadmia a benzenu se v rámci území MAS Aktivios ve vyšších ročních průměrných hodnotách nevyskytují. V žádné z výše uvedených lokalit nedochází k dlouhodobějšímu překročení maximálních povolených limitů uvedených imisí. Z tabulky vyplývá, že většina vyšších hodnot škodlivých imisí se vyskytuje ve větších sídlech či u silnic I. či II. třídy.

Místní samosprávy tak hledají cestu, jak zvýšit kvalitu života v intravilánech obcí a omezit dopravu i nevhodné tepelné zdroje. Hlavním nástrojem snížení dopravy je pro obce MAS budování silničních obchvatů, což byl i jeden z důvodů pozemkových úprav v obcích Horní Lukavice, Chlumčany, Chválenice.

K snižování imisí způsobených tepelnými zdroji v obcích MAS byla využívána plynofikace. Problémem plynu jako zdroje tepla je jeho zvyšující se cena, což stále víc domácností motivuje k návratu k tradičním zdrojům tepla (uhlí, dřevo).

Na území MAS Aktivios převažují tepelné zdroje, které spalují uhlí. Další výrazný rozvoj plynofikace se v území nepředpokládá. V současné době uvažuje o plynofikaci pouze obec Nebílovy. Pro další ochranu kvality ovzduší je tedy nutné hledat jiné cesty (např. zkvalitnění veřejné dopravy) či dotace na výměnu tepelných zdrojů.

Následující tabulka ukazuje zdroje tepla v obcích podle odhadů starostů jednotlivých obcí.

Tab. č. 23- Zdroje tepla v obcích podle odhadů starostů

obec	zdroje tepla (%)					obec	zdroje tepla (%)				
	uhlí	dřevo	elektřina	Plyn	tep.elné čerpadlo		uhlí	dřevo	elektřina	Plyn	tep.elné čerpadlo
Blovice	29	20	10	40	1	Nezvěstice	13	12	10	65	0
Bolkov	70	15	0	5	10	Oplot	70	10	10	10	0
Borovy	80	10	1	9	0	Otěšice	50	30	0	20	0

Buková	50	21	1,4	6	4,3	Ptenín	50	45	5	0	0
Čižice	20	30	10	40	0	Příchovice	30	40	10	20	0
Dobřív	54,5	20	5	20	0,5	Příkosice	74	20	4	0	2
Dolce	50	20	6	25	0	Předenice	0	20	0	80	0
Dolní Lukavice	70	5	3	22	0	Přeštice	30	5	1	50	3
Drahkov	45	20	5	30	0	Radkovice	37	60	1	0	0
Horšice						Raková	30	30	3	33	3
Hrádek	10	0	20	70	0	Roupov	40	34	5	20	1
Horní Lukavice	70	5	5	20	0	Řenče	25	25	10	35	0
Chlum	40	5	3	50	2	Seč	20	10	10	58	1
Chlumčany	25	25	5	45	0	Skašov	69	6	0	24	1
Chválenice	35	5	5	55	2	Skořice	50	49	0	0	1
Chocenice	25	50	5	20	0	Soběkury	83	10	1	5	1
Jarov	50	30	0	20	0	Starý Plzenec	20	10	10	50	10
Kakejcov	72	25	2	0	1	Střížovice	75	8	2	15	0
Kbel	55	4	1	40	0	Šťáhlavy	50	25	10	13	1
Kornatice	30	30	5	35	0	Štěnovice	5	15	2	70	3
Letiny	28	30	2	40	0	Štěnovický Borek					
Letkov	15	25	25	30	3	Štítov					
Lhůta	25	50	20	5	0	Trokavec					
Losiná	40	5	5	49	1	Tymákov					
Lužany	10	15	14	60	1	Týniště	50	50			
Merklín	37	30	8,5	22,5	0	Únětice	90	5	5		
Mešno	40	50	10	0	0	Útušice	15	30	5	40	10
Mirošov	29	15	10	45	1	Veselá	10	72	2	15	1
Mokrouše						Vísky	50	50	0	0	
Nebílovy	40	40	5	10	5	Vlčí	80	15	5	0	0
Netunice	70	20	10	0	0	Vlčtejn	35	15	20	25	5
Nevid	70	20	2	8	0	Zdemyslice	50	10	10	20	10
Nezdice	40	40	9	10	1	Žákava	70	19	1	10	0
Nezbavětice	40	40	5	25	5	Ždírec	75	20	3	0	2
Celkem (průměr)	**40**	**22**	**5**	**23**	**1**						

Zdroj: vlastní šetření

2.7.3 Voda

Kvalitní nakládání s vodou je jednou z nejdůležitějších témat péče o životní prostředí regionů MAS. Intenzivní činností člověka se nejenom snižuje retenční schopnost krajiny, čímž dochází i k jejímu vysušování, ale také k znečišťování povrchových i podzemních vod, což může mít pro další rozvoj území velmi vážné důsledky (nedostatek pitné vody, zhoršující se podmínky pro zemědělství, vymírání původních rostlinných i živočišných druhů).

Již výše v textu byla uvedena maloplošně chráněná území, kde žijí vzácné původní rostlinné či živočišné druhy, které jsou závislé na neznečištěné vodě (populace raka kamenáče, vzácné druhy obojživelníků, kolonie vlhkomilných rostlin). Podle Studie ekologických zátěží v Plzeňském kraji jsou v území MAS následující potenciální rizika znečištění povrchových či podzemních vod v regionu.

Jez u Nezdic na řece Úhlavě

Tab. č. 24 - Potenciální rizika znečištění povrchových či podzemních vod na území MAS

lokalita/majitel	ohrožený vodní tok/celkové riziko	doporučení	poznámka
ČS PHM ZD Borovno/Alimex Nezvěstice a.s.	Bradava/nízké		*ČS PHM není v provozu a nádrže byly vyčištěny*
skládka Apolena/FO	Bradava/střední	zamezit divokému skládkování	*Skládka se nachází v rokli a stále zde dochází k divokému skládkování*
ČS PHM ZD Raková/provozovatel Příkosická zemědělská a.s.	Klabava/nízké	pravidelně provádět revize	*ČS PHM je stále v provozu.*
Skládka Hrádek(Železárny Hrádek a.s.	Klabava/nízké	provádět pravidelný monitoring podzemních vod	
Železárny Hrádek/Ferromet Group s.r.o.	Klabava/vysoké	sanace čerpání podzemních vod a monitoring celého areálu	*Před sanací film ropných látek na hladině podzemních vod*
ČS PHM ZD Merklín/ZD Merklín	Merklínka/nízké	provést průzkum	
ČS PHM ZD Ptenín/ZD Merklín	Merklínka/nízké	provést průzkum	
skládka Merklín – Kloušov/obec Merklín	Merklínka/nízké	zabránit divokému skládkování	
čistírna oděvů Přeštice/Topenářství Roček – Žák s.r.o.	Úhlava/velmi vysoké	zákaz budování vrtů a studní, postsanační monitoring	*Sanace dokončeny v roce 2009*

ČS PHM ZD Vlčí/ZD Kbel	Úhlava/nízké	provést likvidaci ČS PHM ZD	*Zařízení není přes 20 let v provozu.*
skládka Jáma Útušice/obec Útušice	Úhlava/střední	provedena rekultivace a nejsou nutné další opatření	*V blízkosti lokality se nachází individuální zdroj pitné vody.*
skládka Pod obecním lesem Přeštice/město Přeštice	Úhlava/nízké		*Skládkování ukončeno, provedena rekultivace.*
ZČE a.s. Přeštice Dolní Lukavice/ČEZ a.s.	Úhlava/vysoké	dokončit sanační opatření	
ČS PHM Blovice/BENZINA a.s.	Úslava/střední	pokračovat v provozním monitoringu	
ČS PHM ZD Chocenice/ZS Komorno a.s.	Úslava/nízké	provést průzkum	
ČS PHM ZD Chválenice/AG-PRODUKT a.s.	Úslava/střední	provést analýzu podzemní vody	
ČS PHM ZD Kakejcov/Příkosická zemědělská a.s.	Úslava/nízké	provést průzkum	
ČS PHM ZD Nevid/INTEGRO a.s.	Úslava/nízké	provést průzkum	*zařízení není v provozu*
ČS PHM ZD Šťáhlavy/AG-PRODUKT a.s.	Úslava/střední	provést průzkum	
ČS PHM ZD Tymákov/ProKlas s.r.o.	Úslava/nízké	provést průzkum	
ČS PHM ZD Vísky/Příkosická zemědělská	Úslava/nízké	provést průzkum	*zařízení není v provozu*
skládka Pod Pančavou/obec Trokavec	Úslava/nízké	nejsou nutná další opatření	*skládkování ukončeno*
skládka Starý Plzenec/město Starý Plzenec	Úslava/nízké	nejsou nutná další opatření	*skládkování ukončeno (před 30 lety)*
skládka U Mototechny/město Starý Plzenec	Úslava/nízké	nejsou nutná další opatření	*skládkování ukončeno*

skládka U Pohodnice/město Blovice	Úslava/nízké	nejsou nutná další opatření	*skládkování ukončeno*

Zdroj: KÚPK

Vedle potenciálních rizik znečištění podzemních i povrchových vod, které jsou uvedeny v tabulce, jsou případným zdrojem znečištění i odpadní vody, a to ať komunální, tak i vznikající ekonomickou činností v regionu. Obecně lze říci, že kvalita vody v regionu se za posledních dvacet let výrazně zlepšila. Velký význam pro tento progres má i výstavba obecních ČOV. I v období 2014 – 2020 chtějí obce s výstavbou či rekonstrukcí ČOV pokračovat.

2.7.4 Odpadové hospodářství

Náklady na odpadové hospodářství tvoří podstatnou část výdajové stránky obecních rozpočtů. Sběr a svoz odpadů zajišťují v regionu soukromé svozové firmy.

Dominantním dodavatelem služeb v oblasti svozu odpadů na Přešticku a Blovicku jsou Západočeské komunální služby a.s., na Mirošovsku je to (vyjma samotného Mirošova) firma Rumpold-R Rokycany s.r.o. a na Staroplzenecku je to AVE CZ odpadové hospodářství s.r.o. Na území MAS funguje následující síť sběrných dvorů.

Tab. č. 25- Přehled sběrných dvorů na území MAS

obec	vlastník	provozovatel
Bílovice	obec	Západočeské komunální služby a.s.
Hrádek	obec	AVE CZ odpadové hospodářství s.r.o.
Chlumčany	obec	Západočeské komunální služby a.s.
Chocenice	obec	Západočeské komunální služby a.s.
Merklín	obec	Západočeské komunální služby a.s.
Mirošov	obec	AVE CZ odpadové hospodářství s.r.o.
Přeštice	obec	Západočeské komunální služby a.s.
Soběkury a Horušany	obec	oba sběrné dvory obec
Starý Plzenec	obec	AVE CZ odpadové hospodářství s.r.o.
Šťáhlavy	obec	AVE CZ odpadové hospodářství s.r.o.
Štěnovice	obec	Západočeské komunální služby a.s.

Zdroj: Vlastní šetření

Širší využití sběrných dvorů v území nabízí řešení, které se objevilo na jednání k odpadovému hospodářství v rámci projektu Podpora meziobecní spolupráce (projekt Svazu měst a obcí). Podstatou tohoto řešení je meziobecní spolupráce na provozu sběrných dvorů, které pak budou moci bezplatně využívat obyvatelé všech obcí, které se na této spolupráci podílejí. V současné době je toto řešení ve formě návrhu a bude se o něm v rámci Mikroregionů Přešticko a Úslava dále diskutovat.

Slabou stránkou odpadového hospodářství v regionech MAS je absence zařízení na nakládání s komunálními odpady v rámci území MAS. Většina směsného i separovaného komunálního odpadu je tak odvážena mimo MAS, což samozřejmě zvyšuje finanční náklady na odpadové hospodářství. Většina směsného komunálního odpadu z území MAS je skládkována na zařízeních ve Vysoké u Dobřan (Přešticko, Blovicko), Rokycanech (Mirošovsko) a v Chotíkově (Staroplzenecko). Separovaný komunální odpad je pak odvážen na třídící linky v Plzni a Rokycanech (papír, plast). Sklo je tříděno na lince AMT ve Středočeském kraji.

Na území MAS fungují pouze dvě skládky na inertní odpad (Nebílovy, Hrádek). Nebílovskou skládku provozuje obec a je určena jejím obyvatelům, skládku v Hrádku provozuje Z-Group steel holding a.s. a není určena pro veřejnost. Vedle těchto zařízení funguje v rámci území MAS také kompostárna v Soběkurech, která je určena na likvidaci biooodpadu z obce Soběkury. Tuto kompostárnu provozuje soukromý podnikatel. Vedle těchto zařízení pak v regionech MAS funguje relativně velké množství soukromých výkupen kovů.

Z již výše uvedeného projektu Svazu měst a obcí s názvem Podpora meziobecní spolupráce vyplynuly následující problémy v rámci odpadového hospodářství v obcích MAS Aktivios:

- Nakládání s bioodpadem vznikajícím z péče o veřejná prostranství
- Vznik a likvidace černých skládek
- Spalování odpadů v zařízeních individuálního vytápění

Řešením těchto problému by mohlo být vybudování společných zařízení na likvidaci bioodpadů a společné osvětové a vzdělávací programy pro všechny věkové skupiny obyvatelstva.

2.7.5 Energetika

Jednou z nejvíce se rozrůstajících a zároveň nejproblematičtější oblastí v rámci problematiky životního prostředí jsou obnovitelné zdroje energie. Zejména díky národním i evropským intervencím v posledních deseti letech vzniká velké množství zařízení na výrobu energie z obnovitelných zdrojů, což s sebou nese velkou zátěž pro krajinu i zemědělskou půdu.

Od roku 1924 funguje ve mlýně v Nezdicích vodní elektrárna.

Energeticky využívané plodiny jsou náročné na živiny a vyčerpávají zemědělskou půdu, zároveň také nezadržují vodu a jejich pěstování na velkých plochách může způsobit půdní erozi.

Větrné elektrárny zase často způsobují velký zásah do krajiny a jejich případnou instalaci je třeba důkladně zvážit.

Bioplynové stanice mohou způsobit lokální znečištění ovzduší v sídlech. Nicméně i přes tato negativa je v současné době ekonomicky velmi výhodné v tomto odvětví podnikat, a proto v území MAS funguje řada subjektů zabývajících se výrobou energie z obnovitelných zdrojů.

Tab. č. 26 - Přehled obnovitelných zdrojů na území MAS

Zařízení	obec
Zemní fotovoltaické elektrárny	*Hrádek, Mirošov, Nezvěstice, Štěnovice, Čižice, Chlumčany, Vlčtejn, Blovice, Dolce, Příchovice, Řenče, Přeštice, Soběkury, Roupov, Lužany*
Malé vodní elektrárny	*Borovy (Úhlava), Lužany (Úhlava), Nezdice (Úhlava), Příchovice (Úhlava), Přeštice (Úhlava), Dolní Lukavice (Úhlava), Předenice (Úhlava), Čižice (Úhlava), Štěnovice (Úhlava), Starý Plzenec (Úslava), Šťáhlavy (Úslava), Seč (Podhrázský potok), Blovice (Úslava)*
Bioplynové stanice	*Žákava, Přeštice, Střížov, Letiny*

Zdroj: KÚPK k 30.6. 2015

Vzhledem k tomu, že v území MAS je velké množství vodních toků, tak je zde i celá řada malých vodních elektráren, jak ukazuje tabulka výše.

V regionech MAS je také celkem velká hustota zemních fotovoltaických elektráren, které zaznamenaly v minulých letech největší nárůst. Vyjma zemních fotovoltaických elektráren jsou téměř v každé obci MAS i střešní fotovoltaické elektrárny. Další rozvoj zemních fotovoltaických elektráren by již mohl mít negativní vliv na krajinu území MAS a tudíž rozvoj tohoto druhu obnovitelného zdroje energie nebude v souladu s tímto dokumentem. Rozvoj dalších zdrojů (včetně střešní fotovoltaiky) je pro další rozvoj území MAS pozitivní. V současné době není v území MAS žádná větrná elektrárna. V roce 2013 byl díky obecnímu referendu zamítnut záměr větrného parku u obce Střížovice.

Případné další záměry obcí či soukromých investorů v oblasti energetiky by měly být řešeny v úzké kooperaci s místními obyvateli. Tento fakt si obce v území MAS uvědomují a v rámci meziobecní spolupráce plánují vytvoření energetické koncepce (pilotně na území SO ORP Přeštice), která bude definovat rámec energetického rozvoje regionů.

2.8 Život v obcích

2.8.1 Hospodaření obcí MAS

Hlavním ukazatelem schopnosti obcí hospodařit jsou místní rozpočty. Rozpočet obce je bilancí příjmů a nákladů, finanční plán rozvoje obce i nástroj prosazování obecních politik. Sledování některých ukazatelů rozpočtů obcí je důležité z hlediska popisu schopnosti území MAS sdružit finanční prostředky na realizaci cílů tohoto strategického dokumentu.

Následující tabulka ukazuje některé ukazatele rozpočtů obcí MAS, jejichž účelem je zjistit, jestli obce nejsou výrazně předlužené a tudíž ohrožené ve své funkci vykonávat místní samosprávu a tudíž i alokovat finanční prostředky na realizaci místních i regionálních rozvojových projektů. Údaje v tabulce jsou k prosinci 2012.

Tab. č. 27- Hospodaření obcí na území MAS

obec	příjmy obec (po konsolidaci) – v tis. Kč	ukazatel dluhové služby v %	zadluženost v tis. Kč	podíl cizích zdrojů k celkovým aktivům v %	celková likvidita
Bílovice	66 570,82	10,57	56 867,40	11,86	0,65
Bolkov	1 177,15	0,00	0,00	4,81	1,96
Borovy	3 119,14	11,12	875,00	3,84	1,13
Buková	5 260,13	7,94	2 840,00	13,60	4,11
Čižice	4 726,55	35,70	7 285,65	10,76	12,75
Dobřív	22 267,63	0,00	0,00	17,34	12,88
Dolce	2 807,06	0,00	0,00	2,86	9,20
Dolní Lukavice	10 603,95	0,00	0,00	1,51	3,14
Drahokov	1 439,03	0,00	0,00	1,06	16,99
Horšice	4 057,26	0,41	0,00	5,57	1,23
Hrádek	32 282,70	5,28	16 034,67	9,32	2,41
Horní Lukavice	4 178,76	0,00	0,00	0,00	x
Chlum	3 994,98	5,01	1 990,82	9,81	2,04
Chlumčany	29 238,91	5,06	2 440,00	3,34	3,02
Chválenice	8 205,40	0,00	0,00	3,99	5,14
Chocenice	5 503,21	0,00	0,00	2,14	11,46
Jarov	2 352,71	85,01	0,00	1,04	12,53
Kakejcov	1 418,90	0,00	0,00	2,28	19,47
Kbel	3 759,45	0,00	0,00	4,37	1,03
Kornatice	1 933,55	6,00	218,00	2,27	1,26
Letiny	8 434,00	0,00	0,00	2,42	6,72
Letkov	9 420,42	8,25	6 684,34	7,99	1,44
Lhůta	3 675,91	0,00	0,00	0,26	20,16
Losiná	12 480,63	0,05	0,00	1,33	11,80
Lužany	6 471,18	0,00	0,00	1,69	7,00
Merklín	17 436,46	20,51	7 120,25	7,39	2,52
Mešno	1 747,40	0,00	0,00	2,58	8,41
Mirošov	32 536,30	5,36	3 765,60	4,20	2,94

Mokrouše	1 770,05	0,00	0,00	2,16	9,39
Nebílovy	6 402,63	16,30	1 740,00	3,62	0,72
Netunice	2 392,40	0,00	0,00	7,56	2,32
Nevid	1 861,73	8,42	0,00	1,34	5,48
Nezdice	2 661,81	7,65	1 045,76	15,27	1,13
Nezbavětice	2 215,00	6,69	0,00	3,12	3,20
Nezvěstice	24 813,33	0,01	0,00	2,33	6,66
Oplot	3 838,87	0,00	0,00	2,93	8,08
Otěšice	1 615,32	11,14	101,05	1,26	87,28
Přením	2 624,98	0,00	0,00	1,16	3,30
Příchovice	11 149,43	3,63	2 665,00	4,01	1,86
Příkosice	4 600,26	0,00	0,00	2,48	5,71
Předenice	2 681,00	0,00	0,00	1,19	18,97
Přeštice	173 903,31	3,21	33 904,66	9,09	1,94
Radkovice	1 411,53	0,00	0,00	0,84	10,94
Raková	2 497,10	10,51	2 768,10	14,75	0,75
Roupov	3 036,41	0,00	0,00	0,24	47,95
Řenče	12 423,71	0,00	0,00	3,46	2,50
Seč	3 506,38	0,00	0,00	5,14	2,27
Skašov	3 869,52	0,00	0,00	0,73	11,11
Skořice	2 502,04	0,00	0,00	3,05	3,39
Soběkury	6 197,50	0,00	0,00	15,68	0,39
Starý Plzenec	87 135,00	10,81	32 533,56	12,74	1,58
Střížovice	5 168,16	7,19	3 795,83	17,68	0,76
Šťáhlavy	28 400,92	6,29	13 630,25	6,23	1,47
Štěnovice	25 712,47	1,28	2 762,00	2,43	6,16
Štěnovický Borek	5 262,06	0,00	6 038,50	7,90	47,44
Štítov	573,52	10,55	390,72	18,42	1,87
Trokavec	1 248,63	0,00	0,00	1,26	2,07
Tymákov	8 339,73	0,00	0,00	0,73	5,92
Týniště	1 038,42	0,00	0,00	1,25	29,56
Únětice	2 739,73	13,72	2 115,38	19,06	48,20
Útušice	9 398,60	0,00	0,00	0,68	17,14
Veselá	2 522,56	11,53	3 800,00	17,16	2,29

Vísky	696,66	0,00	0,00	0,95	4,24
Vlčí	815,23	0,00	0,00	4,04	7,07
Vlčtejn	1 328,40	0,00	0,00	1,04	40,70
Zdemyslice	6 095,37	22,61	2 935,50	7,49	1,63
Žákova	7 797,17	0,00	0,00	0,91	14,53
Ždírec	6 360,59	4,11	0,00	5,17	1,49

Zdroj: Ministerstvo financí (2012)

Výše uvedená tabulka monitoruje hospodaření jednotlivých obcí MAS Aktivios.

Obecně nelze říci, že obce, které mají nižší míru zadlužení, hospodaří lépe, než ty ostatní, neboť zadluženost jednotlivých obcí může být důsledkem jiných faktorů, než jen špatným hospodařením obecního zastupitelstva. Mezi tyto faktory patří zejména realizace finančně náročných projektů (např. zkvalitňování technické infrastruktury), které jsou realizovány prostřednictvím různých dotačních titulů. Tyto projekty je nutné předfinancovávat, což obce většinou řeší úvěrem. Tento úvěr je však vázán na dotaci, která po ukončení projektu bude obci proplacena. Podle Ministerstva financí je hospodaření obce rizikové, pokud ukazatel dluhové služby[4] překročí 30%. Pokud tato situace nastane, je nutné jí řešit a v dalším roce tento snížit. V rámci území MAS Aktivios se v této rizikové situaci podle výše uvedené tabulky ocitly pouze obce Čižice a Jarov. V rizikové situaci jsou také obce, které mají ukazatel celkové likvidity[5] v intervalu 0 – 1 a zároveň je podíl cizích zdrojů k celkovým aktivům[6] vyšší než 25%. V této situaci se v současné době nenachází žádná z obcí MAS Aktivios.

Obecně lze tedy říci, že obce MAS Aktivios jsou finančně způsobilé realizovat investičně náročnější projekty podpořené z evropských i národních intervenčních programů a zajistit jejich předfinancování.

[4] Tento ukazatel vyjadřuje, kolik procent příjmů, které se každý rok opakují, musí být utraceno na obsluhu dluhu ve všech jeho hlavních formách (tedy včetně leasingu).

[5] Celková likvidita stanovuje poměr, kterým je obec schopna krýt své krátkodobé závazky. Porovnávají se především prostředky na bankovních účtech a hotovost s krátkodobými závazky. Pokud je tento ukazatel například 3,5, znamená to, že krátkodobé likvidní prostředky kryjí krátkodobé závazky třiapůlkrát. Za rizikovou hodnotu se považuje hodnota menší než 1.

[6] Podíl cizích zdrojů k celkovým aktivům – poměr zadlužení k celkovému majetku obce (například pokud je v příslušné kolonce uveden údaj 2,3, znamená to, že poměr zadlužení k celkovému majetku obce je 2,3 procenta. Za rizikovou hodnotu je považován ukazatel 25 procent a víc.)

2.8.2 Informovanost

Hlavním nástrojem jednotlivých obcí MAS pro komunikaci s veřejností jsou oficiální internetové stránky. Součástí těchto stránek je elektronická úřední deska, kde jsou publikovány jednotlivé vyhlášky obce a usnesení rady či zastupitelstva.

Jsou zde také samozřejmě uvedeny informace o svobodném přístupu k informacím dle Zákona č. 106/1999 Sb. Vedle těchto oficiálních informací se řada obcí snaží na svých internetových stránkách informovat o kulturním, sportovní i společenském dění v obci. Některé obce využívají své internetové stránky pro komunikaci s návštěvníky regionu a prezentují zde místní atraktivity či služby v cestovním ruchu. Následující tabulka uvádí přehled internetových stránek MAS.

Tab. č. 28 - Přehled internetových stránek MAS

obec	internetové stránky	obec	internetové stránky
Bílovice	http://www.blovice-mesto.cz/	Nezvěstice	http://nezvestice.cz/
Bolkov	http://www.obec-bolkov.cz/	Oplot	http://www.oplot.cz/
Borovy	http://borovy.cz/	Otěšice	http://www.otesice.cz/
Buková	http://www.obec-bukova.cz/	Ptenín	http://www.ptenin.cz/
Čižice	http://www.obec-cizice.cz/	Příchovice	http://www.prichovice.cz/
Dobřív	http://www.dobriv.rokycansko.cz/	Příkosice	http://www.obecprikosice.cz
Dolce	http://www.obec-dolce.cz/	Předenice	http://www.predenice.cz/
Dolní Lukavice	http://www.dolni-lukavice.cz/	Přeštice	http://www.prestice-mesto.cz/
Drahkov	http://www.obec-drahkov.cz/	Radkovice	http://www.radkovice.cz/
Horšice	http://www.obec-horsice.cz/	Raková	http://www.rakova.eu/
Hrádek	http://www.mestohradek-ro.cz/	Roupov	http://www.obec-roupov.cz/
Horní Lukavice	http://www.horni-lukavice.cz/	Řenče	http://www.rence.cz/
Chlum	http://www.obec-chlum.cz/	Seč	http://www.secublovic.cz/
Chlumčany	http://www.obec-chlumcany.cz/	Skašov	http://www.skasov.cz/
Chválenice	http://www.chvalenice.cz/	Skořice	http://skorice.cz/
Chocenice	http://www.chocenice.cz/	Soběkury	http://www.sobekury.cz/
Jarov	http://www.obecjarov.cz/	Starý Plzenec	http://www.staryplzenec.cz/
Kakejcov	http://www.kakejcov.rokycansko.cz/	Střížovice	http://www.strizovice.eu/

Kbel	http://www.obec-kbel.cz/	Šťáhlavy	http://www.stahlavy.cz/
Kornatice	http://www.kornatice.cz/	Štěnovice	http://www.stenovice.cz/
Letiny	http://www.letiny.cz/	Štěnovický Borek	http://www.stenovickyborek.cz/
Letkov	http://www.obec-letkov.cz/	Štítov	http://www.stitov.cz/
Lhůta	http://www.obec-lhuta.cz/	Trokavec	http://trokavec.rokycansko.cz/
Losiná	http://www.losina.cz/	Tymákov	http://www.tymakov.cz/
Lužany	http://www.obec-luzany.cz/	Týniště	http://www.obec-tyniste.cz/
Merklín	http://www.merklin.cz/	Únětice	http://www.obec-unetice.cz/
Mešno	http://www.mesno.cz/	Útušice	http://www.utusice.cz/
Mirošov	http://www.mirosov.cz/	Veselá	http://www.obecvesela.eu/
Mokrouše	http://www.mokrouse.cz/	Vísky	http://www.obec-visky.cz/
Nebílovy	http://www.obecnebilovy.cz/	Vlčí	http://www.obec-vlci.cz/
Netunice	http://www.netunice.cz/	Vlčtejn	http://vlctejn.wz.cz/
Nevid	http://www.nevid.rokycansko.cz/	Zdemyslice	http://www.zdemyslice.com/
Nezdice	http://www.obec-nezdice.cz/	Žákava	http://www.zakava.cz/
Nezbavětice	http://www.nezbavetice.cz/	Ždírec	http://www.obec-zdirec.cz/

Zdroj: Vlastní šetření

Kvalita oficiálních obecních internetových stránek se v regionu velmi liší. Lze říci, že všechny internetové stránky obcí splňují zákonem dané náležitosti a jsou využívány jako elektronická úřední deska, což je dnes standard toho, co mají tyto informační kanály nabízet. V regionu MAS je velké množství obcí (velkých i malých), jejichž internetové stránky nabízejí komplexní přehled, který poskytne obyvatelům i návštěvníkům obce informace o veškerém dění v obci. Na druhou stranu jsou i obce, kde se o místním dění nedozví návštěvník stránek téměř nic. Nejrozšířenějším negativem internetových stránek obcí v regionu MAS jsou rubriky, na kterých se po rozkliknutí zobrazí prázdná stránka či zkušební text od zhotovitele stránek. Problémem je i neaktuálnost informací (např. v informacích o kulturním dění jsou jako nejaktuálnější zpráva uvedeny dva roky staré pozvánky). Velké plus je fakt, že většina obcí na území MAS využívá stejného redakčního systému, což umožňuje vzájemné sdílení informací včetně kulturních a sportovních akcí.

Určitě pozitivním trendem v území MAS je, že stále více obcí začíná se svými občany komunikovat i prostřednictvím sociálních sítí, SMS a samozřejmě fungují na celém území místní rozhlasy.

Náhled webových stránek obce Řenče, které se opakovaně umístily na předních místech v soutěži Zlatý erb o nejlepší webové stránky obcí a měst, kterou pořádá agentura Webhouse s.r.o. společně s Krajským úřadem Plzeňského kraje.

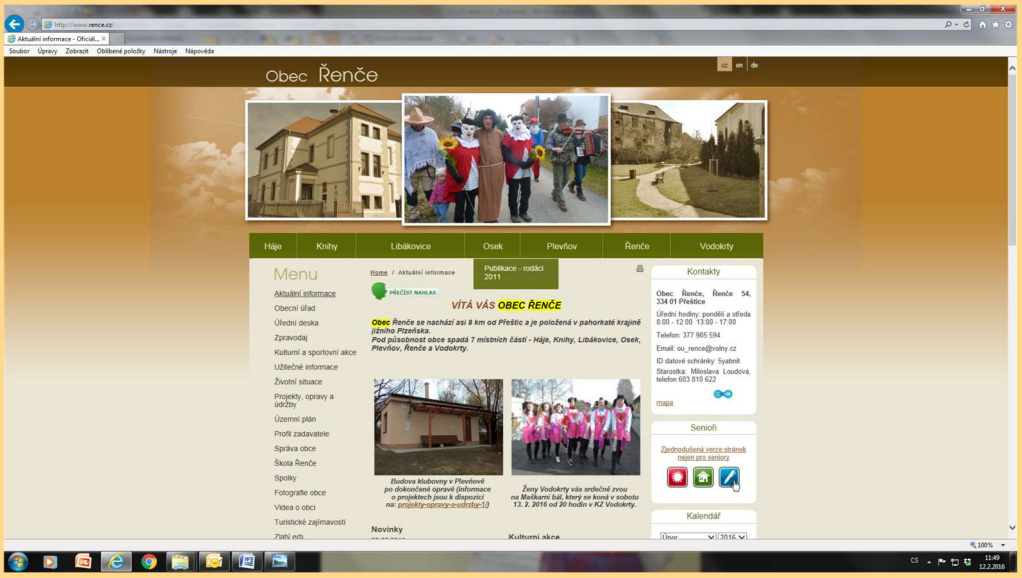

2.8.3 Spolupráce

Účelem této podkapitoly je zmapovat spolupráci veřejných i neveřejných subjektů v regionech MAS Aktivios. Meziobecní spolupráce v rámci MAS Aktivios probíhá prostřednictvím pěti svazků obcí:

Mikroregion Úslava	sdružuje většinu obcí SO ORP Blovicka (14 obcí). Společné meziobecní projekty tohoto mikroregionu jsou zaměřeny zejména na rozvoj cestovního ruchu, obnovu veřejných prostranství a rozvoj občanské vybavenosti.
Mikroregion Radyně	sdružuje obce Staroplzenecka. V současné době má 14 členských obcí. Společné meziobecní projekty jsou zaměřeny na zkvalitnění občanské vybavenosti a veřejných prostranství v obcích.
Mikroregion Přešticko	tento svazek obcí sdružuje většinu obcí SO ORP Přeštice. Mikroregion má v současné době 21 obcí. Společné meziobecní projekty svazku obcí jsou zaměřeny na zkvalitnění občanské vybavenosti a podporu rozvoje cestovního ruchu.
Svazek obcí okresu Plzeň – jih pro odpadové hospodářství	tento svazek obcí sdružuje většinu obcí okresu Plzeň – jih. Hlavní činností tohoto svazku v současné době je svoz nebezpečného

	odpadu, který probíhá v každé členské obci 2x ročně.
Mikroregion Radbuza	v rámci tohoto mikroregionu působí z členských obcí MAS pouze obec Chlumčany. Nejvýznamnější meziobecní aktivitou tohoto svazku obcí v minulých letech byl projekt Čistá Radbuza, prostřednictvím kterého byly v rámci území tohoto svazku vybudovány nové ČOV.

Jednotlivými mikroregiony byly vydány brožury s mapami propagujícími obce mikroregionu

V průběhu let 2013 -2015 probíhal na území v ČR projekt Podpora meziobecní spolupráce realizovaný Svazem měst a obcí ČR, jehož cílem bylo vytvořit podmínky pro dlouhodobý rozvoj meziobecní spolupráce v ČR. Malé týmy pracovníků, za podpory motivujících starostů z daného území a metodické podpory ze strany Svazu, vytvořily v rámci projektu ucelené materiály za jednotlivá území. Ty byly podkladem pro diskusi zástupců obcí, jak řešit dostupnost a zkvalitnění základních škol nebo sociálních služeb v území, jaké jsou možnosti při řešení otázky odpadové hospodářství a další. Sestavili tak společně akční plán s tématy pro realizaci v daném území. Na území MAS Aktivios se projekt realizoval pro ORP Přeštice a ORP Blovice a ORP Rokycany, kam spadá z našeho území oblast Mirošovska. Staroplzenecko spadá pod ORP Plzeň-město, které se do projektu nezapojilo.

Vedle meziobecní spolupráce spolupracují v rámci regionu i podnikatelské subjekty. V území MAS působí:

- **Okresní hospodářská komora Plzeň – jih** – toto sdružení podnikatelů (mimo zemědělství, lesnictví a potravinářství) poskytuje svým členům právní, účetní a úvěrové poradenství. Tato komora je také členem MAS Aktivios.
- **Asociace soukromého zemědělství** – v regionu MAS Aktivios je také velmi aktivní tato asociace, která sdružuje soukromé zemědělce v celé České republice. V regionech MAS působí ASZ Plzeňsko. Členové této asociace působí i v rámci MAS Aktivios a pomáhají MAS šířit informovanost o aktivitách MAS mezi členy ASZ Plzeňsko.

Nestátní neziskové organizace v území nejsou zasíťovány v žádné asociaci či sdružení. Zájmy i rozsah činnosti NNO v území je natolik široký a zájmy jednotlivých subjektů různorodé, že by obdobná zastřešující organizace nejspíše nebyla schopna zastupovat zájmy všech neziskových subjektů v regionu. Nicméně v rámci pracovních skupin k tvorbě tohoto dokumentu zazněl návrh, aby byla vytvořena databáze NNO z území MAS. Tato databáze by zvýšila povědomí i informovanost o činnosti NNO v regionu a byl by to i dobrý nástroj pro rozšíření členské základny jednotlivých NNO v regionu.

2.8.4 Bezpečnost

Bezpečnost je jedním z hlavních témat kvality života v obcích. Problémem venkovského prostoru je zejména rušení či omezování místních oddělení Policie ČR. Hrozí tak riziko zvyšování majetkové trestné činnosti. Následující tabulky ukazují přehled trestných činů v regionech MAS. Statistická data jsou bohužel k dispozici pouze za jednotlivá obvodní oddělení Policie ČR, a tudíž úplně přesně nekopírují území MAS Aktivios.

V Přešticích proběhly již dva ročníky preventivní bezpečnostní akce pro širokou veřejnost během oblíbeného Dne pro rodinu.

Tab. č. 29 - Přehled trestných činů na území MAS

obvodní oddělení PČR	počet trestných činů (leden 2013 – únor 2014)	index kriminality[7]
Bílovice	166	136,7
Přeštice	442	251,6
Hrádek	184	158

Zdroj: Mapakriminality.cz

Do výše uvedené tabulky není zařazeno Staroplzenecko, neboť patří pod obvodní oddělení Plzeň 2. Data za toto oddělení zahrnují i plzeňské obvody, tudíž jsou velmi výrazně zkreslená. Z tabulky vyplývá, že největší počet trestných činů je na Přešticku.

Přešticko z hlediska četnosti trestných činů patří mezi nadprůměrné i ve srovnání s dalšími venkovskými obvodními odděleními z celého Plzeňského kraje. Naopak Blovicko a Mirošovsko (obvodní oddělení Hrádek) patří z hlediska kriminality mezi nejvíce bezpečná území v Plzeňském kraji.

Největší část výše uvedených trestných činů tvoří majetková kriminalita (krádeže či vloupání). Naopak násilná trestná činnost (vyjma ohrožení pod vlivem návykové látky, opilství) není v regionech MAS příliš častá. Důležitým nástrojem proti boji s trestnou činností by měla být vedle zvyšování počtu policistů a zavádění kamerových systémů také prevence sociopatologických jevů.

2.8.5 Místí sdružení a spolky

Jednou z hlavních oblastí zájmu MAS Aktivios je rozvoj spolkového a občanského života v regionech v působnosti MAS. Jako jednu z hlavních priorit toto téma vnímá naprostá většina členské základny MAS.

V plánovacím období 2007 – 2013 podpořila MAS prostřednictvím realizace Strategického plánu LEADER, projektů spolupráce Programu rozvoje venkova ČR 2007 – 2013 i vlastního grantového schématu JUMP řadu místních kulturních, zájmových či sportovních neziskových organizací a lze říci, že je jedním z hlavních aktérů veřejného života v regionech MAS. Následující mapa ukazuje typy neziskových organizací působících v obcích MAS Aktivios. Výčet organizací je v Příloze č. 12.

[7] *Počet trestných činů na 100 obyvatel*

V plánovacím období 2007 – 2013 podpořila MAS prostřednictvím realizace Strategického plánu LEADER, projektů spolupráce Programu rozvoje venkova ČR 2007 – 2013 i vlastního grantového schématu JUMP řadu místních kulturních, zájmových či sportovních neziskových organizací a lze říci, že je jedním z hlavních aktérů veřejného života v regionech MAS. Následující mapa ukazuje typy neziskových organizací působících v obcích MAS Aktivios. Výčet organizací je v *Příloze č. 12.*

Mapa č. 7 - Přehled spolkové činnosti na území MAS k 31.12.2015

Zdroj: vlastní šetření

Z výše uvedené mapy i výčtu vyplývá, že v rámci řešeného území funguje činorodý a různorodý spolkový život. Pro další udržitelný rozvoj regionu je naprosto nezbytné, aby se spolkový život v obcích dále rozvíjel a je důležité zajistit sdružením, spolkům i neziskovým organizacím finanční, materiální i organizační podporu ze strany obcí, mikroregionů i MAS Aktivios.

2.9 Kulturní dědictví regionu

V regionu MAS Aktivios jsou v současné době čtyři národní kulturní památky. Na Staroplzenecku se nachází dvě z nich, Zámek Kozel ve Šťáhlavech a Slovanské hradiště Hůrka ve Starém Plzenci.

Klasicistní lovecký zámek Kozel s více než 30 hektarovým přírodně krajinářským parkem patří mezi největší turistické atraktivity Plzeňského kraje. Vedle prohlídek, které jsou tématicky zaměřeny na život šlechty přelomu 19. a 20. století, je komplex zámku využívat pro kongresy, společenské i firemní akce, výstavy či svatby. Atraktivní prostředí doplňuje naučná stezka, která návštěvníky přivede do přírodně zajímavého okolí zámku.

Státní zámek Kozel

Slovanské hradiště Hůrka zase upomíná na úplně jinou historickou epochu života v regionu. V období mezi 10.- 13. stoletím bylo toto hradiště přemyslovským správním centrem pro celou západní provincii. Razily se zde mince, sídlil zde soud i ústředí pro výběr daní. Celý komplex ležel na významné obchodní cestě z jižní Evropy přes Řezno až do Prahy. Do současné doby se z celého komplexu dochovala rotunda sv. Petra (nejstarší dochovaná stavba v Plzeňském kraji), základy kostela sv. Vavřince a sv. Kříže. Hradiště Hůrka a další historické pamětihodnosti Starého Plzence (např. hrad Radyně, Sedlecké železárny, přírodní památka Andrejšky) jsou propojeny naučnou stezkou, která začíná i končí na náměstí ve Starém Plzenci.

Jedinou národní kulturní památkou na Přešticku je kostel Nanebevzetí Panny Marie v Přešticích. Jde o největší barokní kostel v České republice postavený mimo Prahu. Součástí hlavního oltáře kostela je i obraz Panny Marie Bolestné, který byl v roce 1711 uznán katolickou církví za zázračný. Obraz vznikl na konci 17. století, kdy jej nechala zhotovit přeštická měšťanka Alžběta Hoffmeisterová. V průběhu dalších let mnozí světci zaznamenali na obraze nadpřirozené pocení, pláč či otevírání a zavírání očí podobizny Panny Marie. Na podnět přeštických benediktínů byl tento jev prošetřen a v roce 1711 byl oficiálně uznán katolickou církví za zázrak.

Vodní hamr a vesnická památková zóna v obci Dobřív.

Čtvrtou národní kulturní památkou v regionu MAS Aktivios je vodní hamr v obci Dobřív. Tato památka je exemplářem řemeslné a ranně průmyslové výroby 19. století a také toho, jaký význam měly pro hospodářský život v regionu vodní toky, nejenom pro zemědělskou činnost, ale i jako zdroj energie pro opracování surovin a materiálů. Vodní hamr v obci Dobřív sloužil na zkujňování vysokopecního surového železa, později se zde vyrábělo těžké kované nářadí. Vedle národních kulturních památek jsou v území MAS i dvě vesnické památkové zóny Dobřív a Tymákov. Obě byly vyhlášeny v roce 1995 a jejich smyslem je ochrana tradičního historického venkovského jádra obou obcí. Vedle výše uvedených národních kulturních památek se v regionu MAS nachází i další cenné nemovité památky, které jsou v současné době oblíbeným cílem návštěvníků. Mezi ty nejoblíbenější patří zřícenina hradu Radyně u Starého Plzence, která je oblíbeným víkendovým cílem turistů z Plzně. Důležitými kulturními centry regionu jsou i Nebílovský zámek, zámek v Lužanech i spíše komerčně využívaný zámek ve Štěnovicích. Další kulturní památky v regionu MAS Aktivios jsou uvedeny v následující tabulce.

Zámek v Nebílovech

Tab. č. 30 – Kulturní památky v regionu MAS

obce	kulturní památka (vyjma sakrálních)	obce	kulturní památka (vyjma sakrálních)
Blovice	1. *hrob F.J.Vacka Kamenického* 2. *hrob Vojt. M. Vejskraba Bělohrobského* 3. *židovský hřbitov* 4. *výšinné neopevněné sídliště chamské kultury tzv. Chudinka, archeologické stopy* 5. *městské domy: č.p. 23, 24, 31, 148 a 149* 6. *budova radnice a býv. berní úřad a soud* 7. *pomník Jana Sýkory (Komorno)*	***Nezvěstice***	*tvrz – tvrziště, archeologické stopy*
Borovy	*sýpky u domů č.p. 10, 35 a 46*	***Ptenín***	*zámek*
Dobřív	1. *silniční most se sochami sv. Barbory a sv. Jana Nepomuckého* 2. *hamr zvaný Horní* 3. *venkovská usedlost č.p. 5, 13, 43 a 54* 4. *venkovská usedlost U Šafářů* 5. *stodola č.p. 9* 6. *venkovská usedlost U Zemanů č.p. 16 (obytná část)* 7. *zájezdní hostinec č.p. 48* 8. *venkovská usedlost U Kolářů č.p. 95* 9. *venkovský dům U Vencálků č.p. 164*	***Příchovice***	1. *zámek* 2. *hrad Skála (zřícenina u Zálesí)*
Dolní Lukavice	1. *Zámek* 2. *Sloup s reliéfem sv. Petra*	***Příkosice***	*hrad Homberk, zřícenina a archeologické stopy*

Horšice	*Sýpka čp. 200*		
Hrádek	*venkovský dům e. č. 20*	***Přeštice***	1. *hrobka J. Hlávky* 2. *pomník J.J.Ryby* 3. *kašna* 4. *měšťanský dům čp. 16 a 575* 5. *spořitelna* 6. *tvrz – tvrziště, archeologické stopy (Skočice)*
Chválenice	1. *fara* 2. *venkovská usedlost čp. 11*	***Radkovice***	*hradiště Jindřich, archeologické stopy*
Chocenice	1. *sýpka* 2. *zámek Nový* 3. *zemědělský dvůr čp. 3* 4. *správní budova tzv. Starý zámek*	***Roupov***	*mohylník, archeologické stopy* *hrad, zřícenina*
Chocenický Újezd (část Letin)	*sýpka – roubený špýchárek u čp. 6*	***Řenče***	*tvrz*
Kbel	1. *mohylník, archeologické stopy* 2. *fara* 3. *kostela Všech svatých*	***Skořice***	*fara*
Kornatice	*tvrziště Javor, archeologické stopy*	***Soběkury***	1. *pamětní kámen Jakuba Rady* 2. *smírčí kámen*
Letiny	1. *zámek (dnes Lázně Letiny)* 2. *venkovská usedlost čp. 25*	***Starý Plzenec***	1. *železárna (Sedlec)* 2. *mohylník, archeologické stopy (Sedlec)* 3. *hrad Radyně, zřícenina* 4. *náhrobek faráře J.J.Lenka* 5. *pomník padlých* 6. *kašna* 7. *slovanské hradiště Hůrka* 8. *fara* 9. *venkovská usedlost čp. 29, 38 a 73*
Letkov	1. *barokní reliéf Krista na kříži v domě čp. 11* 2. *venkovská usedlost čp. 20*	***Střížovice***	*pamětní kříž*
Lhůta	*kovárna Hvížďalka*	***Šťáhlavy***	1. *venkovská usedlost čp. 23 a 24 (Šťáhlavice)* 2. *hradiště Sedlecká skála* 3. *zámek* 4. *zámek Kozel* 5. *panský lesní úřad*
Lužany	*zámek*	***Štěnovice***	1. *zámek* 2. *venkovský dům čp. 4* 3. *zem. dvůr – býv. panský dvůr čp.162*
Merklín	*1. sýpka – býv. kostel sv. Vavřince* *2. zámek* *3. Českobratrský sbor čp. 201* *4. býv. důchovní úřad panství*	***Tymákov***	1. *venkovská usedlost Rychta čp. 1* 2. *venkovská usedlost U Balíčků čp.71* 3. *venkovská usedlost čp. 58 a 69*
Mešno	*smírčí kříž*	***Vísky***	*venkovská usedlost čp. 3 a 27*

Mirošov	*1. vila čp. 201* *2. tvrziště Dvorec, částečná zřícenina* *3. sýpka* *4. zámek* *5. venkovská usedlost čp. 208*	***Vlčí***	*mohylník, archeologické stopy*
Mokrouše	*1. špýchar na zemědělském dvoře čp. 4* *2. venkovská usedlost čp. 40*	***Vlčtejn***	*hrad Vlčtejn, zřícenina zemědělský dvůr*
Nebílovy	*1. zámek* *2. fara*	***Žákava***	*tvrz-tvrziště Pokojnice, archeologické stopy*
Nezdice	*1. mohylník, archeologické stopy* *2. hospoda se zbytky tvrze*	***Ždírec***	*středověká zaniklá ves, archeologické stopy (Myť)*
Nezbavětice	*smírčí kříž Pod skalami*		

Zdroj: MonumNet

Území MAS Aktivios je také poměrně bohaté na sakrální architekturu. Vedle již zmiňovaných nadregionálně významných sakrálních památek (kostel Nanebevzetí Panny Marie v Přešticích a rotunda sv. Petra ve Starém Plzenci), je v regionu velké množství drobných sakrálních památek, které dotvářejí kulturní venkovskou krajinu této části jižního Plzeňska. Tyto kostely, kapličky, boží muka či pamětní kříže jsou integrální součástí místního dědictví jednotlivých obcí i duchovního a kulturního života obyvatel regionů MAS Aktivios. Následující tabulka zobrazuje přehled sakrálních památek v obcích MAS Aktivios.

socha sv. Vojtěcha (k.ú. Nezdice)

Tab. č. 31- Sakrální památky v regionu MAS

název obce	sakrální památka
Blovice	*kostel sv. Jana Evangelisty, sousoší sv. Kříže, socha sv. Jana Nepomuckého*
Borovy	*kaplička Nanebevzetí Panny Marie, socha sv. Jana Nepomuckého*
Buková	*kostel sv. Jiří*
Čižice	*kaple sv. Vojtěcha*
Dolní Lukavice	*kostel sv. Petra a Pavla, socha sv. Jana Nepomuckého*
Horšice	*kostel sv. Matěje*
Chlum	*kaple sv. Ludmily*
Chlumčany	*kostel Panny Marie Pomocné*
Chválenice	*kostel sv. Martina*
Chocenice	*sochy sv. Jana Nepomuckého a sv. Vojtěcha*

Kbel	*kostel Všech svatých*
Letiny	*kostel sv. Prokopa*
Letkov	*kaplička sv. Gotharda*
Losiná	*kaple sv. Anny*
Lužany	*socha sv. Josefa*
Merklín	*kostel sv. Mikuláše, kostel sv. Gottharda*
Mešno	*kostel Nejsvětější Trojice*
Mirošov	*kostel sv. Jakuba Většího, kostel Sv. Jakuba, socha anděla*
Nebílovy	*kostel sv. Jakuba Většího*
Nezdice	*kostel sv. Prokopa a výklenková kaplička*
Nezvěstice	*kostel Všech svatých*
Oplot	*kaple*
Příchovice	*kaple a socha sv. Jana Nepomuckého*
Předenice	*Sloup se sousoším Nejsvětější Trojice, Výklenková kaple*
Přeštice	*kostel Nanebevzetí Panny Marie, kostel sv. Ambrože, socha sv. Jana Nepomuckého*
Ptenín	*boží muka a socha sv. Judy Tadeáše*
Roupov	*kaple sv. Anny*
Řenče	*kostel sv. Cyrila a Metoděje*
Seč	*kostel Nanebevzetí Panny Marie, kaple sv. Barbory*
Skořice	*kostel sv. Václava*
Soběkury	*Kaple*
Starý Plzenec	*rotunda sv. Petra, kostel Narození Panny Marie, kostel sv. Jana Křtitele, socha sv. Blažeje, sloup se sochou Panny Marie,*
Šťáhlavy	*kaple Povýšení sv. Kříže*
Štěnovice	*klášter trinitářů s kostelem sv. Prokopa*
Štěnovický Borek	*kaple sv. Vojtěcha*
Štítov	*Kaplička*
Útušice	*Kaple*
Žákava	*kostel sv. Vavřince, Kaple sv. Jana Nepomuckého, socha sv. Václava*
Ždírec	*kostel sv. Václava, kaplička Panny Marie Klatovské*

Zdroj: MonumNet

Z přehledu světských i sakrálních kulturních památek je patrné, že na území MAS Aktivios jsou cenné lokality či stavby, které jsou svědectvím vývoje osídlení člověka od pravěku až po nedávnou minulost. O toto svědectví je nutné pečovat a snažit se ho uchovat pro příští generace, což si

obyvatelé obcí MAS Aktivios uvědomují. Z tohoto důvodu se stav kulturního dědictví v regionech MAS Aktivios v posledních dvaceti letech výrazně zlepšil, a to i přes to, že záchrana či obnova kulturních památek i kulturně cenných staveb je finančně velmi nákladná záležitost.

Nicméně i přes tento progres je nutné o kulturní dědictví nejenom dále pečovat a hledat cesty k jeho využití v cestovním ruchu i kulturním životě regionu, ale také vytvořit organizační i finanční zázemí pro pokračování v záchraně či rekonstrukci památek i drobných staveb, protože některé z památek na svou opravu teprve čekají, což dokazují záměry v oblasti péče o kulturní dědictví v *Příloze č. 13.*

2.9.1 Tradice a osobnosti

Nedílnou součástí kulturního dědictví regionu jsou místní tradice, obyčeje, zvyky a také význačné osobnosti, které jsou s regionem MAS svou prací či životem spojeni.

Lužanský zámek bal sídlem architekta a mecenáše Josefa Hlávky

Mezi nejvýznamnější osobnosti, které spojily část svého života s regionem MAS Aktivios, patří Franz Joseph Haydn, který působil jako kapelník hraběte Morzina, majitele zámku v Dolní Lukavici. Na počest této osobnosti jsou v současné době v obci i širokém okolí pořádány Haydnovy hudební slavnosti. V roce 2014 byl uspořádán již 22. ročník těchto slavností.

Další významnou osobností regionu je architekt, politik, mecenáš a přeštický rodák Josef Hlávka. Život a dílo této osobnosti českého (rakousko-uherského) veřejného života připomíná expozice v zámku v Lužanech, jehož byl majitelem. Dalším významným přeštickým rodákem byl hudební skladatel Jakub Jan Ryba, který má dnes v tomto městě pomník. Další významné osobnosti, které žily a působily v regionech MAS Aktivios, jsou uvedeny v následující tabulce.

Tab. č. 32 - Osobnosti v regionu MAS

obec	Osobnosti	obec	osobnosti
Blovice	*Karel Bečvář (válečný letec), Prof. RNDr. Luděk Beneš DrSc. (chemik, mistr světa ve vodním slalomu), PhDr. Anna Berkovcová (pedagožka a zakladatelka dívčí zahradnické školy v Praze a dívčího skautingu), Vojtěch Mikuláš Vejskrab Bělohrobský (básník, učitel, hudebník a skladatel), Václav Blahna (válečný letec), Adolf Opper de Blowitz (básník a žurnalista), JUDr. Josef Březina*	**Nezvěstice**	*Jan Borkovec (pedagog), Prof. Dr. Josef Rous (pedagog a spisovatel), Rudolf Slánský (politik), Prof. PaeDr. RNDr. Ludwík Mištera, DrSc. (pedagog a vědec),*

	(advokát a politik), Miroslav Drnek (válečný letec), Vojtěch Heinrich Jirota (básník a spisovatel),, František Jaroslav Vacek Kamenický (kněz a básník), Josef František Karlík (podnikatel a politik), Jaromír Kašpárek (legionář), Prof. Milan Křižák (výtvarník a hudebník)		
Bolkov		**Oplot**	
Borovy	*Martin Weinfurt (spisovatel)*	**Otěšice**	
Buková		**Ptenín**	*surrealistický malíř - ptenínský rodák - Václav Tikal*
Čižice	*Antonín Pech (průkopník kinematografie)*	**Příchovice**	*Jiřina Andrlíková (dřevořezbářka)*
Dobřív	*Jindřich Mošna (herec)*	**Příkosice**	hornický vůdce na Plzeňsku Antonín Uxa, pocházející z nedaleké Padrtě. Za svoje dělnické aktivity byl několikrát rakouskými úřady vězněn a posléze v 80. letech 19. století internován do Příkosic. Éře těžby uhlí a havířskému vůdci A. Uxovi je také věnován pomník, postavený v obci v r. 1974
Dolce		**Předenice**	
Dolní Lukavice	*Franz Joseph Haydn (hudební skladatel)*	**Přeštice**	*JUDr. Jaroslav Preiss (finančník), Josef Hlávka (architekt), Jakub Jan Ryba (hudební skladatel), Jaroslav Bradáč (hudební skladatel a folklorista), Louis Křikava (básník a prozaik), Josef B. Rebec (pedagog a spisovatel), E. Václav Řičák (historik a archeolog), Václav Sedláček (pedagog), Karel Schwarz (fejetonista), Václav Stach (básník a překladatel)*
Drahkov		**Radkovice**	
Horšice	*Miroslav Čepický (hudebník, básník a spisovatel)*	**Raková**	
Hrádek		**Roupov**	
Horní Lukavice		**Řenče**	*V. J. Mašek z Vodokrt (písmák)*
Chlum		**Seč**	
Chlumčany		**Skašov**	
Chválenice		**Skořice**	*Dr. Jan Mulač*
Chocenice	*Václav Vaněček (letec a navigátor RAF, rodák z Chocenic)*	**Soběkury**	
Jarov		**Starý Plzenec**	*Stanislav Suda (hudební skladatel), Josef Poláček (afrikanista)*
Kakejcov		**Střížovice**	
Kbel		**Šťáhlavy**	*Karel Chodounský (profesor farmakologie), František Chodounský (ředitel Výkumného ústavu pivovarského a sladařského), Gustav Eim (politik a novinář), teror Kovařík (spisovatel)*
Kornatice	*F.X. Franz (archeolog)*	**Štěnovice**	

Letiny	*Václav Koranda – (Bzí – vyhlášení husitského manifestu)*	**Štěnovický Borek**	
Letkov		**Štítov**	
Lhůta		**Trokavec**	
Losiná		**Tymákov**	
Lužany	*Josef Hlávka (architekt), Josef Kožíšek (básník), A. Dvořák*	**Týniště**	
Merklín	*František Jaroslav Vacek Kamenický (kněz a básník), Vojtěch Mikuláš Vejskrab Bělohrobský (básník, učitel, hudebník a skladatel),*	**Únětice**	
Mešno		**Útušice**	
Mirošov	*Jaroslav Falc (učitel a folklorista), Ladislav Karel Feirabend (politik), Karel Kašpar (teolog, arcibiskup), Vojtěch Nejedlý (kněz a básník)*	**Veselá**	
Mokrouše	*Václav Kozlík (legionář), Jan Kudlič (voják), MUDr. Alfréd Hořic (lékař a ornitolog)*	**Vísky**	
Nebílovy		**Vlčí**	*Eduard Sochor (architekt)*
Netunice		**Vlčtejn**	
Nevid		**Zdemyslice**	
Nezdice		**Žákava**	
Nezbavětice		**Ždírec**	

Zdroj: Vlastní šetření

Máje v Lužanech

Důležitým atributem posilování regionální identity je kvalitní a poutavá prezentace života a díla výše uvedených osobností obyvatelům jednotlivých obcí regionu, ať již formou publikací, výstav či vzpomínkových akcí. Zejména je důležité zapojit tato témata do výuky místních základních škol či volnočasových organizací. Interpretovat život a dílo místních osobností lze i prostřednictvím naučných stezek, což má pozitivní vliv na cestovní ruch.Stejně důležitým aspektem posilování regionální identity a obecního života je i udržování resp. obnovování místních tradic či obyčejů. Venkovské obce a regiony vždy uchovávaly a dodržovaly staré tradice a zvyky, které byly základnou i pro formování moderního českého národa. Velkým narušením kontinuálního vývoje venkovského prostoru byl komunistický převrat v roce 1948. Z ideologických důvodů pak bylo programově potíráno velké množství (zejména církevních) obyčejů a zvyků. Podstatnou roli v útlumu tradičního

Neckyjáda na řece Úhlavě

Tři králové putují i Nezdicemi

venkovského života sehrála i snaha komunistického režimu venkov v co největší míře materiálně i duchovně přiblížit městu. S tím pak byla samozřejmě spojená i změna obecního a venkovského kulturního dění, a tedy i zavádění nových tradic a zvyků (MDŽ, vítání občánků, oslava svátku práce, atd.) Po změně režimu v roce 1989 pak bylo mnoho zvyků, tradic a obyčejů znovu obnoveno a lze říci, že i některé zvyky z dob komunistického režimu si našly ve změněné době své místo. Vedle kulturních tradic vznikly v posledních dvaceti letech i tradice nové.

Masopustní veselice v obcích MAS

Tab. č. 33 – Kulturní tradice na území MAS

Obec	Tradice	Obec	Tradice
Blovice	*Celoroční kulturní program probíhá pod patronací Městského kulturního střediska.*	**Nezvěstice**	*Staročeské máje, pouť, Hasičský bál, Sokolský bál, Maškarní bál pro děti, Oslavy osvobození ČR*
Bolkov	*srazy rodáků*	**Oplot**	*Vítání občánků, Vánoční zpívání v kapli, Mikulášská nadílka, Den matek, Hasičský ples, Den dětí, Pohádkový les, Lampionový průvod,Maškarní ples*
Borovy	*Myslivecký bál, hasičský bál, pyžamový bál, Den dětí, den matek, Výstup na Stramchyni, Stavění májky paštiky*	**Otěšice**	*Srazy důchodců, dětské dny, májky*
Buková	*Srazy rodáků, bály, letní slavnost, u rybníka, adventní trh, adventní koncert v kostele, masopust, dětský den, dětský bál, Babský bál, Bukovské vařečky*	**Přenim**	*Hasičský bál, myslivecký ples, leč*
Čižice	*Letní zábavy „Cihule“ (aneb Čižické hudební léto), Husova pouť*	**Příchovice**	*Vánoční troubení, Dožínky, bály, ochotnická vystoupení, přednášky, besedy, pochody, koncerty, dětské dny*
Dobřív	*Hamernický den, Máje*	**Příkosice**	*Masopustní veselice,dětský maškarní bál, stavění Májky, mikulášská besídka, drakiáda, lampionový průvod*
Dolce	*Dětský den, setkání seniorů*	**Přednice**	*Babský bál, vánoční pochod, stavění Májky, velikonoční jarmark,*
Dolní Lukavice	*Haydnovy hudební slavnosti, masopust, dětský den, májka, fichtl slet*	**Přeštice**	*Masopust, Městský reprezentační ples, zábavy, Přeštický kanec – zabijačka, pivní slavnosti, dostaveníčko s dechovkou a spousta dalšího*
Drahkov	*velikonoční křísání, stavění máje, recesistický průvod starých vozidel, mše u kapličky Sv. Vojtěcha, Mikuláš , čerti, setkání seniorů*	**Radkovice**	*Májová zábava, Pouťová zábava*
Horšice	*setkání rodáků, myslivecký ples*	**Raková**	*Bály, posvícení, máje*

Hrádek	*staročeské máje*	**Roupov**	*obecní a dětský bál, dětský den, poslední leč*
Horní Lukavice	*Bály, dětský den, setkání seniorů*	**Řenče**	*Bály, Masopust, zpívání u stromečků, stavění májky, turnaje v nohejbalu, srazy Volkswagenů, srazy rodáků, slety létajících aparátů, tvůrčí dílny, MO ve sjezdovém lyžování, setkání důchodců, výšlapy na Kožich, turnaje v Petanque, lampionové průvody,adventní koncerty, divadelní a turistické zájezdy*
Chlum	*Májové posezení, velikonoční křístání, Mikuláš a čerti, Hry bez hranic, plesy TJ a SDH, Dětský maškarní, Drakiáda, Vánoční zpívánky /zpívání koled u stromečku,*	**Seč**	*Vepřové hody, Hasičský bál, Maškarní bál, Pouťová zábava, Hry bez hranic, Adventní koncert, Setecký ohňostroj*
Chlumčany	*Den Chlumčan, Vánoční zpívání, Dětský den*	**Skašov**	*Pouťová zábava*
Chválenice	*hasičský ples, Maškarní bál, Dětský maškarní bál, předvánoční setkání důchodců s programem a hudbou, vánoční besídka žáků ZŠ a MŠ, zpívání v kostele sv. Martina, zpívání u vánočního stromu, mikulášská nadílka*	**Skořice**	*masopust, mikulášská nadílka pro děti, dětský bál, květinový ples, rozsvěcení vánočního stromu, Hasičský bál, country bál, rock pod širým nebem, posvícení + pěkná hodinka, Posezení při harmonice, Vítání nového roku 1.1. u rybníka,*
Chocenice	*Myslivecký ples, dětský maškarní ples, dětský den, zdobení májky, rozsvícení vánočního stromečku , lampionový průvod, velikonoční zdobení, velikonoční křístání, Mikulášská nadílka, Štědrovečerní vycházka, vítání Nového roku, hasičské závody soutěže v pétanque, nohejbalu*	**Soběkury**	*Setkání s důchodci, MDŽ, Dětské maškarní bály, Masopustní průvod, maškarní bál, Oslavy Mezinárodního dne dětí, Prvomájový průvod, Pouťové taneční zábavy v obou obcích*
Jarov	*hasičský ples, ples Českého červeného kříže,*	**Starý Plzenec**	*Kulturní dění ve městě je zajišťováno přes K-centrum.*
Kakejcov	*Dětský den, mikulášská besídka*	**Střížovice**	*hasičský bál, sokolský bál, dětský maškarní bál, Josefovská zábava, pouťová zábava, dětský den, mikulášská nadílka, pohádkový les, závod horských kol „Zlatá přilba", hasičské soutěže*
Kbel	*Dětský karneval, Myslivecký ples, Hasičský ples, Divadelní ples, Vánoční koncert, Sraz rodáků, Vítání občánků, Rozsvícení vánočního stromku*	**Šťáhlavy**	*Vánoční troubení, hasičské závody, maškarní průvod, sportovní akce, dětský den, taneční zábavy*
Kornatice	*Hasičský bál, Dětský maškarní bál, Masopust Pravidelní každoroční pěší túra po okolí, Stavění máje, Pálení čarodějnic, Pouťové posezení, Kornatické slavnosti léta, Loučení s prázdninami, Pěkná hodinka aneb Kornatické posvícení, Bramboriáda, Zpívání koled*	**Štěnovice**	*Dětský den, maškarní bál, rozsvícení vánočního stromečku, lampionový průvod, setkání rodáků, Štěnovická regata (splouvání řeky na netradičních plavidlech), pálení čarodějnic,…*
Letiny	*Hasičský bál, Ples podnikatelů, Sportovní bál, Dětský maškarní bál, Pouť ke sv. Prokopu, Adventní koncert – kostel sv. Prokopa, Adventní setkání u vánočního stromu, Setkání důchodců, Setkání rodáků*	**Štěnovický Borek**	*Hasičské závody, tradiční pouť u kaple Sv. Vojtěcha, dětský den, vánoční besídka, koncert lidové hudby*
Letkov	*Masopust, Hasičská zábava, Květinová zábava, Ďábelská zábava, Den dětí, Mikulášská zábava, Vánoční koncert*	**Štítov**	*Štítovecká Hadice - netradiční hasičská soutěž pořádána SDH Štítov, masopust*

Lhůta	*sokolský, hasičský, zahrádkářský, maškarní, letní akce – např. minifestival Lhůta Open Air, mikulášská nadílka, srazy rodáků*	**Trokavec**	
Losiná	*Myslivecký ples, Hasičský ples, Rybářský ples, Sokolský country bál, Babský bál, Vinobraní, Posvícenská pěkná hodinka, Vánoční setkání ZO se seniory, Vítání občánků, Vánoční divadelní dětské představení, Dětský den, Dětský maškarní bál, Rozsvícení vánočního stromu s koledami, Taneční zábavy, Zábavy Sdružení zdravotně postižených Staroplzenecko*	**Tymákov**	*jarmarky, plesy , zábavy*
Lužany	*Hasičský ples, Sokolský ples, Dětský bál, Máje, Velikonoční chřístání,Dětský den, Zájezd ke Dni matek, Vítání občánků, Prakiáda, Pouťová zábava, Setkání seniorů, Svatomartinský lampiónový průvod, Mikulášská nadílka, Vánoční pochod, Vánoční koncert, Divadelní představení, Kurzy ručních prací, Sportovní turnaje, Hasičské soutěže*	**Týniště**	*Hasičský bál*
Merklín	*Motobál, Společenský ples, Šibřinky, Dětský maškarní bál, Pouť, Dětský den, Setkání seniorů v Kloušově Mikulášská nadílka, Rozsvícení vánočního stromu, Lampionový průvod*	**Únětice**	*Masopust, hlídání máje, hasičské soutěže, setkání seniorů obce, den dětí, velikonoční pomlázka*
Mešno	*koncerty v kostele*	**Útušice**	*Obecní bál, dětský maškarní bál, hasičský bál, dětský den, rozsvícení vánočního stromu*
Mirošov	*mirošovská pouť, adventní trhy*	**Veselá**	*Dětský den*
Mokrouše	*Hasičské soutěže*	**Vísky**	*Dětský den, stavění Májky*
Nebílovy	*Nebílovské divadelní léto, Slavnosti jablek, Slavnosti vína, Posezení s kapelou Sedmihorka, Maškarní bál pro děti, Masopust, Dětský den, Pohádkový les, Lampionový průvod, Mikulášská nadílka, Neckiáda, Hasičský bál*	**Vlčí**	*Stavění máje, velikonoční koledování*
Netunice	*Dětský maškarní ples, Taneční maškarní ples pro dospělé, Zdobení velikonočních vajíček, Májka Fest, Dětský den, Dětský les, Mikulášská nadílka, Posezení pro důchodce, Živý Betlém na Prusinách*	**Vlčtejn**	*Vlčtejnské rockové léto*
Nevid	*Velikonoční křístání*	**Zdemyslice**	*hasičský bál, maškarní bál, dětský maškarní bál, setkání s důchodci, Pohádkový les, rozloučení s prázdninami, drakiáda, posvícenská zábava, adventní jarmark, Poslední leč, Mikulášská nadílka, vánoční koncert v kostele*
Nezdice	*maškarní bál, hasičský bál, na velikonoce děti chodí „řehtat“, stavění máje, koncertyv rámci Evropského festivalu duchovní hudby Šumava Bayerischer Wald,dětský den, divadelní přestavení místních ochotníků na pouť sv. Prokopa, Neckyjáda, strašidelná noc, koncerty v rámci Haydnovy hudebních slavnosti, Adventní koncert v kostele sv. Prokopa, Zpívání u vánočního stromu, Tříkrálová sbírka,*	**Žákava**	*hasičský bál, dětský bál, maškarní bál, fotbalové soutěže, hasičské soutěže, dětský den, vánoční koncert*
Nezbavětice	*plesy, sportovní soutěže, hasičské soutěže,*	**Ždírec**	*Hasičský bál, Dětský maškarní bál,*

	dětský den, mikulášská nadílka, dětský maškarní ples		*Dětský den, Vítání občánků, Posvícenská zábava, Drakiáda, Lampiónový průvod, Setkání seniorů, Poslední leč, Mikulášská nadílka, Zpívání u vánočního stromku, Sivestrovský běh*

Zdroj: Vlastní šetření a webové stránky obcí

Mezi nadregionální tradiční kulturní akce určitě patří již dříve zmiňované Haydnovy hudební slavnosti. Další nadregionálně významnou kulturní tradicí jsou i Slavnosti jablek, které pořádá vždy na podzim společnost Lukrena a.s. v Nebílovech. V roce 2015 proběhl již 7. ročník.

Mezi významné „novodobé" tradice v regionu MAS patří určitě i Hamernický den, jehož již 25. ročník proběhl v květnu 2015. Tuto akci pořádá muzeum Dr. Bohuslava Horáka a jejím cílem je připomenout místním obyvatelům i návštěvníkům řemeslnou tradici regionu. Vedle výše uvedených nadregionálních kulturních akcí v obcích MAS jsou pořádány tradiční myslivecké a hasičské bály, poutě či jarmarky. Důležitou součástí kulturního dění jsou i tradiční oslavy máje, velikonoční obyčeje či oslavy dne Sv. Mikuláše a adventní koncerty či trhy.

Pořadateli jednotlivých kulturních či společenských akcí jsou obce, hasičská, myslivecká či rybářská sdružení, Český svaz žen a ostatní neziskové organizace a spolky.

Rozvíjení kulturního dění v regionu je personálně, finančně i logisticky náročný proces a nelze vždy předpokládat, že tyto akce budou finančně výnosné anebo alespoň neztrátové. I v příštím programovacím období by měla být zajištěna podpora rozvoje kulturního života a podpora zachování obyčejů i tradic v regionech MAS, neboť je to integrální součást kulturního dědictví.

2.9.2 Propagace a interpretace kulturního dědictví

Vedle podpory obnovy a uchování kulturního dědictví je důležitá také jeho publicita, která nejenom že zajistí propagaci regionu, ale také zaznamená a archivuje podobu současného vesnického dění

Haydnovy hudební slavnosti probíhají v historicky cenných budovách v obcích a městech po celém území jižního Plzeňska

pro příští generace. Důležitou roli prezentace historie i současnosti života na jižním a východojižním Plzeňsku sehrávají Muzea Dr. Bohuslava Horáka v Rokycanech a Muzeum Jižního Plzeňska v Blovicích. Obě tato muzea prostřednictvím expozic i publikační činnosti mapují kulturní, ekonomický i společenský vývoj v regionech MAS Aktivios.

Důležitým aktérem propagace a interpretace místního kulturního dědictví je MAS Aktivios, která v programovacím období 2007 – 2013 realizovala řadu projektů, jejichž cílem je právě zvyšování povědomí o kulturním dědictví regionu. Mezi nejvýznamnější aktivity tohoto druhu patří projekt Otevíráme poklady venkova –cílem byl vznik a podpora regionálních expozic, které budou připomínat současným i budoucím generacím bohatství našeho regionu, významné osobnosti či život a dovednosti našich předků.

Další aktivitou MAS v této oblasti byl projekt Oživme společně památky a pověsti z míst tajemných a kouzelných. Cílem tohoto projektu byla záchrana a obnova slovesných i hmotných pamětihodností regionu. Projekt Skrytá bohatství aneb venkov Plzni navazoval na iniciativu "Plzeň - Evropské hlavní město kultury 2015" a rozvíjel její myšlenku v širším regionu Plzeňského kraje. Cílem projektu bylo představit kulturní potenciál venkovských oblastí Plzeňského kraje. Projekt, do kterého se zapojilo 7 z 11 MAS působících v Plzeňském kraji, byl připraven v úzké spolupráci s kreativním týmem Plzeň 2015 a přímo navazoval na jednu ze tří regionálních programových linií "západočeské baroko".

Další nadregionální aktivitou v oblasti propagace a interpretace kulturního dědictí byl projekt Škola – srdce regionu, na jehož realizaci spolupracovala MAS Aktivios s Centrem pro komunitní práci v Plzni. Jedním z výstupů tohoto projektu byla regionální vlastivěda s názvem Putování mezi Úhlavou a Úslavou, která obsahuje kulturní i přírodní vývoj regionů MAS. Tato publikace byla distribuována do základních škol v regionu MAS jako pomůcka pro environmentální i občanské vzdělávání. MAS Aktivios by i v příštím programovacím období měla být iniciátorem a nositelem projektů, jejichž cílem je zvyšování povědomí o kulturním dědictví regionů MAS.

Vedle publikační a muzejní činnosti jsou důležitým nástrojem interpretace kulturního dědictví naučné stezky, které přímo v obcích či v okolní krajině popisují a názorně mapují kulturní i přírodní vývoj obcí či regionů. Následující tabulka ukazuje nejvýznamnější naučné stezky v regionu MAS.

Tab. č. 34 - Naučné stezky na území MAS

Název	Zaměření	Trasa
NS hraběte Hanuše (Ptenín – Újezdec)	*Ptenín a zámek, boží muka, zelená energie, vodní tok Merklínka, les je jako dům, lesní zahrada klidu a poučení, arboretum v Újezdci.*	Ptenín u Merklína
NS Staroplzenecká	*Historie, kultura, architektura, příroda v okolí Starého Plzence a Sedlce.*	Starý Plzenec

NS Okolo Kozlu	*Lovecký zámek Kozel, místní stromy, funkce lesa, vegetační patra lesa, fauna a flóra, lesní strašidla a skřítci.*	Zámek Kozel
NS Blovickem pěšky a na kole	*Natura 2000 a lesní společenstva, hist. osídlení Blovicka*	Blovice, Zdemyslice, Vlčtejn, Seč
NS Františka Xavera France	*Zřícenina a přírodní rezervace Lopata, zachovalá i prozkoumaná mohylová pohřebiště, zaniklá středověká ves Dolní Neslívy s tvrzištěm či pěkně zachovalé tvrziště Javor.*	Štáhlavy – Hádecké polesí
NS Nebálový	*Historie osídlení, lidová slovesnost, příroda a ekologie.*	Nebílovy, Prusiny
NS Novou cestou do staré školy	*Navazuje na NS Nebílovy. Na sedmi panelech se dozvíte zajímavé informace o přírodě, ochraně životního prostředí, ale třeba i o chovu včel.*	Prusiny
NS Čertovo břemeno	*Region v okolí Letin*	Letiny, rozhl. Kožich, Libákovice
NS Za černým diamantem	*Pojmenování NS po „Černém diamantu" - nejlepší sortě mirošovského černého uhlí. Hornická činností v okolí Mirošova.*	Mirošov a okolí
NS Stará Plzeň a kupci	*Je zaměřená na období raného středověku a seznamuje se soudobou podobou a organizací hradiště Hůrka i celé staroplzenecké aglomerace.*	Starý Plzenec
NS Z Chocenic na Velkou skálu u Bzí	*Seznámení s historií obce Chocenice, představuje nejvýznamnější kulturní i přírodní památky, popisuje archeologické nálezy v blízkém okolí.*	Chocenice
NS „Živé paměti krajiny Lužan"	*Zaměření: člověk a krajina, paměti drobných architektonických prvků, paměti stromů a paměti rodáků*	Lužany, Zelené (Taneček, k.ú. Nezdice), Zelená Hora, Lužany
NS Po stopách svatého Vojtěcha	*Návštěvník se po 20 km dlouhé stezce seznámí nejen s místy, kudy prochází, ale projde dá se říci celým životem svatého Vojtěcha*	Přeštice, Příchovice, Vícov, Radkovice – hrad Skála, Přeštice

Zdroj: KČT a vlastní šetření

I v příštím programovacím období by bylo vhodné rozšiřovat tento způsob interpretace místního přírodního a kulturního dědictví, neboť jde o ekonomicky velmi šetrný způsob, jak místní obyvatele i návštěvníky upozornit na zajímavé i vzácné přírodní či kulturní atraktivity, které by jinak mnoho lidí minulo bez povšimnutí a tím zvyšovat udržitelným způsobem atraktivitu obce či regionu. Stejně tak je důležité modernizovat stávající naučné stezky a zvyšovat jejich komfort pro návštěvníky regionu.

2.10 Ekonomická činnost

2.10.1 Nezaměstnanost

Jak již bylo řečeno výše, jedním z hlavních témat, které řeší regiony MAS Aktivios, je nezaměstnanost. Následující tabulka ukazuje míru nezaměstnanosti v regionu MAS Aktivios v porovnání s okresní, krajskou i národní úrovní.

Tab. č. 35- Míra nezaměstnanosti v regionu MAS

datum	MAS Aktivios (%)	okres Plzeň – jih (%)	okres Rokycany (%)	Plzeňský kraj (%)	Česká republika (%)
k 1. 1. 2012	6,1	5,8	5,7	7,3	**8,6**
k 1.1. 2013	5,3	5,5	5,6	6,3	8,2
k 1.1.2014	4,7	5,0	4,5	5,6	7,4

Zdroj: ČSÚ

Z tabulky vyplývá, že v regionech MAS je nižší nezaměstnanost v porovnání s Plzeňským krajem i Českou republikou, naopak v celkovém porovnání s okresy, do kterých MAS zasahuje, na tom byla hůře v roce 2012, v letech 2013 - 2014 lépe. Celkově míra nezaměstnanosti klesá, což je i krajský a celorepublikový trend.

Vývoj nezaměstnanosti v jednotlivých obcích a regionech za roky 2013 a 2014 je nejlépe patrný z následujících map. Pozitivní trend v oblasti se projevuje zvyšováním počtu obcí, ve kterých je v současné době minimální nezaměstnanost. Negativním jevem je mírný nárůst obcí s vyšší než 8% nezaměstnaností. Nicméně se jedná o obce s malým počtem obyvatel, kde se míra nezaměstnanosti může měnit v průběhu velmi krátkého období. I přesto je důležité tento trend sledovat a eliminovat ho.

Podrobné údaje o struktuře uchazečů o zaměstnání jsou dostupné v době zpracování SCLLD pouze k 1.1.2012. Z hlediska struktury uchazečů o zaměstnání jsou nejrizikovější věkovou skupinou lidé od 20 do 24 let (15% z celkového počtu uchazečů o zaměstnání) a lidé od 35 do 39 let (13% z celkového počtu uchazečů o zaměstnání). Největší počet uchazečů o zaměstnání má buď střední odborné vzdělání s výučním listem (40% z celkového počtu uchazečů o zaměstnání), nebo základní vzdělání (24% z celkového počtu uchazečů o zaměstnání).

Mezi nejčetnější uchazeče o zaměstnání patří pomocní a nekvalifikovaní pracovníci (22% z celkového počtu uchazečů o zaměstnání) a provozní pracovníci ve službách a obchodě (21% z celkového počtu uchazečů o zaměstnání). Pozitivním faktem je, že 34% z celkového počtu uchazečů o zaměstnání jsou nezaměstnaná méně než tři měsíce.

Dlouhodobě nezaměstnaných je v regionech MAS Aktivios 13% z celkového počtu uchazečů o zaměstnání. Všechna data jsou získána k 1.1.2012 z veřejné databáze ČSU.

2.10.2 Ekonomická aktivita obyvatel

V rámci území MAS Aktivios v roce 2011 dle SLDB žilo 25 043 ekonomicky aktivní obyvatelé, z nichž 23 336 bylo zaměstnaných. Podíl ekonomicky aktivních obyvatel MAS Aktivios z celkového počtu obyvatel území je 48,5%. Následující tabulka ukazuje srovnání podílu ekonomicky aktivních obyvatel v území MAS Aktivios s okresem Plzeň – město, Plzeň-jih, Rokycany a celým Plzeňským krajem.

Tab. č. 36 - Podíl ekonomicky aktivních obyvatel v území MAS

území	MAS Aktivios	okres Plzeň – jih	okres Plzeň – město	okres Rokycany	Plzeňský kraj	Česká republika
počet ekonomicky aktivních obyvatel	25 043	93 516	93 516	23 586	278 674	5 080 573
podíl ekonomicky aktivních z celkového počtu	48,5%	49,7%	49,7%	49,7%	48,9%	48,6%

Zdroj: SLDB 2011

Mapa č. 8 – Míra nezaměstnanosti v regionu MAS

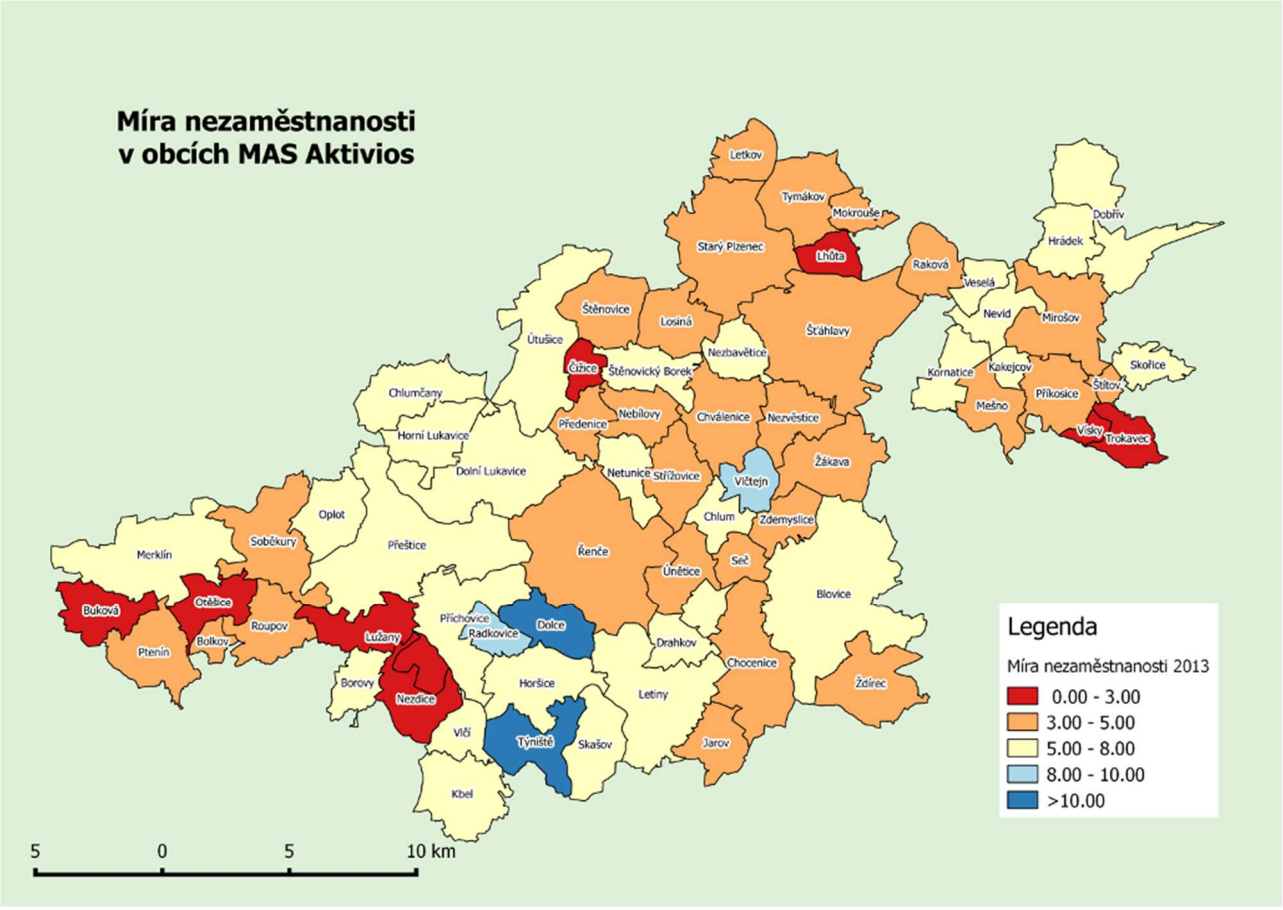

V porovnání s okresními i krajskými hodnotami je podíl ekonomicky aktivních obyvatel v území MAS Aktivios nižší. Důvodem je fakt, že území MAS zahrnuje venkovské části jednotlivých okresů, kde se spíše zvyšuje podíl seniorů, jak již ukazuje dříve zmíněný a stále se zvyšující index stáří obyvatelstva MAS.

2.10.3 Ekonomické subjekty

Na území MAS Aktivios bylo v roce 2008 5527 ekonomických subjektů, v roce 2012 jejich počet vzrostl na 6 385 a po roce 2012 začal opět jejich počet klesat. V roce 2014 působilo na území MAS 6 133 ekonomické subjekty. Nejvíce ekonomických subjektů působí v současnosti v oblasti velkoobchod a maloobchod, opravy a údržba motorových vozidel.

Druhým ekonomicky nejrozšířenějším odvětvím v území MAS je stavebnictví a zpracovatelský průmysl. Tyto tři oblasti jsou dlouhodobě na prvních třech místech co do počtu ekonomických subjektů. Následující tabulka ukazuje počty ekonomických subjektů území MAS Aktivios v osmi nejpočetněji zastoupených odvětvích a porovnání tohoto počtu v roce 2014 s rokem 2008 a 2012.

Graf č. 7- Ekonomické subjekty na území MAS

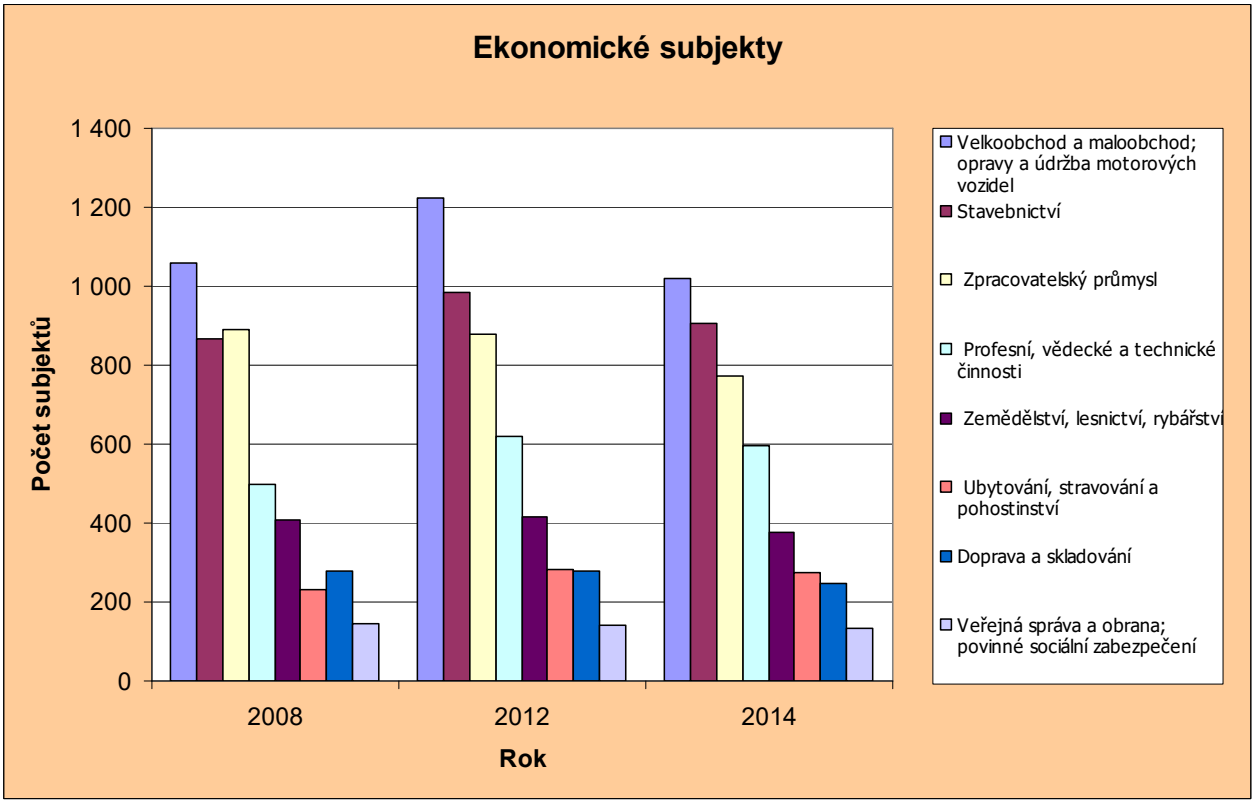

Od roku 2008 do roku 2012 vzrostl v území počet ekonomických subjektů v území MAS Aktivios o 858. Prakticky všechna sledovaná odvětví zaznamenala vzestup nebo je na stejné úrovni. Nejvíce subjektů přibylo v odvětvích Velkoobchod, maloobchod, opravy motorových vozidel, Stavebnictví a

Profesní, vědecké a technické činnosti.Po roce 2012 došlo naopak k poklesu počtu ekonomických subjektů, a to o 252.

Nejvýrazněji poklesl počet subjektů v odvětvích Velkoobchod, maloobchod, opravy motorových vozidel, kde je nyní méně ekonomických subjektů než v roce 2008. Mírný pokles nebo stagnace v počtu subjektů se však objevila u všech odvětví.

Následující tabulka ukazuje přehled právních forem ekonomických subjektů.

Tab. č. 37- Přehled právních forem ekonom. subjektů

rok	státní organizace	akciové společnosti	obchodní společnosti	družstva	Živnostníci	svobodná povolání	zemědělci	ostatní
2008	55	28	452	22	4 002	264	228	504
2012	57	29	557	20	4 699	347	183	522
2014	57	23	562	17	4 250	734	159	354

Lze říci, že situace v oblasti vzniku a zániku ekonomických subjektů v oblasti je různorodá. Stabilní je zejména u státních organizací. Kromě družstev a zemědělských podnikatelů, kterých v území ubývá, je spíše patrný nárůst ekonomických subjektů. Nejvýraznější nárůst byl za posledních 7 let u svobodných povolání, a to téměř trojnásobný.

2.10.4 Průmysl

Z hlediska základních charakteristik lze rozdělit průmyslovou tradici v regionech MAS Aktivios následovně. Jižní část území je tradičně zaměřena na zpracování nerostných surovin pro stavebnictví, které je zastoupeno zejména firmou Lassesberger a.s. (Chlumčany). Severní část MAS Aktivios je tradičně zaměřena na zpracování železných rud, které v regionu zastupují zejména Železárny Hrádek a.s. Vedle zpracovatelského průmyslu má v regionu i silné zastoupení automobilový průmysl.

Mezi významné zaměstnavatele regionu lze označit firmu International Automotive Components Group s.r.o. v Přešticích, která se specializuje na výrobu interiérů pro automobilový průmysl. Elektrotechnický průmysl je v regionech MAS zastoupen společnostmi FCT electronic czech s.r.o. (Letiny), zabývající se produkcí konektorů a kabelových systémů a VISHAY ELEKTRONIC spol. s r.o. (Přeštice), která vyrábí polovodiče a elektronické součástky.

Stavebnictví v regionu zastupuje firma OKAL CZ s.r.o., která staví nízkoenergetické dřevěné domy. Celkem v území v oblasti těžba a průmysl v roce 2014 působilo 1 051 ekonomický subjekt, v roce 2012 1 018 ekonomických subjektů a v roce 2008 to bylo 929 ekonomických subjektů. Je zřejmé, že počet ekonomických subjektů v oblasti průmyslu mírně narůstá. Následující graf ukazuje rozdělení průmyslových podniků v regionech MAS podle ekonomických činností v letech 2008, 2012 a 2014.

Graf č. 8 - Rozdělení průmyslových podniků v regionech MAS podle ekonomických činností

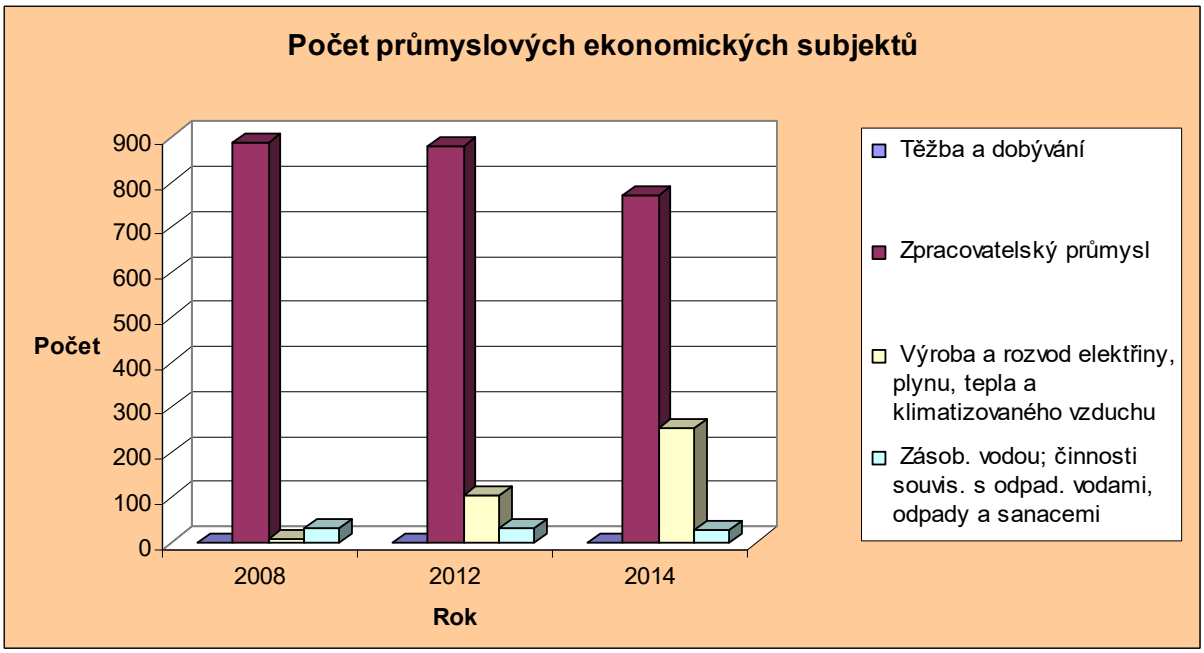

Zdroj: ČSÚ

V porovnání let 2008 a 2014 nejvíce zaujme nárůst subjektů v oblasti výroby a distribuce energií, vody a vzduchu, což může souviset s intenzivní bytovou a rodinnou výstavbou zejména v suburbánních regionech MAS a díky tomu zvyšující se poptávce po službách v této oblasti. Ostatní oblasti průmyslových činností jsou z hlediska počtu ekonomických subjektů celkem stabilní, výraznější pokles je vidět v počtu ekonomických subjektů ve zpracovatelském průmyslu a to zhruba o 14 %. Nejčastěji používaným nástrojem pro investice v průmyslové výrobě jsou v současné době využívány průmyslové zóny. V území MAS disponují průmyslovou zónou následující obce.

Tab. č. 38 –Průmyslové zóny na území MAS

Průmyslové zóny	
Přeštice	*zóna se nachází v západní části města a její rozloha je 26,5 ha. V současné době je obsazeno 6 ha. Do budoucna se nepočítá s rozšířením této průmyslové zóny.*
Hrádek u Rokycan	*v obci je v současné době připravena průmyslová zóna, jejíž rozloha je 35 ha. V současné době se řeší společně s obchvatem města i napojení dopravní zóny na dálnici D5.*
Blovice	*nová průmyslová zóna v Blovicích se rozkládá na pěti hektarech a v současné době čeká na první investory.*

Zdroj: Vlastní šetření k 31.12. 2014

Vedle výše uvedených obcí plánují výstavbu průmyslové zóny také Nezvěstice. Na základě uvedených faktů lze říci, že území MAS má prostory pro další průmyslové investory, nicméně limitem je v případě Přeštic, Blovic i Nezvěstic horší napojení na dálniční síť, což v souvislosti s širokou nabídkou volných kapacit průmyslových zón v kraji i širším regionu západních Čech, může hrát při poptávkách investorů zásadní roli.

2.10.5 Zemědělství a produkce potravin

Jak již bylo v textu uvedeno, většina území MAS patří historicky i v současnosti mezi nejvýznamnější zemědělské oblasti západu Čech.

V rostlinném zemědělství je území MAS orientováno zejména na pěstování pšenice, ječmene, brambor, řepky a kukuřice (na zeleno i na siláž). Živočišná zemědělství se soustředí především na chov skotu, prasat a drůbeže. Mezi největší zemědělské podniky v regionu určitě patří Zemědělská společnost Komorno a.s., Příkosická zemědělská a.s. a Lukrena a.s. Všechny tyto společnosti jsou i členy MAS Aktivios.

Marmelády a jablka od firmy Lukrena

Společnost Lukrena a.s. vyrábí dva produkty, které byly oceněny v rámci soutěže Regionální potravina Plzeňského kraje. Ocenění získala sušená jablka a hrušky z nebílovských sadů. Mezi další oceněné potraviny v rámci této soutěže patří i jablko odrůdy Julia, které pěstuje ve svých sadech společnost Alimex Nezvěstice a.s. a bůčková roláda, kterou vyrábí firma Jatky Blovice s.r.o.

Vedle zemědělské prvovýroby jsou v regionu MAS i další firmy, které jsou klíčovými hráči primárního sektoru v regionu i ČR. Mezi těmito firmami je tou nejvýznamnější určitě BOHEMIA SEKT, s.r.o. Starý Plzenec. Vedle výše uvedených velkých firem a společností působí samozřejmě v regionu drobní zemědělští podnikatelé či výrobci potravinových produktů, kteří tvoří primární cílovou skupinu MAS Aktivios.

Mezi v regionu hospodařící zemědělce patří např. Vladimíra Davídková (chov koní) z Blovic, Karin Hofmeisterová (ovocný sad) z Kakejcova, Farma u Valentů (ekologické zemědělství a agroturistika) z Nezvěstic či Zeten s.r.o. (nákup a prodej obilovin), Včelařství Sedláček v Příchovicích, výroba sýrů Česal z Vodokrt. V regionech MAS také aktivně působí regionální organizace Asociace soukromého zemědělství ČR, která pořádá pro místní zemědělce vzdělávací a informační akce a také se snaží upozorňovat na problémy soukromých zemědělců v regionu i ČR. Jednou z aktivit této organizace je i soutěž Farma roku, kde se vítězem v roce 2013 stala Galloway farma rodiny Vacíkových z Roupova. Z regionálních producentů je nutné také uvést Moštárnu a pivovar Radouš ze Šťáhlav. Mezi další zajímavé místní zemědělské či potravinářské subjekty určitě patří Bio farma Ptenínský mlýn (pastevní chov skotu), Plevňovský dvůr u Přeštic (chov nosnic a prodej vajec). Místní zemědělci mohou využít k prodeji svých výrobků/produktů Plzeňské farmářské trhy či farmářské trhy v Klatovech. V regionu MAS Aktivios jsou pak pořádány farmářské trhy v Blovicích. Důležitým odběratelem lokálních potravin v Plzeňském kraji je i Farmářský obchod s.r.o., který provozuje dvě prodejny místních produktů v Plzni a jeden v Klatovech. Vedle těchto prodejen pak provozuje tato společnost i e-shop. Lze tedy říci, že případní stávající i noví producenti či zemědělci mají celkem velkou možnost dostat svůj výrobek k zákazníkům z celého Plzeňského kraje.

Bio farma Ptenínský mlýn - pastevní chov skotu bez tržní produkce mléka. Od roku 2009 je farma zařazena do systému ekologického zemědělství.

Vedle chovu zemědělských zvířat a pěstování zemědělských rostlin se v posledních letech zemědělští podnikatelé zaměřují také na cestovní ruch. Mezi podnikatele v agroturistice můžeme určitě zařadit již dříve zmiňovanou Farmu u Valentů, která má v areálu svého statku kemp a půjčovnu kol. Mezi další podnikatele zaměřující se na agroturistiku je nutné zařadit Ranč Nevid, který se zabývá hipoturistikou.

2.10.6 Sociální podniky

Na území MAS Aktivios funguje pouze jeden subjekt splňující pravidla pro sociální podnik a to VK Radouš,s.r.o. ve Šťáhlavech. Jde o malý pivovar zabývající se výrobou piva a moštárnu s výrobou moštů a cideru. Cílem majitelů a provozovatelů pivovaru je, kromě výroby a prodeje, zaměstnávání znevýhodněných lidí se zdravotním postižením, vytvořit nevšední místo pro setkávání lidí a pořádání zajímavých kulturních a společenských akcí.

Ilgnerův Pivovar Radouš ve Šťáhlavech

2.10.7 Vzdělávání a školství

V regionu MAS Aktivios je 29 mateřských škol a jedna mikroškolka Čtyřlístek v Přešticích (činnost ukončena k 30.6.2015). Dvě mateřské školy jsou ve Starém Plzenci, tři v Přešticích. V území funguje 23 základních škol, z nichž 11 je neúplných. Dvě základní školy jsou v Blovicích (jedna z nich je základní škola speciální), Merklíně (i zde je jedna základní škola speciální) a Starém Plzenci (jedna ze dvou škol je neúplná). Kapacitu jednotlivých mateřských a základních škol i aktuální počty žáků znázorňuje následující tabulka.

Tab. č. 39 – Přehled mateřských a základních škol na území MAS a porovnání jejich kapacity s aktuálním počtem žáků k 31.12.2014

MŠ/ZŠ	aktuální počet žáků	kapacita	MŠ/ZŠ	aktuální počet žáků	kapacita
MŠ Blovice	127	127	**MŠ Mirošov**	77	85
ZŠ Blovice	526	650	**ZŠ Mirošov**	225	415
MŠ Borovy	28	28	**MŠ Nezvěstice**	90	90
MŠ Dobřív	37	38	**ZŠ Nezvěstice**	251	320
ZŠ Dobřív	64	105	**MŠ Oplot**	18	20
MŠ Dolní Lukavice	56	56	**MŠ Přeštice (Gagarinova)**	84	84
ŽS Dolní Lukavice	59	60	**MŠ Přeštice (Dukelská)**	188	188
			MŠ Skočice	24	24

			ZŠ Skočice	27	
MŠ Horšice	22	25	**ZŠ Přeštice**	869	1 200
ZŠ Horšice	31	60	**MŠ Příchovice**	28	38
MŠ Hrádek	103	130	**MŠ Příkosice**	23	23
ZŠ Hrádek	223	494	**MŠ Řenče**	28	28
MŠ Chlum	38	38	**ZŠ Řenče**	26	60
MŠ Chlumčany	75	75	**MŠ Seč**	28	30
ZŠ Chlumčany	207	350	**MŠ Starý Plzenec**	140	140
MŠ Chocenice	25	26	**MŠ Starý Plzenec (Sedlec)**	56	56
ZŠ Chocenice	20	26	**ZŠ Starý Plzenec**	255	500
MŠ Chválenice	26	26	**ZŠ Starý Plzenec (Sedlec)**	65	85
ZŠ Chválenice	24	60	**MŠ Šťáhlavy**	95	95
MŠ Letiny	33	40	**ZŠ Šťáhlavy**	88	150
ZŠ Letiny	81	200	**MŠ Štěnovice**	130	130
MŠ Losiná	50	50	**ZŠ Štěnovice**	348	450
MŠ Lužany	22	25	**MŠ Tymákov**	54	54
ZŠ Lužany	32	60	**ZŠ Tymákov**	57	80
MŠ Merklín	74	85	**ZŠ Veselá**	22	60
ZŠ Merklín	159	250	**MŠ Zdemyslice**	20	20

Zdroj: MŠMT

Z dat vyplývá, že naprostá většina mateřských škol je zcela naplněna a nedostatečný počet volných míst v mateřských školách je jedním ze zásadních problémů obcí MAS. V některých obcích mohou využít jako předškolní zařízení fungující hlídací centra, což je v rámci území MAS např. ve Ždírci a Žákavě.

Základní školy v území MAS zatím nemají problém s překročením kapacity, která je v současné době využita přibližně na 65%. Lze tedy předpokládat, že kapacita základních škol bude dostačující i po příchodu silnějších ročníků, které aktuálně způsobují přetlak v předškolních zařízeních.

Vedle již uvedených mateřských a základních škol jsou v regionu dvě školy speciální – Základní škola internátní v Blovicích (zřizovatel Plzeňský kraj) a Základní škola speciální Merklín (zřizovatel Diakonie). V Merklíně poskytují základní vzdělání aktuálně 32 žákům s mentálním postižením či pro děti s autismem. Kapacita zařízení je 65 žáků. V Blovicích je škola určená pro žáky s tělesným znevýhodněním. V současné době tuto školu navštěvuje 51 žáků (kapacita je 118). Obě školy disponují i internátem. Střední školství je v regionu MAS zastoupeno víceletým Gymnáziem Blovice a Střední školou zemědělskou Oselce, pod kterou je integrováno SOU zemědělské Blovice. Střední škola zemědělská na svém pracovišti v Blovicích otevírá obory související s potravinářskou výrobou a opravou strojů pro potravinářskou a živočišnou výrobu. Problémem gymnázia v

Blovicích byl nedostatek žáků, což byl i důvod, proč zřizovatel školy (Plzeňský kraj) uvažoval v nedávné minulosti o jejím sloučení s Gymnáziem Plzeň (Mikulášské náměstí).

Střední školství je v regionu MAS zastoupeno víceletým Gymnáziem Blovice a Střední školou zemědělskou Oselce, pod kterou je integrováno SOU zemědělské Blovice. Střední škola zemědělská na svém pracovišti v Blovicích otevírá obory související s potravinářskou výrobou a opravou strojů pro potravinářskou a živočišnou výrobu. Problémem gymnázia v Blovicích byl nedostatek žáků, což byl i důvod, proč zřizovatel školy (Plzeňský kraj) uvažoval v nedávné minulosti o jejím sloučení s Gymnáziem Plzeň (Mikulášské náměstí). Problém vyřešilo město Blovice, které poskytlo škole provozní dotaci, která umožnila gymnáziu přežít a v roce 2012 oslavit svých padesát let existence. V současné době navštěvuje školu 269 žáků (celková kapacita je 400).



Základní škola speciální Merklín

Vedle výše uvedených vzdělávacích zařízení fungují na území MAS Aktivios i tři základní umělecké školy v Blovicích, Přešticích a Starém Plzenci. Pobočka základní umělecké školy ve Stodě funguje v Merklíně a základní umělecká škola v Dobřanech provozuje svou pobočku ve Štěnovicích. V Blovicích funguje pobočka Dětského domova Nepomuk.

V příloze č. 14 je tabulka se záměry v oblasti předškolního a základního vzdělávání. Z těchto záměrů vyplývá, že jedním z největších problémů, které území MAS Aktivios v oblasti vzdělávání má, je technický stav budov a vybavení vzdělávacích zařízení. Z tohoto důvodu i v období 2014 – 2020 by se měla této oblasti věnovat pozornost.

2.11 Cestovní ruch

Zřícenina hradu Radyně ve Starém Plzenci

Obecně lze říci, že většina území MAS Aktivios nepatří mezi významné destinace cestovního ruchu. Výjimku tvoří určitě zámek Kozel, který patří mezi nejnavštěvovanější kulturní památky Plzeňského kraje. Nicméně i přes tento fakt má území MAS Aktivios z hlediska cestovního ruchu svůj potenciál. Tento potenciál se skrývá v krátkodobých (víkendových) návštěvnících, kteří preferují pěší či cyklistickou turistiku. Tomuto druhu nahrává turistické i cykloturistické napojení regionů MAS na Plzeň i dobrá dopravní dostupnost regionu z krajské metropole. Limitem je určitě špatná dopravní obslužnost o víkendech. Jak již bylo uvedeno dříve, mezi nejvýznamnější turistické atraktivity území patří národní kulturní památka zámek Kozel. Tato kulturní památka je součástí turisticky atraktivní destinace, která v sobě zahrnuje ještě Starý Plzenec (zříceninu hradu Radyně a Rotundu sv. Petra) či zříceninu hradu Lopata.

Výhodou této destinace je propojení s Plzní prostřednictvím turistických i cykloturistických tras, dobré vlakové spojení i dosah plzeňské městské hromadné dopravy. Přidanou hodnotou jsou i celkem široké možnosti stravování a ubytování ve Starém Plzenci i Šťáhlavech. Vedle pěší a cykloturistiky je tato lokalita využívána i pro kongresovou turistiku (Kozel) či svatební obřady (Kozel, Rotunda sv. Petra).



Druhou výraznou atraktivitou Staroplzenecka je zámek v Nebílovech, který spravuje Národní památkový úřad. Vedle prohlídky nabízí zámek i celou škálu výstav či koncertů, které činí z této atraktivity kulturní centrum regionu. Přidanou hodnotou je okolí zámku, kde mohou návštěvníci absolvovat výlet po místní naučné stezce. Limitem této turistické atraktivity je absence stravovacích zařízení či jiné místní ekonomické zhodnocení atraktivity zámku.

Nejvýznamnějším turistickým centrem Mirošovska je národní kulturní památka vodní hamr v Dobřívy, který spravuje muzeum Dr. Bohuslava Horáka v Rokycanech. Vedle architektonické atraktivity nabízí region také celou škálu turistických a cykloturistických tras. V Dobřívě a okolí lze navíc využít

dostačující nabídky stravovacích či ubytovacích kapacit (Hamrovka, Stará Hospoda, či U sv. Jana ve Skořicích).

Vedle výše uvedených turisticky nejatraktivnějších destinací jsou v území MAS další cíle, které mají z hlediska cestovního ruchu potenciál: Zámek Lužany, Muzeum jižního Plzeňska v Blovicích, Dům historie Přešticka, kostel Nanebevzetí Panny Marie v Přešticích, Motomuzeum Chlumčany, zřícenina hradu Vlčtejn. Velkým lákadlem a turistickým potenciálem s nedotčenou přírodou se stává nově zpřístupněná lokalita Brdy na Mirošovsku.

2.11.1 Infrastruktura cestovního ruchu

Důležitým impulsem pro udržitelný rozvoj cestovního ruchu je kvalitní infrastruktura, která nabízí návštěvníkům možnost kvalitně trávit svůj čas v regionu. Do turistické infrastruktury patří turistické, cykloturistické i hipoturistické trasy a stezky, ubytovací a stravovací kapacity a sportovní či kulturní zázemí pro návštěvníky regionů. Jedním z předpokladů rozvoje cestovního ruchu jsou informační centra v jednotlivých obcích regionu. V současné době jsou informační centra v Přešticích a Starém Plzenci:

- **Turistické informační centrum Města Přeštice** – během letní turistické sezóny má otevřeno každý den (o víkendech pouze v sobotu dopoledne a v neděli odpoledne). Po sezóně je centrum otevřené pouze ve všedních dnech a sobotu dopoledne.
- **Turistické informační centrum Starý Plzenec** – během letní sezóny má otevřeno celý týden. Mimo sezónu pak pouze ve všedních dnech.

Obě informační centra poskytují informace o turistických atraktivitách v okolí, prodávají či distribuují turistické informační materiály či známky, poskytují informace o jízdních řádech a prodávají vstupenky na kulturní akce. Staroplzenecké informační centrum provozuje také hrad Radyně a zpřístupňuje rotundu sv. Petra.

Obecně lze říci, že pro efektivní rozvoj cestovního ruchu je tato síť informačních center nedostatečná. Pro další rozvoj cestovního ruchu by bylo pozitivní zřízení dalších turistických informačních center (zejména na Blovicku a Mirošovsku).

V roce 2008 MAS získala finanční podporu od Plzeňského kraje v rámci Ekologických projektů na vybudování Naučné stezky Čertovo břemeno.

Cykloturistické, hipoturistické a turistické trasy

Vzhledem k tomu, že potenciál cestovního ruchu regionů MAS Aktivios tkví zejména v krátkodobém turistickém ruchu spojeném s turistikou (pěší, cyklo i hipo), je téma této podkapitoly pro oblast cestovního ruchu naprosto zásadní. V současné době lze říci, že většina obcí území MAS Aktivios je napojena na síť cykloturistických tras Plzeňského kraje. Z hlediska cykloturistických tras jsou výjimkou Borovy, Dolce, Nevid a Veselá. Z hlediska pěších turistických tras je situace horší. Zde lze říci, že přibližně třetina obcí MAS Aktivios není napojena na síť pěších turistických stezek.



Rozledna na návrší Kožich, asi 1 km SV od obce Libákovice. Vyhlídka nabízí rozhled po jižním Plzeňsku.

Důvodem je fakt, že tyto obce nenabízejí atraktivní prostředí pro pěší turistiku a turistické trasy vedou katastrálním územím těchto obcí, ale po cestách, které nabízejí turistům atraktivnější krajinu. Z hlediska cestovního ruchu je to ale problém, neboť je účelné přivést návštěvníky do obce a zde jim nabídnout stravovací kapacity či jiné atraktivity. V nastávajícím programovacím období plánují rozšíření sítě turistických a cykloturistických tras následující obce: Blovice, Kakejcov, Letkov, Nezvěstice, Příkosice a Řenče. Zkvalitnění stávajícího mobiliáře podél cykloturistických a turistických tras plánují např. obce Losiná a Netunice.

Na rozdíl od cykloturistiky a pěší turistiky je hipoturistika v celém Plzeňském kraji teprve na začátku svého vývoje. Plzeňský kraj, na rozdíl od většiny ostatních krajů ČR, není hlavním koordinátorem a iniciátorem rozvoje hipoturistiky v území, což znamená, že rozvoj tohoto druhu turistiky je v celém kraji (a tedy i v regionech MAS Aktivios) spíše záležitostí mikroregionů, MAS či jednotlivých podnikatelů a místních zájmových sdružení.

Na území MAS Aktivios jsou podle Klubu hipoturistiky Plzeňského kraje následující hipostanice, které poskytují návštěvníkům vlastní vyznačené hipotrasy, některé umožňují ubytování i ustájení a další služby:

- **Galloway farma (Roupov)** - ubytování, ustájení koní, dětská školička, trénování, pronájem jízdáren,
- **Ranč Nevid (Nevid)** - venkovní jízdárna, přeprava koní, zapůjčení lonže, sedlovna, kruhovka, průvodce jezdeckou stezkou, zaparkování přívěsu.

I přes to, že krajina většiny regionů MAS Aktivios je intenzivně zemědělsky využívána a prostupnost krajiny se stále zhoršuje (prostupná a atraktivní krajina je jednou z podmínek pro rozvoj hipoturismu), je třeba říci, že hipoturistika je jednou z potenciálních oblastí, kterou by se mohl rozvoj cestovního ruchu na území MAS Aktivios ubírat. Pro koordinovaný rozvoj hipoturistiky by bylo účelné vytvoření páteřních hipoturistických tras v rámci Plzeňského kraje. Na tyto trasy pak napojit regionální hipotrasy, které budou pak propojovat místní hipoturistické trasy a okruhy.

Zastavení u kaple Panny Marie. Kaple byla opravena a znovu vysvěcena v roce 2003 zásluhou Spolku pro záchranu historických památek na území Přešticka.

Vodní turistika

Díky tomu, že územím MAS Aktivios vedou dvě řeky, lze říci, že je zde i určitý potenciál pro rozvoj vodní turistiky. Tento potenciál skýtá zejména střední a dolní tok řeky Úhlavy, který je sjízdný po celou dobu vodácké sezóny. Střední a dolní tok měří od Janovic nad Úhlavou až po soutok s řekou Radbuzou přibližně 75 kilometrů, což umožňuje i vícedenní vodácké pobyty. Bohužel vodácký potenciál není doplněn odpovídající infrastrukturou (např. jediné tábořiště v území je Štěnovická tvrz), nejsou zde ani půjčovny lodí či raftů. Výjimku tvoří vodácký oddíl při KČT v Přešticích, který prostřednictvím MAS Aktivios získal prostředky na nákup lodí a v případě zájmu lodě zapůjčí. Nejedná se ovšem o půjčovnu lodí jako takovou. Pro další rozvoj vodní turistiky na Úhlavě by bylo vedle infrastruktury dobré zvýšit propagaci Úhlavy jako řeky pro vodní sporty. K zvýšení atraktivity této řeky by určitě přispělo zkvalitnění průplavnosti města Plzně a tím kvalitnější propojení na Berounku. Druhá řeka (Úslava), která teče regionem MAS Aktivios, velký potenciál pro vodáckou turistiku nenabízí. Řeka je sjízdná pouze několik dní v roce, což prakticky neumožňuje rozvoj vodního turismu, který by byl pro rozvoj cestovního ruchu v regionu nějak zásadní.

Ubytovací a stravovací zařízení

Nepostradatelným atributem pro rozvoj cestovního ruchu v regionu MAS jsou kvalitní a dostupné stravovací a ubytovací kapacity, které naplňují požadavky různých cílových skupin návštěvníků regionů MAS Aktivios. Následující tabulka ukazuje druhy ubytovacích zařízení na území MAS Aktivios v roce 2012 a 2014.

Tab. č. 40 - Druhy ubytovacích zařízení na území MAS

Obec	hotely/motely		penziony		turistické ubytovny		kempy/chatové osady		ostatní ubytovací zařízení	
	2012	2014	2012	2014	2012	2014	2012	2014	2012	2014
Bílovice	1	1	2							
Dobřív					2	2				
Dolní Lukavice			1	1						
Chválenice					1					
Horní Lukavice			1		1				1	
Letiny							1	1	1	1
Letkov			1	1						
Merklín	1		2	1						
Mirošov	1	1	1	1			1			
Nevid			1							
Nezvěstice							1			
Přeštice	2	2	8	3	1					
Raková			1							
Seč									1	
Skořice			1	1					1	
Starý Plzenec			2	2						
Šťáhlavy							1			
Štěnovice					1		1			
Celkem	**5**	**4**	**21**	**10**	**6**	**4**	**5**	**1**	**4**	**1**

Zdroj: ČSÚ

Lze říci, že v řešeném území není nabídka ubytovacích kapacit příliš široká a navíc za poslední dva roky poklesla. Výrazně ubylo zejména penzionů (o více než 50%) a kempů (zatímco v roce 2012 jich bylo 5, nyní funguje pouze 1). I tato skutečnost dokazuje, že v území MAS Aktivios není žádná významná turistická destinace pro dlouhodobé turistické pobyty.

Většina zařízení v území se orientuje na pěší turisty a cyklisty (zejména Mirošovsko a Staroplzenecko), kterým region nabízí možnosti náročných i méně náročných turistických a cykloturistických tras. Pro kvalitnější zázemí cyklo i pěším turistům v regionu chybí větší nabídka levnějších ubytovacích kapacit (kempy, chaty) v přírodně zajímavých lokalitách či nouzová tábořiště podél cyklistických a turistických tras. V tomto dokumentu nelze uvést podrobné údaje o návštěvnosti a kapacitě jednotlivých zařízení, neboť většina zařízení tyto údaje (jako důvěrné) neuvádí - tudíž by statistiky v této oblasti byly velmi zkreslené.

Graf č. 9 – Počet ubytovacích zařízení na území MAS

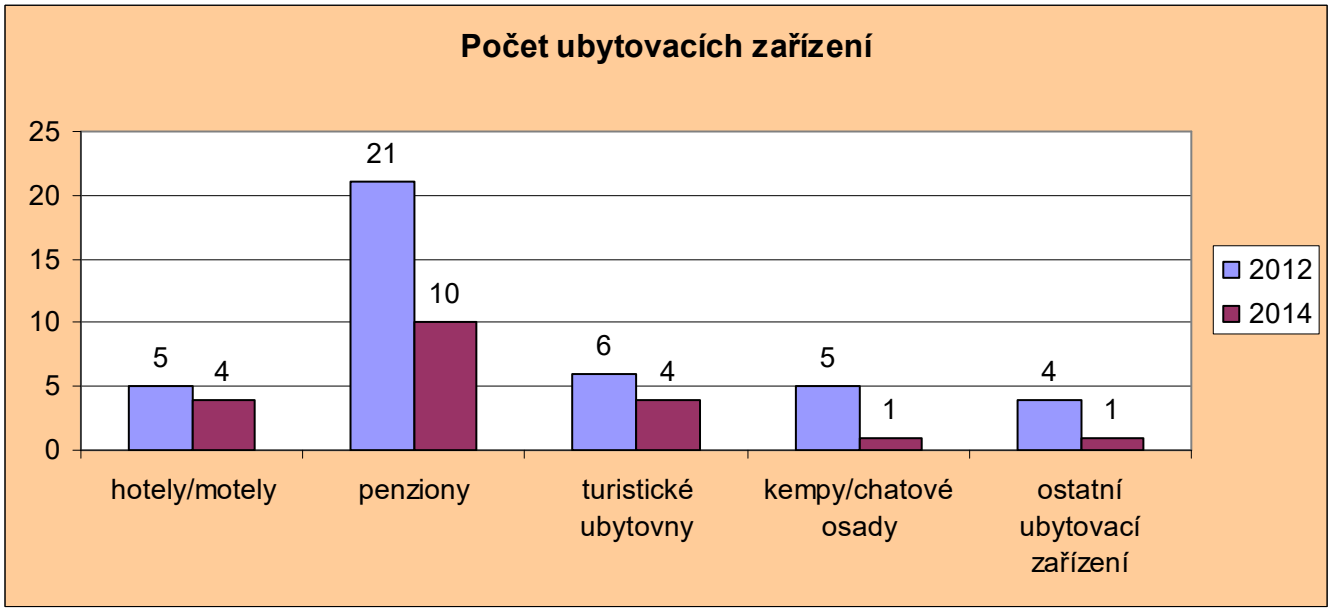

Zdroj: Vlastní šetření k 31.12.2014

Pozitivním faktem je, že ve většině obcí regionu jsou restaurace či místní hospody. Výjimkou jsou pouze obce Bolkov, Kakejcov, Mokrouše, Štěnovický Borek, Trokavec, Tymákov, Únětice, Vísky a Vlčí. Méně pozitivním faktem z hlediska cestovního ruchu je, že (zejména v menších obcích) mají hospody omezenou otevírací dobu a nenabízejí téměř žádnou možnost stravování.

Kulečníková společnost v nezdickém hostinci U Trnků.

Problémem malých venkovských hospod je také to, že často nelze najít dlouhodobého nájemce, který by hospodu v obci provozoval. Což znamená, že v některých obcích jsou tato zařízení dlouhodobě zavřená, neboť chybí vhodný provozovatel. Nicméně i přes to jsou v regionu

stravovací zařízení, která poskytují návštěvníkům MAS Aktivios kvalitní služby. Ty nejzajímavější z nich jsou součástí níže uvedené tabulky.

Tab. č. 41 – Stravovací zařízení na území MAS

obec	zařízení
Blovice	pizzerie Lucie, restaurace Gurmán, Panský dům, restaurace U nádraží
Buková	Hospoda Ve škole
Dobřív	Stará hospoda, U Koruny
Chlumčany	Motorest Chlumčany
Hrádek	Hrádecká hospoda
Letiny	Pivovar Letiny
Merklín	hostinec Kohout, penzion U Josefa
Mirošov	Zámecká restaurace, restaurace a hotel Na statku
Přeštice	hotel Spolkový dům, pizzerie Galaxy, pizzerie Venezia Tali, hotel Sport, , Dirty Burger Přeštice, Cukrárna V Háječku
Příchovice	restaurace
Raková	restaurace Kulturní dům Raková
Starý Plzenec	restaurace a hotel Pod Radyní, restaurace Na jízdárně, Staroplzenecká restaurace, restaurace Pizza Český dvůr
Šťáhlavy	Bezejmenná čajovna Šťáhlavice, Pizza Music Bar Zámecká
Štěnovice	restaurace Modrý klokan
Vlčtejn	restaurace Na Vlčtejně
Ždírec	Ždírecká hospoda

Zdroj: Vlastní šetření k 31.12.2014

Volnočasová zařízení

Vedle ubytovacích a stravovacích kapacit je důležité také zmapovat možnosti trávení volného času pro návštěvníky regionu. Kulturní zařízení či historické atraktivity již byly zmiňovány v předchozích kapitulách. V této kapitole proto budou popisována spíše zařízení, která slouží k aktivnímu (sportovnímu) trávení volného času.

Pro letní sezónu jsou zejména důležité možnosti koupání. Území MAS Aktivios nabízí koupaliště či nádrže v Blovicích (přírodní), Bukové (přírodní), Chlumu (umělé), Letiny (umělé), Merklín (přírodní), Lužany – části Dlouhá Louka a Zelené (umělé), Ptenín (umělé), Roupov (umělé), Řenče (umělé), Soběkury (umělé), Střížovice (umělé), Letkov (umělé), Lhůta (umělé), Losiná (umělé),

Přeštice (přírodní), Nezvěstice (umělé) a Starý Plzenec (umělé). Stav většiny výše uvedených nádrží či koupališť není dobrý a z hlediska cestovního ruchu tato zařízení v současné době nejsou zajímavá. Z výše uvedeného výčtu je nutné v souvislosti s cestovním ruchem upozornit zejména na přírodní koupaliště v Blovicích. Tento přírodní koupací biotop byl otevřen v roce 2014 a je využíván návštěvníky z celého širšího regionu jižního Plzeňska i Plzně. Toto přírodní koupaliště určitě lze zařadit mezi regionálně významné atraktivity cestovního ruchu.

Nabídka dalších sportovních atrakcí v území MAS Aktivios není příliš široká. Sportovní vyžití nabízí multifunkční sportovní areály v Blovicích a Dobřívě či tenisový areál v Merklíně. Starý Plzenec, Blovice, Merklín a Přeštice mají k dispozici bowlingové kluby. Pro náročnější klientelu je k dispozici golfové hřiště v bezprostřední blízkosti zámku Kozel. V tomto areálu je k dispozici i hřiště na minigolf. Jediná půjčovna kol na území MAS je ve Šťáhlavech.

3 SWOT ANALÝZA

Jak již bylo uvedeno v úvodu tohoto strategického dokumentu, první návrh SWOT analýzy území MAS Aktivios vznikl již na veřejném setkání dne 11. 11. 2010. Další aktualizace SWOT analýzy pak proběhla na základě série veřejných projednání (kulatých stolů) s názvem Jak se žije na Blovicku/Mirošovsku/Přešticku/Staroplzenecku, které proběhly v dubnu 2013. Finální podoba SWOT analýzy vznikla pak na základě zpracované socioekonomické analýzy území a analýzy problémů a potřeb MAS Aktivios v roce 2014.

Silné stránky	***Slabé stránky***
Velké množství hodnotných kulturních památek	*Zdevastovaná cestní síť (polní cesty)*
Sportovní zázemí, volnočasové aktivity pro děti	*Hospodaření s vodou v krajině*
Fenomén krajiny – lesy, řeky (specifičnost)	*Obecní finance na obnovu a provoz infrastruktury*
Bohatá historie území	*Chybí péče o mladé lidi (volnočasové aktivity)*
Zachovalé tradice	*Technický stav prostor pro sport a relaxaci*
Kvalitní myslivecká sdružení	*Chybí provázanost domácí zdravotní a sociální péče + kapacita a plošná dostupnost sociálních služeb*
Kvalitní zemědělská půda	*Špatná průchodnost krajiny a zaniklá tradiční cestní síť*
Nízká nezaměstnanost	*Špatný stav infrastruktury*
Čisté řeky	*Absence zpracovatelského průmyslu*
Aktivní mikroregiony a spolupráce mezi nimi	*Podmínky pro prevenci sociálně patologických jevů*
Bohaté kulturní zázemí	*Propagace regionu*
Slavné osobnosti	*Provádění cyklotras po nevhodných komunikacích*
Zachovalé životní prostředí	*Zánik prostranství pro matky s dětmi a pro setkávání lidí obecně*
Malé průmyslové znečištění	*Vandalství*
Dopravní propojení do centra Plzeňského kraje	*Špatný stav velkých objektů - kulturních památek*
Relativně nízký věk obyvatel	*Velké množství sakrálních památek ve špatném stavu*
Občanská vybavenost i v malých sídlech	*Nadměrná doprava – chybí obchvaty sídel*
Přibývají mladí lidé	*Velké opuštěné zemědělské objekty*
Dostupnost zdravotnictví	*Nárůst heren a úbytek tradičních hospod*
Bohatá spolková činnost	*Zábor zemědělské půdy pro fotovoltaiku*
Kvalitní dobrovolní hasiči (práce s dětmi)	*Nekoncepční řešení veřejných prostranství a urbanistiky obecně*
Internetizace regionu	*Neudržovaná krajina*
Internetizace knihoven ve všech obcích	*Nepřístupné kulturní památky*
	Vytápění tuhými palivy
	Neobydlené domy v centrech obcí
	Tranzitní území
	Malá nabídka pro návštěvníky regionu
	Nabídka ubytování
	Úbytek obyvatel v malých obcích
	Nabídka pracovních rekvalifikací
	Vysoké ceny nemovitostí
	Odliv pracovních sil do Plzně a utrácení financí v Plzni
	Málo možností koupání v přírodě
	Nízká úroveň pohostinství
	Úbytek tradičních obchodů, řemesel a služeb
	Špatná kvalita silnic
	Ztráta atmosféry obcí a unifikovaná zástavba

	Stárnutí populace v malých obcích a obcích vzdálenějších od páteřních komunikací *Jazyková bariéra v rámci přeshraniční spolupráce* *Špatná komunikace v rámci MAS (mimo samosprávu)* *Bezbariérové přístupy do veřejných prostor*

Příležitosti	***Hrozby***
Obnova tradiční sítě cest *Rozvoj péče o krajinu* *Lepší hospodaření s vodou v krajině (mokřady, rybníky)* *Větší otevření církví společnosti (regionu)* *Obnova památek* *Rozvoj sociálních služeb (domácí péče + vyšší kapacita pobytových)* *Rozvoj cestovního ruchu zejména agroturistiky* *Podpora zpracovatelského průmyslu a místního prodeje* *Vzdělávání a poradenství ve finanční oblasti* *Podpora žen po mateřské dovolené* *Rozvoj základní infrastruktury cestovního ruchu* *Prodej ze dvora, farmářské trhy, bedýnkování* *Podpora dobrovolnictví* *Údržba vodních prvků* *Podpora místního podnikání* *Využívání vhodných podpor pro všechny typy organizací* *Intenzivnější práce s nezaměstnanými* *Zefektivnění propagace území* *Podpora a vytvoření podmínek pro práci s mládeží* *Rozvoj středního i učňovského školství – propojení s místním podnikáním* *Zlepšení územního plánování* *Vzdělávání samosprávy* *Národní a mezinárodní spolupráce* *Komplexní pozemkové úpravy* *Brdy* *Poloha území MAS* *Blízkost Plzně* *Vstupní brána na Šumavu* *Dotační podpora ve všech oblastech*	*Úbytek tradičních morálních hodnot* *Neúměrná administrativa při žádání o dotace* *Další devastace půdy a krajiny* *Slabé nástroje samosprávy při správě obce – při povolování nové výstavby* *Současné nastavení rozpočtového určení daní pro malé obce* *Rostoucí administrativa* *Administrativní překážky pro podnikání* *Stárnutí populace a odliv lidí do měst* *Přísné normy* *Ztráta chuti něco změnit (vandalismus)* *Úbytek příležitostí pro bydlení v malých obcích* *Přesun podnikání do velkých sídel* *Nejsou prostředky na předfinancování projektů* *Dopady odluky církve od státu v oblasti sociálních služeb* *Úbytek financí* *Špatná komunikace Plzeňského kraje ve směru k venkovským obcím (neochota)* *Malý zájem o věci veřejné* *Nevrácený historický majetek*

4 ANALÝZA PROBLÉMŮ A POTŘEB

Cílem této kapitoly je definovat témata, jevy a problémy, které jsou důležité pro další udržitelný rozvoj regionů MAS Aktivios. Potřeby a problémy území jsou pak východiskem pro SWOT analýzu území.

4.1 Územní plánování

Územní plánování je jedním ze základních nástrojů udržitelného rozvoje jednotlivých obcí. Z hlediska zásad územního rozvoje Plzeňského kraje a územně analytických podkladů ORP Blovice, Plzeň, Přeštice a Rokycany lze území MAS Aktivios rozdělit na několik oblastí, které nabízejí specifický potenciál rozvoje (v závislosti na povaze i poloze daných regionů). První z těchto částí je suburbánní zóna města Plzně, kterou tvoří celé Staroplzenecko a severní část Přešticka. V rámci této zóny je stále ještě potenciál v rozvoji bytového bydlení i rozvoje podnikatelských či obslužných zón. Staroplzenecko (Rozvojová oblast Plzeň) má potenciál v rozvoji jednodenní rekreace obyvatel Plzně (přírodně i kulturně atraktivní území). Druhou část tvoří Mirošovsko (Rozvojová zóna Rokycany), kde potenciál nabízí vytvoření funkčních vazeb na dálnici D5 a v souladu s nimi pak následně posílení a rozvíjení obytné, obslužné i výrobní funkce území. Specifickou oblastí jsou pak Brdy, jejichž část zasahuje do území MAS. Zde je potenciál v oblasti cestovního ruchu v přímé návaznosti na území vojenského újezdu Brdy (v souladu s ochranou životního prostředí). Poslední částí je Blovicko (Rozvojová osa Plzeň – Nepomuk – hranice kraje) a jižní část Přešticka (Rozvojová osa Plzeň – Klatovy – hranice SRN), což je území, které má další potenciál v posílení obytné funkce a rozvoji podnikatelských aktivit v souladu se zachováním tradičního venkovského vzhledu území a ochranou životního prostředí.

4.2 Rozvojová území

Na území MAS Aktivios existuje několik lokalit, jejichž rozvoj či obnova přispěje nejenom k rozvoji daného území ale bude mít pozitivní efekt pro rozvoj celého mikroregionu či regionu MAS.

4.2.1 Zanedbané plochy

Zanedbané areály a plochy v území MAS Aktivios souvisí zejména se zemědělskou činností. V souvislosti s celkovou transformací zemědělství v devadesátých letech minulého století došlo k zániku mnoha místních zemědělských družstev, což mělo za následek zvyšování počtu opuštěných zemědělských areálů, které se postupem času staly nejenom urbanistickou, ale zejména ekologickou hrozbou regionů daných obcí. Mnohé z těchto areálů jsou dodnes uváděny jako potenciální riziko kontaminace pozemních či povrchových vod (viz kap. životní prostředí).

Z územně analytických podkladů ORP či z územních plánů jednotlivých členských obcí MAS vyplývá, že mezi záměry obcí patří nové hospodářské využití těchto zemědělských areálů. O tomto záměru uvažují obce Jarov, Žákava, Dolní Lukavice, Horní Lukavice, Kbel (Nová Ves, Malinec), Netunice, Nezbavětice, Nezvěstice, Nezdice, Řenče, Týniště a Skořice. Nevyužívaných průmyslových ploch či objektů v území MAS mnoho není.

Tento problém je aktuální hlavně ve městě Hrádek u Rokycan, kde se nachází mnoho bývalých nevyužívaných či jen částečně využívaných areálů souvisejících s hutní a železářskou minulostí města. V aktuálním územním plánu města je záměr stanovit podmínky pro využití těchto areálů. V rámci územního plánu jsou tyto areály vymezeny jako plochy výroby a skladování. Další nezemědělskou nevyužívanou lokalitou je areál bývalého lihovaru v obci Merklín. Velkým limitem pro konverzi výše uvedených ploch a areálů jsou vysoké finanční náklady spojené s potřebnými stavebními i technickými změnami těchto areálů.

Tento problém zvýrazňuje ještě fakt, že v regionu MAS i v blízkém okolí je stále dostatečná nabídka lokalit pro podnikatele i průmyslové investory.

4.2.2 Památkové zóny

Na území MAS Aktivios se nachází dvě venkovské památkové zóny Dobřív a Tymákov. Jak již bylo uvedeno v kapitolách Kulturní dědictví a Cestovní ruch, tak nejznámější památkou vesnické památkové zóny Dobřív je vodní hamr. Další kulturní památky této zóny tvoří místní venkovské usedlosti, Švédský most, sochy sv. Barbory a sv. Jana Nepomuckého a zájezdní hostinec.

Tato venkovská památková zóna patří v rámci Plzeňského kraje mezi významné turistické cíle. Návštěvníci této obce mohou využít místní ubytovací i stravovací kapacity. Vedle prohlídky vodního hamru lze také v obci navštívit Pamětní síň Jindřicha Mošny. Okolí obce navíc nabízí přírodně atraktivní cíle pro pěší turistiku i cykloturistiku (přírodní park Trhoň). Další potenciál v rámci cestovního ruchu může nabídnout další zpřístupnění Vojenského újezdu Brdy.

Tymákov – Poubův statek č.p. 58

Mezi nejvýznamnější akce, které propagují tuto destinaci určitě patří Hamernický den, který se každoročně koná třetí květnovou sobotu. V budoucnu by se měla určitě zlepšit internetová

propagace této venkovské památkové zóny, která v současné době není kvalitní (z hlediska poskytovaných informací i atraktivity).

Vesnická památková zóna v Tymákově se nachází v jiném postavení, než zóna v Dobřívě. V současné době tato vesnická zóna vedle své hlavní funkce (tedy ochrany památkově cenných území) obci ani regionu nic dalšího nepřináší. I když se obec nachází v blízkosti Plzně, se kterou je propojena prostřednictvím turistických a cykloturistických tras, tak Tymákov určitě není v současné době vyhledávaným turistickým cílem. V obci nefunguje žádná restaurace ani penzion, který by mohl nabídnout návštěvníkům kvalitní občerstvení či ubytování. Nicméně právě již avizovaná blízkost Plzně i propojení na další turisticky atraktivní destinace (Starý Plzenec, Kozel) vytváří určitý potenciál pro využití této zóny pro denní rekreaci Plzeňanů. Je však důležité zde vytvořit zázemí pro návštěvníky a zahájit efektivní propagaci této venkovské památkové zóny.

4.2.3 Rekreační zóny

V rámci území MAS Aktivios se nenachází žádné nadregionálně významné rekreační zóny. Turisticky atraktivní destinací je určitě Starý Plzenec. V této lokalitě se nacházejí významné kulturní památky v regionu (hradiště Hůrka, hrad Radyně a blízkost zámku Kozel), což z této lokality činí atraktivní turistický cíl. Díky turistickým a cykloturistickým trasám i dobrému dopravnímu spojení je tato lokalita vyhledávaná pro krátkodobé turistické výlety Plzeňanů. Velký potenciál v oblasti cestovního ruchu v sobě má nově zřízená Chráněná krajinná oblast Brdy, která byla ustanovena začátkem roku 2016. Severní část území MAS Aktivios tvoří hranici této nově zřízené CHKO a může se v blízké budoucnosti stát zázemím pro návštěvníky, kteří tuto oblast budou vyhledávat.

Cílem MAS Aktivios by mělo být zkvalitnění infrastruktury a služeb pro návštěvníky výše uvedených regionů a zvýšit tak přínosy cestovního ruchu pro rozvoj regionu.

4.3 Lidský potenciál

Nezbytným atributem rozvoje území MAS Aktivios je ochota resp. schopnost místních obyvatel zapojit se do realizace tohoto strategického dokumentu resp. do rozvoje svého regionu. Pod touto participací na rozvoji je zahrnut potenciál místního občanského sektoru být partnerem či iniciátorem aktivit související se zkvalitňováním života v regionu či rozvíjením kulturního a společenského dění. Dále sem také patří ochota i schopnost podnikatelského sektoru spolupracovat na zlepšování podnikatelského klimatu v regionech MAS i na zkvalitňování služeb místnímu obyvatelstvu a návštěvníkům území. V neposlední řadě je nutné zmínit také místní samosprávu, která by měla iniciovat občanskou i podnikatelskou aktivitu ve svých obcích a regionech.

Následující tabulka obsahuje popis možností/schopností jednotlivých složek obyvatel MAS Aktivios podílet se na realizaci tohoto strategického dokumentu.

Tab. č. 42 – Potenciál lidských aktérů v území MAS

Aktéři	Potenciál
Managament mikroregionů	*Schopnost iniciovat projekty regionálního charakteru, které propojují jednotlivé obce, občanský a neziskový sektor.*
Neziskové organizace	
myslivecká, hasičská a rybářská spolky	*Tato sdružení jsou prakticky ve všech obcích. Vedle své hlavní činnosti jsou také významným (a někde i jediným) iniciátorem kulturního a společenského dění v obci. Potenciál těchto aktérů tkví mimo jiné v dobrovolné práci na kulturních, sportovních i environmentálních aktivitách obce. Důležitou složkou aktivit těchto spolků je i nabídka volnočasových aktivit pro dospělé a děti.*
sportovní kluby/spolky či kulturní spolky (ochotnické a folklorní spolky) a volnočasové spolky	*Stejně jako v předchozím případě se tato sdružení či kluby nacházejí ve většině obcí MAS Aktivios. I tato sdružení jsou hlavními aktéry kulturního, sportovního a volnočasového života v obcích regionů MAS. Jejich hlavní potenciál je v dobrovolnické činnosti i schopnosti aktivizovat místní obyvatelstvo.*
environmentální spolky a spolky za místní rozvoj	*Těchto sdružení je v regionu MAS málo, nicméně i tak jsou pro další činnost MAS velmi důležitá. Iniciují často místní projekty v oblasti udržitelného rozvoje obcí a péče o životní prostředí. Potenciál těchto aktérů tkví v jejich odborném zázemí nebo schopnosti oslovit místní obyvatele. Nezastupitelnou roli hrají i v EVVO zaměřeném na dospělé i děti.*
poskytovatelé sociálních služeb (nejde pouze o neziskové organizace, poskytovateli jsou i obce a podnikatelské subjekty)	*V této skupině se jedná o všechny organizace, které poskytují sociální služby na území MAS Aktivios, tedy i o ty, které mají sídlo mimo území MAS. Všechny tyto subjekty jsou důležitým stavebním kamenem pro naplňování cílů SCLLD v sociální oblasti. Potenciálem této skupiny aktérů je jejich odbornost a znalost sociální problematiky v území MAS. Důležitým nástrojem pro aktivizaci i práci s touto skupinou aktérů jsou KPSS.*
církve	*Jsou v regionech MAS Aktivios nositelem nejenom duchovních a kulturních hodnot občanských komunit jednotlivých obcí, ale také jsou poskytovateli sociálních služeb a služeb následné péče. Tato skupina aktérů je tedy důležitá zejména v péči o sakrální kulturní dědictví, utváření kulturního a duchovního klimatu v obcích MAS a sociální oblasti. Velký potenciál tkví zejména ve znalosti místního prostředí, důvěryhodnosti, schopnosti aktivizovat obyvatele k dobrovolnické práci v kulturní a sociální oblasti.*
Podnikatelské subjekty	
zemědělští a lesničtí podnikatelé	*I přes to, že zemědělských podnikatelských subjektů v území MAS Aktivios ubývá, jsou nezastupitelnou skupinou aktérů pro naplňování cílů SCLLD zejména v oblasti péče o krajinu a posilování ekonomické soběstačnosti regionu. Důležitým prvkem*

	pro aktivizaci a spolupráci s touto skupinou aktérů je velmi aktivní místní organizace Asociace soukromého zemědělství, prostřednictvím které může MAS spolupracovat a komunikovat se zemědělskými subjekty i mimo svou členskou základnu.
podnikatelé v cestovním ruchu	*I přes to, že cestovní ruch netvoří v současné době podstatnou složku hospodářství regionu, je tato skupina aktérů pro naplňování cílů SCLLD důležitá. Aktivity a projetky, jejichž cílem je zvyšování atraktivity území pro návštěvníky regionu musí být připravovány a řešeny s touto skupinou aktérů, protože právě tito aktéři přinášejí ekonomické zhodnocení těchto projektů. K aktivizaci a zkvalitnění spolupráce s touto skupinou aktérů může pomoci vytvoření integrovaného společného systému propagace území pro území MAS Aktivios.*
místní producenti a řemeslníci	*Vzhledem k zemědělské tradici území je v regionech MAS Aktivios tato skupina aktérů relativně početná a část z nich je napojena na MAS Aktivios díky realizaci předchozích programů typu LEADER. Důležitým nástrojem pro aktivizaci této skupiny aktérů bude realizace projektů a aktivit zaměřených na zvyšování možnosti prodeje jejich produktů (prodej ze dvora, bedýnkování, farmářské trhy). Potenciál této skupiny tkví také ve zvýšení atraktivity regionu pro potenciální návštěvníky.*
Ostatní	
učitelé či lektoři ze vzdělávacích zařízení (MŠ, ZŠ, SVČ, ZUŠ)	*MAS Aktivios dlouhodobě spolupracuje se školami a dalšími vzdělávacími zařízeními v oblasti environmentálního, regionálního, sociálního a občanského vzdělávaní. V této tradici bude MAS i nadále pokračovat. Důležité je také spolupracovat v oblasti realizace mikroregionálních strategií v oblasti školství, které vznikly prostřednictvím národního projektu Podpora meziobecní spolupráce.*

Zdroj: Vlastní šetření

Všechny výše uvedené skupiny aktérů pomohou MAS Aktivios realizovat aktivity a projekty naplňující cíle a vizi SCLLD.

4.4 Oblasti rozvoje území

Prostřednictvím socio-ekonomické analýzy území MAS Aktivios a prostřednictvím diskuse v území MAS byly vydefinovány následující oblasti rozvoje:

Sociální oblast

V této oblasti rozvoje území jsou dvě zásadní rozvojová témata – snížení resp. udržení nízké nezaměstnanosti a zkvalitnění sociálních a následných služeb. I přes to, že regiony MAS Aktivios mají v porovnání s krajskými i národními hodnotami podprůměrnou nezaměstnanost, je v řešeném území další prostor pro realizaci aktivit a projektů, které pomohou k dalšímu snižování nezaměstnanosti či alespoň k podpoře zaměstnanosti u skupin obyvatelstva,

které jsou na trhu práce rizikové. V rámci podpory zaměstnanosti je tedy důležité rozvíjet a zkvalitňovat nabídku brigád či zkrácených úvazků, podpořit rozvoj sociálního podnikání, zlepšit podmínky pro místní podnikatele a realizovat aktivity, které umožňují sladit rodinný a profesní život. V rámci dalšího zkvalitňování sociální infrastruktury a sociálních služeb je důležité se zaměřit zejména na služby pro seniory, osoby sociálně vyloučené či sociálním vyloučením ohrožené, sociální bydlení a dostupnost lékařské péče. Nicméně nelze vynechat ani podporu dalšího rozvoje služeb pro zdravotně znevýhodněné obyvatele. Pro zkvalitnění sociálního klimatu je také potřebné rozvíjet oblast prevence sociopatologických jevů u všech věkových skupin obyvatel MAS Aktivios.

SWOT analýza oblasti rozvoje území – Sociální oblast

Silné stránky	***Slabé stránky***
Nízká nezaměstnanost *Relativně nízký věk obyvatel* *Občanská vybavenost i v malých sídlech* *Dostupnost zdravotnictví*	*Chybí péče o mladé lidi (volnočasové aktivity)* *Chybí domácí zdravotní a sociální péče + kapacita a plošná dostupnost sociálních služeb* *Chybí denní stacionáře a odlehčovací a asistenční služby, zařízení pro poradenské služby* *Podmínky pro prevenci sociálně patologických jevů* *Vandalství* *Nárůst heren a úbytek tradičních hospod* *Úbytek obyvatel v malých obcích* *Nabídka pracovních rekvalifikací* *Vysoké ceny nemovitostí* *Odliv pracovních sil do Plzně a utrácení financí v Plzni* *Stárnutí populace v malých obcích a vzdálenějších od páteřních komunikací* *Bezbariérové přístupy do veřejných prostor* *Chybí startovací byty pro mladé rodiny, nízkoprahová centra pro mládež,*

Příležitosti	***Hrozby***
Větší otevření církví společnosti (regionu) *Rozvoj sociálních služeb (domácí péče + vyšší kapacita pobytových)* *Vzdělávání a poradenství ve finanční oblasti* *Podpora žen po mateřské dovolené* *Podpora dobrovolnictví* *Intenzivnější práce s nezaměstnanými* *Podpora a vytvoření podmínek pro práci s mládeží* *Rozvoj středního i učňovského školství – propojení s místním podnikáním*	*Stárnutí populace a odliv lidí do měst* *Úbytek příležitostí pro bydlení v malých obcích* *Ztráta chuti něco změnit (vandalismus)* *Dopady odluky církve od státu v oblasti sociálních služeb* *Malý zájem o věci veřejné* *Finance* *Legislativa*

Příroda a krajina

Obsahem této oblasti rozvoje území je zkvalitňování péče a ochrany místního přírodního prostředí. I přes to, že je krajina MAS dlouhodobě ovlivňována intenzivní zemědělskou činností, tak se zde vyskytuje relativně velké množství maloplošně chráněných území. Důležité tedy bude dále zkvalitňovat péči o tato území a zároveň také hledat možnosti, jak tato území využít ke zvýšení atraktivity regionů MAS pro cestovní ruch.

Vzhledem k již uvedené zemědělské činnosti je nutné realizovat opatření, která zvýší prostupnost krajiny a zároveň zvýší její retenční schopnost a sníží rizika povodní a vodní eroze. Potenciál rozvoje v této oblasti je také v intravilánech obcí, kde je nutné se zaměřit na snižování škodlivých imisí, dopravního zatížení a energetické náročnosti budov. Důležitým tématem této kapitoly je také nakládání s odpady, zejména těmi, jejichž původcem je obec a zamezování vzniku černých skládek, což je stále palčivý problém regionů MAS. Součástí této rozvojové oblasti je i podpora Environmentálního vzdělávání, výchovy a osvěty zaměřené na všechny oblastí problematiky péče o životní prostředí.

SWOT analýza oblasti rozvoje území – Příroda a krajina

Silné stránky	***Slabé stránky***
Fenomén krajiny – lesy, řeky (specifičnost) *Kvalitní myslivecká sdružení* *Kvalitní zemědělská půda* *Čisté řeky* *Zachovalé životní prostředí* *Malé průmyslové znečištění*	*Hospodaření s vodou v krajině* *Zdevastovaná cestní síť (polní cesty)* *Absence zpracovatelského průmyslu* *Špatná průchodnost krajiny a zaniklá tradiční cestní síť* *Velké opuštěné zemědělské objekty* *Zábor zemědělské půdy pro fotovoltaiku* *Nekoncepční řešení veřejných prostranství a urbanistiky obecně* *Vytápění tuhými palivy* *Málo možností koupání v přírodě* *Neudržovaná krajina*

Příležitosti	***Hrozby***
Obnova tradiční sítě cest *Rozvoj péče o krajinu* *Lepší hospodaření s vodou v krajině (mokřady,*	*Další devastace půdy a krajiny*

rybníky) *Údržba vodních prvků* *Zlepšení územního plánování* *Vzdělávání samosprávy* *Komplexní pozemkové úpravy* *Brdy*	

Kulturní dědictví

Lze říci, že území MAS Aktivios disponuje řadou kulturně historických atraktivit. Od začátku devadesátých let je problematika obnovy a péče o kulturní dědictví jednou z priorit obcí regionů MAS Aktivios. Proto lze v současné době říci, že stav kulturního dědictví v regionu se zlepšuje. I přes tento fakt by mělo zůstat toto téma jednou z priorit MAS. Vedle obnovy nemovitého i movitého kulturního dědictví je nutné se více zaměřit na využívání kulturních památek a zkvalitnění jejich interpretace pro návštěvníky regionu (muzea, naučné stezky, apod.).

Součástí kulturního dědictví regionu jsou i místní a regionální tradice, jejichž uchování a rozvíjení je naprosto zásadní podmínkou pro kulturní, duchovní či společenský život v regionu. Je nutné se tedy zaměřit na uchování, mapování a rozvíjení dávných venkovských tradic, ale i tradic, které vznikly nedávno a jsou produktem kulturní a společenské aktivity současných obyvatel obcí MAS Aktivios. Pro prohloubení regionální identity i odpovědnosti k obci i regionu je důležité se zaměřit na zavádění výuky o místním kulturním životě, historii a současnosti do předškolního i základního vzdělávání.

SWOT analýza oblasti rozvoje území – Kulturní dědictví

Silné stránky	*Slabé stránky*
Velké množství hodnotných kulturních památek *Bohatá historie území* *Zachovalé tradice* *Bohaté kulturní zázemí* *Slavné osobnosti* *Bohatá spolková činnost*	*Zdevastovaná cestní síť (polní cesty)* *Špatná průchodnost krajiny a zaniklá tradiční cestní síť* *Vandalství* *Špatný stav velkých kulturních památek* *Velké množství sakrálních památek ve špatném stavu* *Nekoncepční řešení veřejných prostranství a urbanistiky obecně* *Nepřístupné kulturní památky* *Tranzitní území* *Malá nabídka pro návštěvníky regionu* *Úbytek tradičních obchodů, řemesel a služeb* *Ztráta atmosféry obcí a unifikovaná zástavba*

Příležitosti	Hrozby
Obnova tradiční sítě cest *Větší otevření církví společnosti (regionu)* *Obnova památek* *Rozvoj cestovního ruchu zejména agroturistiky*	*Slabé nástroje samosprávy při správě obce – při povolování nové výstavby* *Nevrácený historický majetek*

Vzdělávání a volnočasové aktivity

Území MAS Aktivios disponuje hustou sítí zařízení pro předškolní a základní vzdělávání. Tento výrok platí i přes to, že v současné době naprostá většina zařízení předškolního vzdělávání je kapacitně plně vytížena a v některých případech musí zájemce odmítat (nejedná se o děti v posledním roce před zahájením školní docházky). Tento jev je ale s velkou pravděpodobností dočasný a po uplynutí stávající populační vlny bude kapacita předškolních zařízení dostatečná. Z tohoto důvodu nejvhodnějším řešením stávající situace je zakládání dětských skupin a dalších forem předškolního vzdělávání, které nebudou vyžadovat velké investiční náklady a budou udržitelné i po snížení zájemců o předškolní vzdělávání.

Kapacita zařízení základního vzdělávání je v současné době v regionu dostatečná, až na některé ročníky ve větších spádových školách. V případě zařízení základního vzdělávání je naopak pravděpodobné, že v příštích letech budou mít některé z nich problémy s nedostatečným počtem žáků. Je tedy potřeba podporovat projekty, které budou tento problém řešit. Zároveň je také nutné podporovat aktivity, které zvýší atraktivitu místních předškolních a základních zařízení (investice do budov a vybavení, atraktivní vzdělávací programy).

Důležité je také posilovat roli základních i předškolních zařízení v celoživotním vzdělávání a volnočasových aktivitách mládeže i dospělých. V rámci volnočasové problematiky je důležité více diverzifikovat nabídku a nabídnout tak kvalitní alternativy trávení volného času zejména dospívající mládeži. Základním integračním prvkem volnočasových aktivit jsou místní spolky, kluby či církve. Je nutné tedy zkvalitňovat podmínky pro jejich činnost a přispět tak ke zkvalitnění života v regionech MAS i k prevenci negativních sociálních jevů.

SWOT analýza oblasti rozvoje území – Vzdělávání a volnočasové aktivity

Silné stránky	Slabé stránky
Sportovní zázemí, volnočasové aktivity pro děti *Kvalitní myslivecká sdružení* *Zachovalé tradice*	*Málo prostor pro sport a relaxaci* *Chybí péče o mladé lidi (volnočasové aktivity)* *Podmínky pro prevenci sociálně patologických jevů*

Bohaté kulturní zázemí *Slavné osobnosti* *Dopravní propojení do centra Plzeňského kraje* *Relativně nízký věk obyvatel* *Přibývají mladí lidé* *Bohatá spolková činnost* *Kvalitní dobrovolní hasiči (práce s dětmi)* *Internetizace regionu* *Internetizace knihoven ve všech obcích*	*Zánik prostranství pro matky s dětmi a pro setkávání lidí obecně* *Vandalství* *Nárůst heren a úbytek tradičních hospod* *Nabídka pracovních rekvalifikací* *Stárnutí populace v malých obcích a vzdálenějších od páteřních komunikací* *Jazyková bariéra v rámci přeshraniční spolupráce*

Příležitosti	***Hrozby***
Větší otevření církví společnosti (regionu) *Vzdělávání a poradenství ve finanční oblasti* *Podpora žen po mateřské dovolené* *Podpora dobrovolnictví* *Intenzivnější práce s nezaměstnanými* *Podpora a vytvoření podmínek pro práci s mládeží* *Rozvoj středního i učňovského školství – propojení s místním podnikáním* *Blízkost Plzně*	*Úbytek tradičních morálních hodnot* *Stárnutí populace a odliv lidí do měst* *Ztráta chuti něco změnit (vandalismus)*

Obnova obcí a rozvoj infrastruktury

Většina regionů MAS Aktivios se nachází v zázemí největších měst v Plzeňském kraji (Plzeň a Rokycany), což z nich činí destinace atraktivní pro bydlení. Nicméně pouze poloha regionů nestačí a je nutné jí podpořit i kvalitní občanskou vybaveností a infrastrukturou.

Pozitivním faktorem území je určitě kvalitní dopravní obslužnost i dostupnost větších sídel, včetně Plzně. Nicméně kvalita silnic II. a III. třídy je špatná a je nutné jí zvýšit. V souladu se zkvalitňováním silniční sítě je nutné zvýšit bezpečnost chodců, zejména v obcích s komunikacemi I. třídy, kde je velké dopravní zatížení.

Nutným aspektem zkvalitnění života v jednotlivých sídlech regionu je také zlepšení podmínek pro rozvoj dopravy, která je šetrnější k životnímu prostředí v sídlech. Stejně tak je důležité se zaměřit na další rozvoj technické infrastruktury, zejména kanalizační a vodovodní síť. Potenciál rozvoje se skrývá také v další obnově veřejných prostranství,což by umožnilo zvýšit zázemí pro trávení volného času místních obyvatel a zároveň zvýšit kvalitu obcí pro návštěvníky regionů MAS Aktivios.

Pro další rozvoj obcí je také nutné realizovat aktivity, které zvýší kvalitu místního bytového fondu a více sladit rozvoj výstavby domů s ochranou místní krajiny i zachováním tradičního vzhledu místních sídel.

SWOT analýza oblasti rozvoje území – Obnova obcí a rozvoj infrastruktury

Silné stránky	*Slabé stránky*
Sportovní zázemí, volnočasové aktivity pro děti *Aktivní mikroregiony a spolupráce mezi nimi* *Dopravní propojení do centra Plzeňského kraje* *Občanská vybavenost i v malých sídlech* *Přibývají mladí lidé* *Dostupnost zdravotnictví* *Bohatá spolková činnost* *Kvalitní dobrovolní hasiči (práce s dětmi)*	*Zdevastovaná cestní síť (polní cesty)* *Hospodaření s vodou v krajině* *Nedostatek obecních financí na obnovu a provoz infrastruktury* *Technický stav prostor pro sport a relaxaci* *Špatná průchodnost krajiny a zaniklá tradiční cestní síť* *Špatný stav infrastruktury* *Málo mateřských škol* *Zánik prostranství pro matky s dětmi a pro setkávání lidí obecně* *Vandalství* *Nadměrná doprava – chybí obchvaty sídel Nekoncepční řešení veřejných prostranství a urbanistiky obecně* *Vytápění tuhými palivy* *Neobydlené domy v centrech obcí* *Úbytek obyvatel v malých obcích* *Vysoké ceny nemovitostí* *Odliv pracovních sil do Plzně a utrácení financí v Plzni* *Špatná kvalita silnic* *Ztráta atmosféry obcí a unifikovaná zástavba* *Bezbariérové přístupy do veřejných prostor*

Příležitosti	*Hrozby*
Obnova tradiční sítě cest *Podpora a vytvoření podmínek pro práci s mládeží* *Zlepšení územního plánování* *Vzdělávání samosprávy*	*Úbytek tradičních morálních hodnot* *Slabé nástroje samosprávy při správě obce – při povolování nové výstavby* *Současné nastavení rozpočtového určení daní pro malé obce* *Stárnutí populace a odliv lidí do měst* *Úbytek příležitostí pro bydlení v malých obcích* *Přesun podnikání do velkých sídel* *Špatná komunikace Plzeňského kraje ve směru k venkovským obcím (neochota)*

Podnikání a cestovní ruch

Hlavním tématem rozvoje hospodářské činnosti v regionu je podpora drobného, malého a středního podnikání na venkově. Je důležité hledat cesty, které pomohou místním podnikatelům zkvalitnit své provozy a také uvádění produktů na trh.

Důležité je současně zavést systém propagace místních podnikatelů, který bude zaměřen na místní obyvatele i návštěvníky regionu. I přes to, že regiony MAS Aktivios obecně nejsou (až na výjimky) nadregionálně významné destinace v rámci cestovního ruchu, lze říci, že svůj potenciál v této

oblasti území určitě má. Vzhledem k poloze území MAS je možné říci, že je zde potenciál zejména pro krátkodobou rekreaci obyvatel Plzně popř. Rokycan. Je důležité tedy pro tento typ turistiky v regionu vytvořit dostatečnou infrastrukturu a zázemí.

Území MAS může určitě nabídnout určité zázemí pro rozvoj v současné době se rychle rozvíjejícím novým formám cestovního ruchu (např. geocaching) či incentivní a kongresové turistice. Specifickou oblastí podnikání je sociální podnikání. V současné době v území působí pouze jeden sociální podnik (Pivovar Radouš ve Šťáhlavech).

Sociální podnikání je efektivním nástrojem snižování nezaměstnanosti osob znevýhodněných na trhu práce, tudíž je i toto téma součástí této oblasti rozvoje.

SWOT analýza oblasti rozvoje území – Podnikání a cestovní ruch

Silné stránky	*Slabé stránky*
Velké množství hodnotných kulturních památek *Sportovní zázemí, volnočasové aktivity pro děti* *Fenomén krajiny – lesy, řeky (specifičnost)* *Bohatá historie území* *Zachovalé tradice* *Kvalitní zemědělská půda* *Nízká nezaměstnanost* *Čisté řeky* *Bohaté kulturní zázemí* *Slavné osobnosti* *Zachovalé životní prostředí* *Malé průmyslové znečištění* *Dopravní propojení do centra Plzeňského kraje* *Přibývají mladí lidé*	*Zdevastovaná cestní síť (polní cesty)* *Technický stav prostor pro sport a relaxaci Neudržovaná krajina absence zpracovatelského průmyslu* *Špatná průchodnost krajiny a zaniklá tradiční cestní síť* *Špatný stav infrastruktury* *Propagace regionu* *Špatný stav velkých kulturních památek* *Velké množství sakrálních památek ve špatném stavu* *Provádění cyklotras po nevhodných komunikacích* *Vandalství* *Velké opuštěné zemědělské objekty* *Zábor zemědělské půdy pro fotovoltaiku* *Nepřístupné kulturní památky* *Tranzitní území* *Malá nabídka pro návštěvníky regionu* *Nabídka ubytování* *Nabídka pracovních rekvalifikací* *Vysoké ceny nemovitostí* *Odliv pracovních sil do Plzně a utrácení financí v Plzni* *Nízká úroveň pohostinství* *Úbytek tradičních obchodů, řemesel a služeb* *Špatná kvalita silnic* *Jazyková bariéra v rámci přeshraniční spolupráce*

Příležitosti	*Hrozby*
Obnova tradiční sítě cest *Obnova památek* *Podpora zpracovatelského průmyslu a místního prodeje* *Rozvoj cestovního ruchu zejména agroturistiky* *Podpora žen po mateřské dovolené* *Rozvoj základní infrastruktury cestovního ruchu*	*Úbytek tradičních morálních hodnot* *Další devastace půdy a krajiny* *Administrativní překážky pro podnikání* *Stárnutí populace a odliv lidí do měst* *Přesun podnikání do velkých sídel* *Nevrácený historický majetek*

Prodej ze dvora, farmářské trhy, bedýnkování *Podpora místního podnikání* *Intenzivnější práce s nezaměstnanými* *Zefektivnění propagace území* *Rozvoj středního i učňovského školství – propojení s místním podnikáním* *Národní a mezinárodní spolupráce* *Poloha území MAS* *Brdy* *Blízkost Plzně* *Vstupní brána na Šumavu*	

4.5 Finanční potenciál

Na území MAS Aktivios lze identifikovat několik různých zdrojů, jejichž potenciál je možné využít pro finanční či věcné zajištění realizace cílů SCLLD (viz následující tabulka).

Tab. č. 43 - Zdroje MAS

Zdroj	Možnosti
obecní rozpočty	*Hlavní zdroj pro realizaci cílů obecních politik. Realizací těchto cílů obec zároveň také přispívá k realizaci cílů SCLLD. Z výše uvedené kapitoly analýzy s názvem Hospodaření obcí vyplývá, že obce MAS jsou schopny i dofinancovat i předfinancovat projekty z národních i evropských dotačních zdrojů. Vedle vlastních projektů se obce podílejí také na realizaci projektů s širším regionálním dopadem. a jsou schopny tyto projekty dofinancovat i předfinancovat. Obce také společně financují provoz i činnost mikroregionů, které na území MAS Aktivios působí a realizují projekty, které přispějí k naplnění cílů SCLLD.*
věcné plnění	*Jak již bylo uvedeno výše (viz kap. Lidský potenciál), v regionech MAS působí řada neziskových organizací, jejichž činnost závisí ve větší či menší míře na dobrovolnické práci (SDH, rybářské spolky, sportovní kluby, sociální NNO, církve, atd.). V období 2014 – 2020 lze předpokládat, že se tyto organizace budou podílet na realizaci aktivit a projektů, které přispějí nejen k naplňování cílů daných organizací, ale i cílů SCLLD.*
místní grantová schémata	*V území MAS funguje jedno místní grantové schéma s názvem JUMP, které realizuje MAS Aktivios ve spolupráci s mikroregiony Přešticko, Radyně a Úslava. Grantové schéma je určeno k podpoře projektů, které naplánují mladí lidé z regionu. Tento finanční zdroj jim má pomoci své vize naplnit. Grantové schéma je vyhlašováno každoročně a jeho financování bylo zajištěno z prostředků mikroregionů. I realizace projektů z tohoto grantového schématu přispívají k naplnění cílů SCLLD.Též některé obce vyhlašují svá místní grantová schémata, většinou pro organizace působící v jejich katastru.*
veřejné sbírky a sponzoring	*Tento typ financování rozvoje regionů v současné době není využíván. Nicméně v období 2014 – 2020 se chce MAS na rozvoj tohoto druhu fundraisingu zaměřit, zejména v souvislosti s obnovou místního kulturního dědictví. Že tento způsob může pomoci k financování naplňování cílů SCLLD dokazují příklady dobré praxe z jiných venkovských regionů (např. MAS Radbuza (či http://www.propamatky.info/cs/financovani/cela-cr/sbirky/)*

4.6 Shrnutí problémů a potřeb území

Na základě analýz území v působnosti MAS Aktivios byly definovány následující problémy a potřeby, které budou prostřednictvím tohoto strategického dokumentu dále řešeny. Jednotlivé problémy a potřeby jsou rozděleny podle výše definovaných oblastí rozvoje území.

Sociální oblast

Území MAS Aktivios má ve srovnání s Plzeňským krajem i ČR nižší nezaměstnanost, nicméně v rámci okresů Plzeň – jih a Rokycany patří mezi území s nadprůměrnou nezaměstnaností.

Mezi nejrizikovější skupiny z hlediska nezaměstnanosti patří lidé mezi 20 – 24 lety, kteří mají střední odborné vzdělání s výučním listem. Z hlediska profese patří mezi nejrizikovější pomocní a nekvalifikovaní pracovníci.

Obyvatelstvo obcí MAS Aktivios stárne. Index stáří se v období mezi léty 2008 a 2012 zvýšil ze 110,6 na 115, 0. Důležité tedy bude mít vybudovanou kvalitní sociální i volnočasovou infrastrukturu pro seniory.

Podle komunitních plánů sociálních služeb se regiony MAS plánují zaměřit na snižování nezaměstnanosti, zkvalitnění péče o seniory, sociální bydlení, sladění rodinného a profesního života, podporu kvalitního trávení volného času dětí a mládeže. Vedle sociálních a návazných služeb pro tyto cílové skupiny je nutné se zaměřit i na prevenci jevů vedoucích ke zhoršení sociální situace těchto cílových skupin či jejich sociálního vyloučení.

Zdravotní služby se v regionech MAS soustředí do větších sídel. Bylo by dobré zkvalitnit dostupnost základní lékařské péče v menších obcích regionu.

Kulturní dědictví

Území MAS disponuje řadou kulturně – historických atraktivit. Vedle obnovy místního kulturního dědictví je důležitá i prezentace těchto atraktivit pro návštěvníky regionu i místní obyvatele.

Stav nemovitého kulturního dědictví v regionech MAS se postupně zlepšuje, nicméně i přes to je důležité hledat zdroje na obnovu nemovitého kulturního dědictví.

V obcích MAS probíhá množství kulturních a společenských akcí, které vychází z dávných i moderních tradic jižního Plzeňska. Důležité je tyto aktivity nejenom udržet, ale dále rozvíjet a prezentovat v rámci regionu i za jeho hranicemi.

Důležité je také mapovat a interpretovat místní historii, osobnosti a tradice. Jednou z priorit by mělo být zakomponování místní historie i současnosti do výuky škol. Přínosný by byl také rozvoj místních výstavních expozic a muzeí zaměřených na místní hmotné i nehmotné kulturní dědictví a tradice.

Kvalitním a oblíbeným nástrojem pro interpretaci místního přírodního a kulturního dědictví jsou naučné stezky.

Vzdělávání a volnočasové aktivity

Obyvatelstvo obcí MAS Aktivios stárne. Index stáří se v období mezi léty 2008 a 2012 zvýšil ze 110,6 na 115, 0. Důležité tedy bude mít vybudovanou kvalitní sociální i volnočasovou infrastrukturu pro seniory.

Vzhledem ke stárnutí populace MAS je důležité realizovat aktivity, které zvýší atraktivitu regionu pro mladé lidí (kvalitní bydlení a občanská infrastruktura, pracovní příležitosti).

Problémem školství jsou kapacitně přeplněná předškolní zařízení. Základní školy jsou v současné době využity na 65% své kapacity a i přes následující silné ročníky lze předpokládat, že některé

školy budou mít v blízké budoucnosti problém s malým množstvím žáků.

Jedním z největších problémů regionů MAS je špatný technický stav budov a kvalita vybavení škol i dalších vzdělávacích zařízení.

Nabídka volnočasových zařízení v území MAS není příliš diverzifikovaná. Zejména chybí atraktivity pro dospívající mládež (lezecké stěny, inline dráhy, apod.). V území by bylo dobré tedy rozšířit stávající nabídku hřišť, sportovních hal, dětských hřišť nebo hřišť pro seniory. Dobrý není ani stav veřejných koupališť.

Chybí kvalitnější zázemí pro volnočasové i celoživotní vzdělávání všech věkových skupin obyvatelstva.

V území chybí také dostatečně kvalitní a široká nabídka zařízení pro kulturní a společenské aktivity. Bylo by dobré zlepšit kvalitu kulturních zařízení, zřizovat komunitní centra či klubovny.

Území MAS Aktivios disponuje relativně silným občanským životem a jednou z priorit MAS by měla být podpora činnosti místních spolků, církví a iniciativ.

Příroda a krajina

Krajina MAS Aktivios je výrazně ovlivněna zemědělskou činností a nese v sobě všechny atributy, které souvisí s intenzivní zemědělskou činností – odvodňování, používání chemických hnojiv, herbicidů, pesticidů či pěstování stejných plodin na velkých plochách. V krajině také chybí rozptýlená zeleň, což snižuje atraktivitu krajiny a zvyšuje erozní ohrožení.

V regionech MAS je docela velký počet maloplošně chráněných území, což může být potenciál pro udržitelné formy cestovního ruchu. Pro cestovní ruch by bylo dobré využít i historickou paměť krajiny (území MAS patří k nejstarším lidským sídlům).

Území MAS patří mezi povodňově rizikové (řeky, intenzivně obhospodařovaná krajina) a je důležité zvýšit absorpční schopnost krajiny.

Zhoršuje se průchodnost krajiny, zaniká tradiční síť místních cest.

Na území MAS nejsou překračovány limity jednotlivých imisí. Nicméně i tak lze v obcích najít lokální znečištění ovzduší (zvýšené dopravní zatížení, nevhodná paliva).

Důležitým tématem pro obce v letech 2014 – 2020 bude zkvalitňování vodohospodářské infrastruktury (výstavba, rekonstrukce a rozšíření ČOV, výstavba kořenové ČOV).

V rámci odpadového hospodářství se řadí mezi nejvýraznější problémy nakládání s bioodpadem vznikajícím z péče o veřejná prostranství a zahrady, černé skládky a spalování odpadů v tepelných zdrojích.

Obnova a rozvoj obcí

Vzhledem ke stárnutí populace MAS je důležité realizovat aktivity, které zvýší atraktivitu regionu pro mladé lidí (kvalitní bydlení, občanská a technická infrastruktura, pracovní příležitosti).

Kvalita místních komunikací v obcích MAS se postupně zlepšuje, nicméně stále nelze říci, že síť místních komunikací je kvalitní. I v období 2014 – 2020 plánují prakticky všechny obce MAS realizovat projekty na zkvalitnění místních komunikací.

Problémem obcí je zvýšené dopravní zatížení (zejména v obcích, kterými prochází silnice I. třídy). Zejména je nutné zvýšit bezpečnost chodců, snížit bariéry pro osoby s tělesným hendikepem a zlepšit podmínky pro formy dopravy, které jsou šetrné k životnímu prostředí.

Vedle dopravní infrastruktury je důležité se zaměřit na veřejná osvětlení, která v mnoha obcích potřebují rekonstrukci či rozšíření.

Obnova a péče o veřejná prostranství byla v období 2007 – 2013 jedním z hlavních témat programu LEADER. Ze záměrů obcí vyplývá, že i v následujícím období bude revitalizace a výsadba veřejné zeleně, budování hřišť a parků, rekonstrukce autobusových zastávek, obnova

návsí, okolí kulturních památek, sakrálních staveb a hřbitovů jedním z nejdůležitějších témat.

Ani kvalita vodovodní a kanalizační sítě v regionech MAS není dobrá. Obce plánují nejenom rekonstrukce starých rozvodů ale také rozšíření kanalizačních a vodovodních rozvodů v souvislosti s novou výstavbou.

Lze říci, že dopravní obslužnost v obcích MAS je až na výjimky (Nezdice, Štítov) ve všední dny dobrá. O víkendech a státních svátcích je dopravní obslužnost špatná.

V území MAS Aktivios se nachází řada nevyužitých objektů, které souvisí většinou se zemědělskou činností. Tyto objekty nejenom že narušují estetiku krajinného rázu, ale jsou často i ekologickou zátěží.

Podnikání a cestovní ruch

Regiony MAS mají výrazně zemědělský charakter, tudíž ekonomickou stabilitu sídel lze zkvalitnit prostřednictvím podpory zemědělského a lesnického sektoru.

Důležité je také podporovat podnikání v malých sídlech regionu, kde se ekonomická aktivita snižuje.

Mezi nejčetnější činné ekonomické subjekty patří velko a maloobchod, oprava motorových vozidel a stavebnictví. Zemědělských subjektů v území stále ubývá. Důležité je vytvářet zázemí pro místní drobné, malé a střední podnikání a podporovat tradiční řemesla, služby a místní produkty.

Přímo v regionu funguje pouze farmářský trh v Blovicích. Nicméně místní producenti a zemědělci mohou spolupracovat s Farmářským obchodem i farmářskými trhy v nedaleké Plzni.

Území MAS Aktivios nepatří (až na výjimky – zámek Kozel) mezi nejvyhledávanější turistické destinace v rámci Plzeňského kraje. Nicméně i přes to svůj potenciál pro cestovní ruch má – aktivní formy cestovního ruchu (turistika, cyklistika hypoturistika). Potenciál pro rozvoj

cestovního ruchu je i ve zlepšení potřebné infrastruktury a služeb (restaurace, ubytování, nabídka služeb apod.).

Území MAS by mělo využít (hledat) potenciál v dalších formách cestovního ruchu – geocaching, incentivní turistika, kongresová turistika.

4.7 Problémy a potřeby řešené prostřednictvím ESI fondů

Prostřednictvím fondů využitelných v rámci CLLD v územní působnosti MAS Aktivios budou řešeny následující problémy vydefinované v rámci analýzy problémů a potřeb.

Programový rámec	*Problémy a potřeby*
IROP	zvýšené dopravní zatížení (zejména v obcích, kterými prochází silnice I. třídy) - zejména je nutné zvýšit bezpečnost chodců, snížit bariéry pro osoby s tělesným hendikepem a zlepšit podmínky pro formy dopravy, které jsou šetrné k životnímu prostředí
IROP	kapacitně přeplněná předškolní zařízení a kvalita vybavení škol i dalších vzdělávacích zařízení, chybí kvalitnější zázemí pro volnočasové i celoživotní vzdělávání všech věkových skupin obyvatelstva
IROP, OPZ	snižování nezaměstnanosti, sociální bydlení, sladění rodinného a profesního života, podporu kvalitního trávení volného času dětí a mládeže, prevence jevů vedoucích ke zhoršení sociální situace těchto cílových skupin či jejich sociálního vyloučení
PRV	zhoršení průchodnosti krajiny, zaniká tradiční síť místních cest, problémy způsobené intenzivní zemědělskou činností (odvodňování, používání chemických hnojiv, herbicidů, pesticidů či pěstování stejných plodin na velkých plochách), chybí rozptýlená zeleň, erozní ohrožení
PRV	ekonomickou stabilitu sídel lze zkvalitnit prostřednictvím podpory zemědělského a lesnického sektoru, podpora podnikání v malých sídlech regionu, vytvářet zázemí pro místní drobné, malé a střední podnikání a podporovat tradiční řemesla, služby a místní produkty, zkvalitnit infrastrukturu a služby pro cestovní ruch, podpora místních trhů (farmářský trh pouze v Blovicích)

5 STRATEGICKÁ ČÁST

5.1 Provázání strategické a analytické části[8]

Cílem této kapitoly je popsat, jakým způsobem je propojena socioekonomická analýza, analýza problémů a potřeb, SWOT analýza a strategická část. Následující tabulka dokazuje, že cíle SCLLD byly definovány na základě analytických zjištění v území.

[8] Ze SWOT analýzy byly v rámci této tabulky řešeny pouze silné a slabé stránky, což je část SWOT analýzy zabývající se jevy uvnitř území MAS. Ohrožení a příležitosti jsou vnější jevy, které MAS může v rámci realizace SCLLD využít či mohou realizaci SCLLD ohrozit. Tyto vnější vlivy jsou mimo jiné řešeny v rámci analýzy rizik, která je součástí příloh tohoto dokumentu.

Tab. č. 44- Provázání analytické a strategické části

Provázání analytické a strategické části		
SWOT analýza (silné a slabé stránky)	Kapitoly analýzy SCLLD	Specifické cíle SCLLD
Silné stránky		
Velké množství hodnotných kulturních památek	2.9, 2.11, 4.2.2	*4.1 Kvalitní péče o movité a nemovité památky regionu* *4.2 Interpretace a propagace kulturního dědictví regionu* *4.3 Zkvalitnění vzdělávání v oblasti péče o kulturní dědictví regionu*
Sportovní zázemí, volnočasové aktivity pro děti	2.4.4, 2.4.5, 2.9	*2.7 Zkvalitnění občanské vybavenosti* *2.6 Rozvoj společenského, kulturního a sportovního života*
Fenomén krajiny – lesy, řeky (specifičnost)	1.1.2, 2.7.1	*3.1 Obnova a doplnění původní cestní sítě* *3.2 Definování a aplikace tradičních urbanistických struktur a architektury tradiční venkovské krajiny* *3.4 Ochrana biodiverzity v regionech MAS Aktivios* *3.5 udržitelné hospodaření v lesích* *3.9 Vzdělávání a poradenství v oblasti ochrany životního prostředí*
Bohatá historie území	2.1.1, 2.9, 2.8.5, 2.9, 4.2.2	*4.1 Kvalitní péče o movité a nemovité památky regionu* *4.2 Interpretace a propagace kulturního dědictví regionu* *4.3 Zkvalitnění vzdělávání v oblasti péče o kulturní dědictví regionu* *5.1 Rozvoj venkovského cestovního ruchu*
Zachovalé tradice	2.1.1, 2.9.1	*2.5 Rozvoj církevního a spolkového života* *2.6 Rozvoj společenského, kulturního a sportovního života*
Kvalitní myslivecká sdružení	2.8.5	*2.5 Rozvoj církevního a spolkového života* *2.6 Rozvoj společenského, kulturního a sportovního života*

Kvalitní zemědělská půda	1.1.2, 2.9.5	*3.1 Obnova a doplnění původní cestní sítě* *3.3 Komplexní hospodaření s vodou v krajině* *3.9 Vzdělávání a poradenství v oblasti ochrany životního prostředí* *5.2 Podpora drobného, malého a středního podnikání vč. zemědělců*
Nízká nezaměstnanost	2.10.1, 2.10.2	*2.2 Zvýšení zaměstnanosti v souladu s potřebami regionu* *2.3 Prevence sociálně patologických jevů a podpora rodin*
Čisté řeky	2.7, 2.7.1, 2.7.3	*3.3 Komplexní hospodaření s vodou v krajině* *3.9 Vzdělávání a poradenství v oblasti ochrany životního prostředí*
Aktivní mikroregiony a spolupráce mezi nimi	2.8.3, 2.8.5	*2.5 Rozvoj církevního a spolkového života* *2.6 Rozvoj společenského, kulturního a sportovního života* *2.9 Zvyšování otevřenosti a odbornosti místní samosprávy*
Bohaté kulturní zázemí	2.9.1	*2.6 Rozvoj společenského, kulturního a sportovního života* *2.7 Zkvalitnění občanské vybavenosti*
Slavné osobnosti	2.9.1	*4.2 Interpretace a propagace kulturního dědictví regionu*
Zachovalé životní prostředí	1.1.2, 2.7	*3.4 Ochrana biodiverzity v regionech MAS Aktivios* *3.6 Zkvalitnění životního prostředí v sídlech MAS* *3.7 Rozvoj komplexního nakládání s odpady* *3.8 Zvyšování kvality ovzduší* *3.9 Vzdělávání a poradenství v oblasti ochrany životního prostředí*
Malé průmyslové znečištění	2.1.1, 2.7.2, 2.7.3	*3.6 Zkvalitnění životního prostředí v sídlech MAS* *3.8 Zvyšování kvality ovzduší* *3.9 Vzdělávání a poradenství v oblasti ochrany životního prostředí*
Dopravní propojení do centra Plzeňského kraje	1.1.1, 2.2.1, 2.3	*1.4 Zkvalitnění infrastruktury v obcích MAS Aktivios*
Relativně nízký věk obyvatel	2.1, 2.1.2	*Zlepšení bytové výstavby a revitalizace domovního fondu* *2.2 Zvýšení zaměstnanosti v souladu s potřebami regionu* *2.3 Prevence sociálně patologických jevů a podpora rodin* *2.7 Zkvalitnění občanské vybavenosti* *2.8 Kvalitní předškolní, základní i střední vzdělávání*
Občanská vybavenost i v malých sídlech	2.4	*2.7 Zkvalitnění občanské vybavenosti*

Přibývají mladí lidé	2.1, 2.1.2	*1.3 Zlepšení bytové výstavby a revitalizace domovního fondu* *2.2 Zvýšení zaměstnanosti v souladu s potřebami regionu* *2.5 Prevence sociálně patologických jevů a podpora rodin* *2.6 Rozvoj společenského, kulturního a sportovního života* *2.7 Zkvalitnění občanské vybavenosti* *2.8 Kvalitní předškolní, základní i střední vzdělávání*
Dostupnost zdravotnictví	2.4.3	*2.1 Dostupná a kvalitní zdravotní a sociální péče* *2.4 Zkvalitnění poradenství a vzdělávání v oblasti sociální a zdravotní péče*
Bohatá spolková činnost	2.8.5	*2.5 Rozvoj církevního a spolkového života* *2.6 Rozvoj společenského, kulturního a sportovního života*
Kvalitní dobrovolní hasiči (práce s dětmi)	2.8.5	*2.5 Rozvoj církevního a spolkového života* *2.7 Zkvalitnění občanské vybavenosti*
Internetizace regionu	2.10.7,2.8.2, 2.4.5	*2.7 Zkvalitnění občanské vybavenosti* *2.9 Zvyšování otevřenosti a odbornosti místní samosprávy*
Internetizace knihoven ve všech obcích	2.4.5	*2.7 Zkvalitnění občanské vybavenosti* *2.9 Zvyšování otevřenosti a odbornosti místní samosprávy*
Slabé stránky		
Zdevastovaná cestní síť (polní cesty)	2.7.1, 2.11.1	*3.1 Obnova a doplnění původní cestní sítě*
Hospodaření s vodou v krajině	1.1.2, 2.7.3, 2.7.1	*3.3 Komplexní hospodaření s vodou v krajině* *3.9 Vzdělávání a poradenství v oblasti ochrany životního prostředí*
Nedostatek obecních financí na obnovu a provoz infrastruktury	2.2, 2.8.1	*1.4 Zkvalitnění infrastruktury v obcích MAS Aktivios* *1.5 Zkvalitnění hospodářské infrastruktury*
Chybí péče o mladé lidi (volnočasové aktivity)	2.4.4, 2.4.5, 2.8.5	*2.6 Rozvoj společenského, kulturního a sportovního života* *2.7 Zkvalitnění občanské vybavenosti* *2.8 Kvalitní předškolní, základní i střední vzdělávání*
Technický stav prostor pro sport a relaxaci	2.4, 2.4.4, 2.11.1	*2.6 Rozvoj společenského, kulturního a sportovního života* *2.8 Zkvalitnění občanské vybavenosti*
Chybí domácí zdravotní a sociální péče + kapacita a plošná dostupnost sociálních služeb	2.4.1, 2.4.2, 2.4.3	*2.1 Dostupná a kvalitní zdravotní a sociální péče* *2.3 Prevence sociálně patologických jevů a podpora rodin* *2.4 Zkvalitnění poradenství a vzdělávání v oblasti sociální a zdravotní péče*

Špatná průchodnost krajiny a zaniklá tradiční cestní síť	2.7.1, 2.11.1	*3.1 Obnova a doplnění původní cestní sítě* *3.2 Definování a aplikace tradičních urbanistických struktur a architektury tradiční venkovské krajiny* *3.4 Ochrana biodiverzity v regionech MAS Aktivios* *5.3 Udržitelné obhospodařování zemědělské krajiny a lesů*
Špatný stav infrastruktury	2.2	*1.4 Zkvalitnění infrastruktury v obcích MAS Aktivios* *1.5 Zkvalitnění hospodářské infrastruktury*
Absence zpracovatelského průmyslu	2.10, 2.10.4	*2.2 Zvýšení zaměstnanosti v souladu s potřebami regionu* *5.2 Podpora drobného, malého a středního podnikání vč. zemědělců* *5.3 Poradenství a vzdělávání pro podnikatele*
Podmínky pro prevenci sociálně patologických jevů	2.4.1, 2.4.2, 2.10.7	*2.3 Prevence sociálně patologických jevů a podpora rodin* *2.4 Zkvalitnění poradenství a vzdělávání v oblasti sociální a zdravotní péče* *2.8 Kvalitní předškolní, základní i střední vzdělávání*
Propagace regionu	2.8.2, 2.8.3, 2.11	*4.2 Interpretace a propagace kulturního dědictví regionu*
Provádění cyklotras po nevhodných komunikacích	2.2, 2.11.1	*3.1 Obnova a doplnění původní cestní sítě* *5.1 Rozvoj venkovského cestovního ruchu*
Zánik prostranství pro matky s dětmi a pro setkávání lidí obecně	2.2.2, 2.4.4, 2.8	*1.1 Zkvalitnění veřejných prostranství jako míst k setkávání* *2.7 Zkvalitnění občanské vybavenosti*
Vandalství	2.4.2, 2.8.4	*2.3 Prevence sociálně patologických jevů a podpora rodin*
Špatný stav velkých kulturních památek	2.9, 2.11.1	*1.2 Zachování tradičního vzhledu obcí a sídel* *4.1 Kvalitní péče o movité a nemovité památky regionu* *4.3 Zkvalitnění vzdělávání v oblasti péče o kulturní dědictví regionu*
Velké množství sakrálních památek ve špatném stavu	2.9, 2.11.1,	*1.2 Zachování tradičního vzhledu obcí a sídel* *4.1 Kvalitní péče o movité a nemovité památky regionu* *4.3 Zkvalitnění vzdělávání v oblasti péče o kulturní dědictví regionu*
Nadměrná doprava – chybí obchvaty sídel	2.2.1, 2.3, 2.7.2	*Zkvalitnění infrastruktury v obcích MAS Aktivios* *3.8 Zvyšování kvality ovzduší*
Velké opuštěné zemědělské objekty	2.4.6, 4.2.1	*1.5 Zkvalitnění hospodářské infrastruktury*

Nárůst heren a úbytek tradičních hospod	2.4, 2.11.1	*1.2 Zachování tradičního vzhledu obcí a sídel* *2.3 Prevence sociálně patologických jevů a podpora rodin* *5.1 Rozvoj venkovského cestovního ruchu*
Zábor zemědělské půdy pro fotovoltaiku	2.7.5	*3.2 Definování a aplikace tradičních urbanistických struktur a architektury tradiční venkovské krajiny* *3.4 Ochrana biodiverzity v regionech MAS Aktivios* *3.6 Zkvalitnění životního prostředí v sídlech MAS*
Nekoncepční řešení veřejných prostranství a urbanistiky obecně	2.2.2, 2.4.4	*1.1 Zkvalitnění veřejných prostranství jako míst k setkávání* *1.2 Zachování tradičního vzhledu obcí a sídel* *3.2 Definování a aplikace tradičních urbanistických struktur a architektury tradiční venkovské krajiny*
Neudržovaná krajina	2.7.1	*3.2 Definování a aplikace tradičních urbanistických struktur a architektury tradiční venkovské krajiny* *3.4 Ochrana biodiverzity v regionech MAS Aktivios* *5.2 Podpora drobného, malého a středního podnikání vč. zemědělců*
Nepřístupné kulturní památky	2.9, 2.11.1	*4.1 Kvalitní péče o movité a nemovité památky regionu* *4.2 Interpretace a propagace kulturního dědictví regionu* *2.6 Rozvoj společenského, kulturního a sportovního života*
Vytápění tuhými palivy	2.7.2, 2.7.5	*3.6 Zkvalitnění životního prostředí v sídlech MAS* *3.8 Zvyšování kvality ovzduší* *3.9 Vzdělávání a poradenství v oblasti ochrany životního prostředí* *5.2 Podpora drobného, malého a středního podnikání vč. zemědělců*
Neobydlené domy v centrech obcí	2.6	*Zlepšení bytové výstavby a revitalizace domovního fondu* *1.4 Zkvalitnění infrastruktury v obcích MAS Aktivios*
Tranzitní území	2.2.1	*1.4 Zkvalitnění infrastruktury v obcích MAS Aktivios*
Malá nabídka pro návštěvníky regionu	2.9.2, 2.11, 2.11.1	*2.6 Rozvoj společenského, kulturního a sportovního života* *2.7 Zkvalitnění občanské vybavenosti* *4.1 Kvalitní péče o movité a nemovité památky regionu* *5.1 Rozvoj venkovského cestovního ruchu*

Nabídka ubytování	2.11, 2.11.1	*5.1 Rozvoj venkovského cestovního ruchu* *5.2 Podpora drobného, malého a středního podnikání vč. zemědělců* *5.3 Poradenství a vzdělávání pro podnikatele*
Úbytek obyvatel v malých obcích	2.1, 2.1.2	*2.2 Zvýšení zaměstnanosti v souladu s potřebami regionu* *2.6 Rozvoj společenského, kulturního a sportovního života* *2.7 Zkvalitnění občanské vybavenosti* *2.8 Kvalitní předškolní, základní i střední vzdělávání*
Nabídka pracovních rekvalifikací	2.10, 2.10.1	*1.7 Zvýšení kvality vzdělávání a poradenství v regionu* *2.2 Zvýšení zaměstnanosti v souladu s potřebami regionu* *5.2 Podpora drobného, malého a středního podnikání vč. zemědělců* *5.4 Poradenství a vzdělávání pro podnikatele*
Vysoké ceny nemovitostí	2.6	*Zlepšení bytové výstavby a revitalizace domovního fondu* *2.1 Dostupná a kvalitní zdravotní a sociální péče*
Odliv pracovních sil do Plzně a utrácení financí v Plzni	2.10, 2.10.2, 2.10.3	*2.2 Zvýšení zaměstnanosti v souladu s potřebami regionu*
Málo možností koupání v přírodě	2.7.3, 2.11.1, 2.4.5	*2.7 Zkvalitnění občanské vybavenosti*
Nízká úroveň pohostinství	2.4.5, 2.11.1	*5.1 Rozvoj venkovského cestovního ruchu* *5.2 Podpora drobného, malého a středního podnikání vč. zemědělců*
Úbytek tradičních obchodů, řemesel a služeb	2.9.1, 2.1.1, 2.10	*2.2 Zvýšení zaměstnanosti v souladu s potřebami regionu* *5.1 Rozvoj venkovského cestovního ruchu* *5.2 Podpora drobného, malého a středního podnikání vč. zemědělců* *4.2 Interpretace a propagace kulturního dědictví regionu*
Špatná kvalita silnic	2.2.1	*1.4 Zkvalitnění infrastruktury v obcích MAS Aktivios*
Ztráta atmosféry obcí a unifikovaná zástavba	2.1.1, 2.2.2	*1.2 Zachování tradičního vzhledu obcí a sídel* *4.1 Kvalitní péče o movité a nemovité památky regionu* *4.3 Zkvalitnění vzdělávání v oblasti péče o kulturní dědictví regionu*
Stárnutí populace v malých obcích a obcích vzdálenějších od páteřních komunikací	2.1, 2.1.2	*2.1 Dostupná a kvalitní zdravotní a sociální péče* *2.4 Zkvalitnění poradenství a vzdělávání v oblasti sociální a zdravotní péče*

Jazyková bariéra v rámci přeshraniční spolupráce	2.10.7, , 2.8.3	*2.4 Zkvalitnění poradenství a vzdělávání v oblasti sociální a zdravotní péče* *2.9 Zvyšování otevřenosti a odbornosti místní samosprávy* *3.9 Vzdělávání a poradenství v oblasti ochrany životního prostředí* *4.3 Zkvalitnění vzdělávání v oblasti péče o kulturní dědictví regionu* *5.3 Poradenství a vzdělávání pro podnikatele*
Špatná komunikace v rámci MAS (mimo samosprávu)	2.8.2, 2.8.3	*2.4 Zkvalitnění poradenství a vzdělávání v oblasti sociální a zdravotní péče* *2.9 Zvyšování otevřenosti a odbornosti místní samosprávy* *3.9 Vzdělávání a poradenství v oblasti ochrany životního prostředí* *4.3 Zkvalitnění vzdělávání v oblasti péče o kulturní dědictví regionu* *5.3 Poradenství a vzdělávání pro podnikatele*
Bezbariérové přístupy do veřejných prostor	2.4, 2.4.2	*2.7 Zkvalitnění občanské vybavenosti*

5.2 Strategická vize a principy SCLLD MAS Aktivios

Strategie komunitně vedeného místního rozvoje definuje oblasti možné administrativní, organizační, finanční, obsahové či personální podpory místních iniciativ obcí, neziskových organizací, drobných, malých a středních podnikatelů a společností a ostatních subjektů působících nebo sídlících v územní působnosti MAS Aktivios s důrazem na vzájemnou spolupráci, realizaci nových nápadů a projektů, které naplňují následující principy:

- Zvyšují kvalitu života obyvatel regionu
- Posilují vazbu obyvatel k regionu
- Posilují ekonomické prostředí regionu
- Zhodnocují a chrání přírodní a kulturní dědictví regionu

5.3 Popis strategické části

Dlouhodobá vize rozvoje území je vize, která je v souladu se strategickou vizí a principy SCLLD a jasně a stručně vyjadřuje, čeho bude realizací rozvojové strategie a činností MAS Aktivios dosaženo.

Strategické cíle, které naplňují vizi i misi a definují rámec **šesti oblastí rozvoje území**, na něž je SCLLD MAS Aktivios zaměřena **specifické cíle**, které jsou rozděleny do podoblastí rozvoje území naplňují jednotlivé strategické cíle, konkretizují je a specifikují kroky, jimiž bude naplnění strategických cílů rozvojové strategie (a tedy i vize) dosaženo. V následující kapitole jsou výše uvedené cíle, vize a mise představeny a podrobněji popsány včetně **opatření**, jejichž uskutečněním bude vytyčených strategických cílů, specifických cílů i vize dosaženo, **aktivit**, konkrétních činností, které naplňují jednotlivá opatření a potažmo i cíle.

5.4 Dlouhodobá vize rozvoje území

Motto: „ Život na venkově nemusí být nudný, chudý ani nemoderní“.

„ V obcích a městech s kvalitní technickou i dopravní infrastrukturou po celém území MAS žijí v bezpečí spokojení lidé s dostatkem pracovních příležitostí a kulturního, společenského a sportovního vyžití. Široká síť předškolního, základního a středního vzdělávání plně odpovídá svým zázemím požadavkům dětí, žáků, mládeže i jejich rodičů, přičemž je kladen důraz na historický význam regionu a tradice, místní kulturu, ochranu přírody a zdravý životní styl. Území je sociálně citlivé s dostatečnou nabídkou pro řešení krizových sociálních situací i důstojný život nejstarších generací. Kvalitní sociální péče funguje pro občany na celém území, zahrnuje odpovídající nabídku služeb a propojenost sociální a zdravotní péče. Celá oblast si i přes nezbytný technický pokrok a rozvoj stále zachovává venkovský ráz sídel v malebné krajině, respektuje její užitnou hodnotu a současně ji vnímá jako oázu klidu a zdravého místa pro život místních i příchozích.“

5.5 Popis strategických a specifických cílů

5.5.1 Strategický cíl č. 1 – Udržení venkovského charakteru sídel a zvýšení kvality technické dopravní infrastruktury

Náplní tohoto strategického cíle je komplexní udržitelný rozvoj obcí v území MAS Aktivios. Mezi hlavní témata tohoto cíle patří plánování, obnova a smysluplné využití veřejných prostranství. Veřejná prostranství utvářejí celkový charakter obce. Slouží nejenom jako zázemí pro kulturní a společenský život, ale mají důležitou roli v rozvoji venkovského cestovního ruchu, neboť veřejná prostranství jsou to první, co návštěvník v obci vidí. Zapojení veřejnosti do obnovy a péče o veřejná prostranství může pomoci k zesílení vazby místních obyvatel k obci a přispět k udržitelnému sociokulturnímu rozvoji obce. Při rozvoji sídel v regionu MAS Aktivios je nutné také klást důraz na zachování tradičního vzhledu obce, k čemuž má pomoci opatření, které řeší problematiku územního plánování.

Druhým tématem tohoto strategického cíle je rozvoj občanské a hospodářské infrastruktury v obcích MAS Aktivios a péče o bytový fond. Modernizace a údržba občanské i hospodářské infrastruktury zlepší životní podmínky obyvatel obcí a umožní vznik nových pracovních míst nebo podnikatelských příležitostí. Díky tomu se obce v regionu MAS Aktivios stanou atraktivním místem pro život.

Tab. č. 45 – Obnova a rozvoj obcí –cíle a opatření

Oblast rozvoje území – Obnova a rozvoj obcí	
Strategický cíl č. 1: Udržení venkovského charakteru sídel a zvýšení kvality technické i dopravní infrastruktury	
Podoblast rozvoje území: Vzhled sídel	
Specifický cíl 1.1: Zkvalitnění veřejných prostranství jako míst k setkávání	
Opatření:	**Aktivity:**
1.1.1 Investice a vybavení obecních budov a zařízení	*investice a vybavení budov a staveb zvyšujících kvalitu místní samosprávy a života v obcích (např. obecní úřady, hasičské zbrojnice, nádrže, zdravotní středisko, obchody)*
1.1.2 Obnova a údržba veřejných prostranství	*obnova, údržba a vytváření parků, hřišť a dalších veřejných prostranství s důrazem na všechny věkové skupiny*
	obnova a údržba prostranství podél vodních ploch včetně doprovodné zeleně

	obnova a údržba hřbitovů, pietních míst, památníků a pomníků včetně oplocení a zdí a doprovodné zeleně
1.1.3 Zkvalitnění vybavení veřejných prostranství	*podpora zavádění informačních systémů pro potřeby jednotlivých obcí (např. informační ukazatele)*
	vybavení veřejných prostranství pro pořádání kulturních, společenských a sportovních akcí
1.1.4 Participace veřejnosti v oblasti problematiky veřejných prostranství	*zapojení veřejnosti do plánování, realizace, údržby a provozu veřejných prostranství*
Specifický cíl 1.2: Zachování tradičního vzhledu obcí a sídel	
Opatření:	**Aktivity:**
1.2.1 Kvalitní územní plánování v obcích MAS Aktivios	*podpora zpracování regulativů*
	podpora zpracování územně analytické dokumentace
	podpora zachování tradičního vzhledu budov
Specifický cíl 1.3: Zlepšení bytové výstavby a revitalizace domovního fondu	
Opatření:	**Aktivity:**
1.3.1 Zkvalitnění vzhledu i využití bytového a domovního fondu	*využití volných prostor budov*
	podpora vestavby a nástavby
	*obnova a údržba bytů a bytových domů vč. infrastruktury (např. bytová jádra, zateplení, vnitřní rozvody, přípojky atd.)*2.2.1
	využití nebytových prostor v bytových domech.
Podoblast rozvoje území: Infrastruktura v sídlech	
Specifický cíl 1.4: Zkvalitnění infrastruktury v obcích MAS Aktivios	
Opatření:	**Aktivity:**
1.4.1 Modernizace, rekonstrukce a výstavba infrastruktury a zvyšování bezpečnosti dopravy v obcích	*chodníky, místní a účelové komunikace, parkoviště*
	organizace různých druhů dopravy dle účelu (pěší, cyklo, moto)
	výsadba doprovodné zeleně
	zavádění bezbariérových prvků
	veřejný rozhlas, komunikační sítě, dopravní značení, autobusové a vlakové zastávky, kamerové systémy
1.4.2 Modernizace a výstavba technické infrastruktury	kanalizace, ČOV
	vodovody, úpravny vody, vodojemy, studny, vrty
	plynofikace

Specifický cíl 1.5: Zkvalitnění hospodářské infrastruktury	
Opatření:	**Aktivity:**
1.5.1 Využití nevyužívaných budov a ploch v intravilánech	*využití brownfields a nevyužitých ploch v intravilánu*
1.5.2 Zkvalitnění lesnické infrastruktury	*budování a údržba infrastruktury pro hospodaření v lesích*
1.5.3 Zázemí pro průmyslové zóny	*napojení průmyslových zón na infrastrukturu*

5.5.2 Strategický cíl č. 2 – Dostupná a kvalitní občanská vybavenost

Smyslem druhého strategického cíle je vytvořit z obcí regionu MAS Aktivios místa, která budou atraktivní pro život všech věkových skupin obyvatelstva. Obecně lze říci, že opatření tohoto cíle reagují na odliv mladých resp. kvalifikovaných lidí (zejména ze vzdálenějších obcí) do větších měst. Realizací aktivit v rámci tohoto strategického cíle budou vytvořeny podmínky pro profesní i rodinný život ekonomicky aktivní populace. Nicméně tento cíl řeší i ostatní skupiny obyvatelstva regionu MAS Aktivios. Jsou zde opatření, která by měla pomoci ke zkvalitnění předškolního, základního i středního školství a tím pomoci ke zvýšení kvality vzdělávání v regionu a sekundárně i ke zvýšení zaměstnanosti v obcích MAS. Cíl v sobě zahrnuje také dostupnost zdravotní a sociální péče s důrazem na potřeby seniorů, kteří tvoří podstatnou část obyvatelstva MAS Aktivios.

Zásadním tématem druhého strategického cíle je také zvýšení kvality i množství nabídky volnočasových aktivit (kulturních, společenských i sportovních) pro všechny věkové skupiny obyvatelstva MAS Aktivios a rozvoj občanského sektoru. Naplnění těchto opatření přispěje ke zvýšení místní i regionální identity obyvatel a k rozvoji místního občanského života, což je základním předpokladem pro kvalitu života všech obyvatel v území.

Tab. č. 46 – Sociální oblast – cíle a opatření

Oblast rozvoje území – Sociální oblast	
Strategický cíl č. 2: Dostupná a kvalitní občanská vybavenost	
Podoblast rozvoje: Sociální klima	
Specifický cíl 2.1: Dostupná a kvalitní zdravotní a sociální péče	
Opatření:	**Aktivity:**
2.1.1 Sociální bydlení	*podpora bytové výstavby pro zdravotně a sociálně znevýhodněné obyvatele a seniory, startovací byty, domy s pečovatelskou službou*
2.1.2 Podpora terénních, ambulantních a pobytových sociálních a návazných služeb	*propojení domácí péče s pečovatelskou službou, prodloužení a rozšíření provozní doby*

	pečovatelské služby (celodenní péče, víkendy)
	podpora bezbariérovosti objektů a služeb
	podpora osobní asistence
	podpora terénních a ambulantních služeb pro závislé osoby
	podpora rozvoje a provozu denních stacionářů pro seniory a zdravotně znevýhodněné osoby
	podpora rozvoje odlehčovacích služeb
	terénní práce a sociální rehabilitace pro mentálně znevýhodněné osoby
	podpora komunitní sociální práce (včetně nízkoprahových klubů)
2.1.3 Zvýšení kvality lékařské péče	*zlepšení dostupnosti odborných lékařských služeb*
Specifický cíl 2.2: Zvýšení zaměstnanosti v souladu s potřebami regionu	
Opatření:	**Aktivity:**
2.2.1 Zvýšení zaměstnanosti v regionech MAS	*zlepšení podmínek pro vstup absolventů na trh práce, podpora spolupráce škol s potenciálními zaměstnavateli, podpora zaměstnávání absolventů*
	nastavení mechanismů udržitelné dlouhodobé spolupráce veřejného a soukromého sektoru v oblasti podpory zaměstnanosti
	podpora rozvoje řemesel
	vzdělávací kurzy pro dospělé (např. kurzy pro rodiče na rodičovské dovolené, jazykové kurzy, počítačová gramotnost, kurzy osobnostního rozvoje, finanční a právní minimum)
	zkvalitnění a rozšíření nabídky brigád (zejména pro neplnoletou mládež a studenty)
	podpora nabídky veřejně prospěšných prací
	zkvalitnění a rozšíření nabídky zkrácených pracovních úvazků
	tvorba programů, jejichž cílem je udržení pracovních návyků a motivace nezaměstnaných
	podpora vytváření pracovních příležitostí pro osoby znevýhodněné na trhu práce
2.2.2 Sociální podnikání	*podpora podnikatelů a podnikatelských záměrů vytvářejících pracovní příležitosti pro osoby znevýhodněné na trhu práce*
	podpora vytváření pracovních příležitostí pro absolventy speciálních škol
Specifický cíl 2.3: Prevence sociálně patologických jevů a podpora rodin	
Opatření:	**Aktivity:**

2.3.1 Podpora rodiny	*podpora aktivit zacílených na sladění profesního a rodinného života*
	podpora prorodinné politiky
	rodinné a právní poradenství
2.3.2 Prevence sociálně patologických jevů	*podpora aktivit zvyšujících prevenci závislostí, šikany, domácího násilí, a podpora akcí zvyšujících finanční gramotnost a zdravý životní styl*
	rozvíjení spolupráce s menšinami a cizinci
Podoblast rozvoje: Sociální informovanost a osvěta	
Specifický cíl 2.4: Zkvalitnění poradenství a vzdělávání v oblasti sociální a zdravotní péče	
Opatření:	**Aktivity:**
2.4.1 Zvýšení osvěty a informovanosti o sociálních, návazných i zdravotních službách	*informovanost o dostupnosti služeb a pomůcek zkvalitňujících život (podpora obecné informovanosti o sociálních službách a podpora informovanosti s ohledem na potřeby specifických cílových skupin - např. tisk letáků s přihlédnutím k cílové skupině – Braillovo písmo, velké písmo, jednoduchý text, atd.)*
	podpora aktivit zvyšujících osvětu a prevenci v sociální a zdravotní oblasti
	Informovanost o věcech veřejných pro zdravotně a sociálně znevýhodněné skupiny obyvatelstva (např. text na stejném místě v tisku nebo využití moderních komunikačních technologií)

Tab. č. 47- Vzdělávání a volnočasové aktivity - cíle a opatření

Oblast rozvoje území – Vzdělávání a volnočasové aktivity	
Podoblast rozvoje: Kulturní a komunitní klima	
Specifický cíl 2.5: Rozvoj církevního a spolkového života	
Opatření:	**Aktivity:**
2.5.1 Zkvalitnění infrastruktury pro činnost NNO a církví	*investice do budov, zázemí a vybavení pro NNO a církve včetně zajištění jejich provozu*
2.5.2 Zkvalitnění spolupráce a vzdělávání NNO a církví	*podpora síťování a spolupráce NNO*
	vzdělávací kurzy pro nestátní neziskové organizace a církve
2.5.3 Zkvalitnění činnosti NNO a církví	*podpora dobrovolnictví*
	podpora činnosti NNO a církví i konkrétních akcí, které realizují (včetně propagace, publikační činnosti a dopravy)

Specifický cíl 2.6: Rozvoj společenského, kulturního a sportovního života	
Opatření:	**Aktivity:**
2.6.1 Zkvalitnění kulturního a veřejného života v regionu	*podpora společenských, kulturních a sportovních akcí, přehlídek a festivalů, které mají regionální charakter a podporují dobrou image regionu MAS Aktivios*
	začlenění všech obyvatel do života obce (starousedlíci, novousedlíci, chataři, chalupáři)
Podoblast rozvoje: Formální i neformální vzdělávání	
Specifický cíl 2.7: Zkvalitnění občanské vybavenosti	
Opatření:	**Aktivity:**
2.7.1 Investice a vybavení budov a zařízení pro vzdělávání a volný čas	*investice a vybavení vzdělávacích zařízení, škol, kulturních, sportovních a společenských zařízení*
	podpora rozvoje a zkvalitnění veřejných bazénů i přírodních koupališť
	podpora vzniku, provozu, obnovy i vybavení mateřských center, klubů dětí a mládeže (včetně kroužků a volnočasových aktivit), klubů seniorů
	úprava již existujících a nevyužívaných prostor pro volnočasové aktivity
Specifický cíl 2.8: Kvalitní předškolní, základní i střední vzdělávání	
Opatření:	**Aktivity:**
2.8.1 Zajištění kvalitního vzdělávání v regionu	*podpora dětských skupin a jiných forem předškolního vzdělávání*
	podpora aktivit zkvalitňujících výuku
	podpora speciálního školství v návaznosti na integraci
2.8.2 Spolupráce v oblasti školství a vzdělávání	*podpora územní, národní i mezinárodní spolupráce škol*
	podpora mezirezortní spolupráce škol, obcí, NNO, církví a podnikatelů v oblasti vzdělávání (např. dotování provozu výukové činnosti – doprava na exkurze, lyžařské kurzy, projektové vyučování, podpora akcí pořádaných školou)
	pořízení školního autobusu (mikrobusu) využitelného i pro jiné příležitosti
	zajištění prázdninového provozu a programu škol
Specifický cíl 2.9: Zvyšování otevřenosti a odbornosti místní samosprávy	
Opatření:	**Aktivity:**
2.9.1 Zvyšování odbornosti místní samosprávy	*vzdělávání pro místní samosprávu*
	metodická podpora a vzdělávání zastupitelů, členů výborů, komisí a zaměstnanců úřadů

	v regionu MAS
2.9.2 Modernizace a zvyšování transparentnosti a otevřenosti místní samosprávy	*zkvalitnění softwarového a technického vybavení úřadů v regionu MAS*
	zkvalitnění softwarového a technického vybavení úřadů v regionu MAS a využití informačních technologií pro informovanost zdravotně a sociálně znevýhodněných skupin obyvatelstva

5.5.3 Strategický cíl č.3 – Kvalitní péče o životní prostředí a krajinu regionů MAS Aktivios

Třetí strategický cíl je tématicky zaměřený na ochranu a péči o přírodní dědictví regionu MAS Aktivios a zachování resp. obnovu tradiční venkovské krajiny. Primárním tématem tohoto cíle je obnova a doplnění původní cestní sítě. S tímto tématem také souvisí péče o drobnou architekturu v krajině a dlouhodobě udržitelné hospodaření s vodou v krajině. Ochrana životního prostředí je v této oblasti zastoupena ekologizací vytápění, koncepčním využitím obnovitelných zdrojů, zvyšováním kvality vody i ovzduší, tvorbou kvalitního systému nakládání s odpady a zachováním biodiverzity místních rostlinných i živočišných druhů. Posledním tématem třetího strategického cíle je vzdělávání a poradenství v oblasti ochrany životního prostředí.

Tab. č. 48 –Příroda a krajina – cíle a opatření

Oblast rozvoje území - Příroda a krajina	
Strategický cíl č. 3: Kvalitní péče o životní prostředí a krajinu regionů MAS Aktivios	
Podoblast rozvoje: Venkovská krajina	
Specifický cíl 3.1: Obnova a doplnění původní cestní sítě	
Opatření:	**Aktivity:**
3.1.1 Obnova prostupnosti krajiny	*vytvoření konceptu budování cestní sítě (včetně koncepce obnovy historické cestní sítě)*
	obnova a údržba polních, lesních cest a pěšin
	budování nových úseků cest
	obnova, vysazování a péče o doprovodnou zeleň, obnova a péče o drobnou architekturu v krajině (např. mezníky)
	budování protierozních opatření cest (žlaby, příkopy, šikmé svody, terénní vlny)
	péče o památné stromy, památná místa a historickou cestní síť
Specifický cíl 3.2: Definování a aplikace tradičních urbanistických struktur a architektury tradiční venkovské krajiny	

Opatření:	**Aktivity:**
3.2.1 Obnova původní venkovské krajiny	*zachování a obnova krajinných prvků (např. meze, úvozy, solitérní zeleň)*
	zmapování krajiny včetně památných stromů
	Zalesňování
3.2.2 Pozemkové úpravy	*Podpora pozemkových úprav*
Specifický cíl 3.3: Komplexní hospodaření s vodou v krajině	
Opatření:	**Aktivity:**
3.3.1 Dobré hospodaření s vodou v krajině i v sídlech	*obnova původních přirozených vodních cest (např. potoky, příkopy u cest, svody, brody) s ohledem na retenci krajiny*
	obnova a budování drobných vodních nádrží
	vytváření, obnova a zachování retenčních ploch (např. mokřadů, poldrů, apod.)
	zavádění přírodně blízkých protipovodňových opatření (např. zpevňování hrází, odbahnění nádrží a koryt)
	obnova pramenů a studánek
	zavádění kořenových čističek a jiných alternativních řešení pro zvyšování kvality vody
	podpora sekání příkopů a jiných ploch a využití organické hmoty (odvoz trávy)
	podpora výstavby odkalovacích zařízení a lapačů minerálních olejů
Specifický cíl 3.4: Ochrana biodiverzity v regionech MAS Aktivios	
Opatření:	**Aktivity:**
3.4.1 Zachování rozmanitosti i jedinečnosti živočišných a rostlinných druhů v regionu	*péče a vytváření územního systému ekologické stability a významných krajinných prvků*
	péče o biotopy zvláště chráněných a ohrožených druhů a cenná stanoviště včetně mapování jejich výskytu a návrhů péče
	zvyšování hnízdních a úkrytových možností a potravních zdrojů pro živočichy
	obnova průchodnosti krajiny pro živočichy včetně obnovy prostupnosti vodních toků
	prevence šíření a omezování výskytu invazivních druhů včetně jejich mapování a monitoringu
	péče o zvláště chráněná území a lokality Natura 2000
3.4.2 Informovanost a spolupráce v oblasti ochrany vzácných živočišných a rostlinných druhů	*zvyšování informovanosti o problematice ochrany vzácných živočišných a rostlinných druhů*
	předcházení, minimalizace a náprava škod způsobených zvláště chráněnými druhy

	živočichů na majetku
Specifický cíl 3.5: Udržitelné hospodaření v lesích	
Opatření:	**Aktivity:**
3.5.1 Zvýšení produktivních a neproduktivních funkcí lesa	*obnova pramenů a studánek*
	zavádění preventivních opatření v lesích (např. retenční nádrže, protipovodňová či protierozní opatření, atd.)
	obnova lesních porostů po kalamitách
	neproduktivní investice v lesích
	přeměna porostů náhradních dřevin
Podoblast rozvoje: Čisté životní prostředí	
Specifický cíl 3.6: Zkvalitnění životního prostředí v sídlech MAS	
Opatření:	**Aktivity:**
3.6.1 Hospodárné využití energií a zavádění obnovitelných zdrojů energie v sídlech	*centrální řešení vytápění obcí (např. výrobna štěpky, granulí, teplo z bioplynových výtopen)*
	podpora snížení energetické náročnosti staveb
	podpora ekologických topných systémů
3.6.2 Podpora využití obnovitelných zdrojů v regionu	*podpora obnovitelných zdrojů energie v souladu s udržitelným rozvojem regionu MAS*
	podpora výrobců a zpracovatelů biomasy v souladu s udržitelným rozvojem regionu MAS
3.6.3 Koncepční řešení energetiky v regionu	*tvorba a aktualizace územních energetických koncepcí*
Specifický cíl 3.7: Rozvoj komplexního nakládání s odpady	
Opatření:	**Aktivity:**
3.7.1 Zefektivnění a modernizace odpadového hospodářství	*zlepšení činnosti a dostupnosti sběrných dvorů*
	podpora technologií k využití odpadů
	podpora pořízení vybavení pro nakládání, svoz i využívání odpadů
	podpora výstavby a provozu kompostáren
3.7.2 Eliminace negativních jevů v odpadovém hospodářství	*podpora rekultivace skládek*
	likvidace černých skládek
Specifický cíl 3.8: Zvyšování kvality ovzduší	
Opatření:	**Aktivity:**
3.8.1 Zvyšování environmentálně šetrných forem dopravy	*výstavba a rekonstrukce cyklostezek a cyklotras (včetně doprovodné infrastruktury)*
	podpora veřejné dopravy
	návaznost jednotlivých spojů a četnost spojů dle potřeb občanů
	podpora ekologické dopravy (např. ekologické autobusy, sdílení aut)
3.8.2 Zavádění prvků a technologií pro zlepšení	*podpora větrolamů a další zeleně zamezující*

kvality ovzduší	*prašnosti*
	podpora technologií zlepšujících kvalitu ovzduší
	podpora monitoringu kvality ovzduší realizace protihlukových opatření
Podoblast rozvoje: Environmentální vzdělávání, výchova a osvěta	
Specifický cíl 3.9: Vzdělávání a poradenství v oblasti ochrany životního prostředí	
Opatření:	**Aktivity:**
3.9.1 Zvýšit znalosti, informovanost i pocit odpovědnosti obyvatel MAS za životní prostředí v regionu	*zapojení škol a školek do ochrany životního prostředí*
	podpora EVVO pro samosprávu, podnikatele, učitele, NNO a širokou veřejnost
	podpora činnosti EVVO a informačních center

5.5.4 Strategický cíl č. 4 – Kvalitní péče o kulturní dědictví

Obsahem tohoto strategického cíle je péče o hmotné i nehmotné kulturní dědictví, které se nachází nebo má souvislost s územím MAS Aktivios. Kulturní dědictví je svědectvím práce i náboženských a volnočasových aktivit lidí, kteří žili v tomto venkovském regionu a povinností současníků je toto poselství předat zase další generaci. Kostely, zámky, kapličky ale i folklor, poutě či jarmarky jsou duší regionu a utvářejí jeho charakter. Z tohoto důvodu je nutné věnovat obnově a péči o kulturní dědictví velkou pozornost.

Čtvrtý strategický cíl řeší péči o nemovité památky, jako jsou kostely či zámky, ale zaměřuje se také na technické památky (mlýny, mosty), které se v regionu MAS vyskytují. Do tohoto cíle patří i movité památky, jako jsou například varhany, vzácné vybavení zámků a kostelů. V souvislosti s péčí o movité i nemovité kulturní dědictví se v oblasti řeší i pořízení stavebně – historických průzkumů, stavebně – technické dokumentace nebo obnova pietních míst či prostranství okolo nemovitých památek. Druhým tématem čtvrtého strategického cíle je péče o kulturní krajinu a ochranu prvků i míst, které utváří její charakter (staré cesty, památné stromy, mezníky, smírčí kříže). Třetím tématem je pak interpretace kulturního dědictví regionu MAS pro místní obyvatele i návštěvníky a obnova či rozvíjení tradic regionu. Do tohoto tématu patří vydávání publikací, podpora tradičních řemesel či tvorba místních vlastivěd pro školy. Součástí této rozvojové oblasti je také vzdělávání v oblasti péče o kulturní dědictví regionu.

Tab. č. 49 – Kulturní dědictví – cíle a opatření

Oblast rozvoje území - Kulturní dědictví	
Strategický cíl č. 4: Kvalitní péče o kulturní dědictví	
Podoblast rozvoje: Záchrana, obnova a péče o kulturní dědictví	
Specifický cíl 4.1: Kvalitní péče o movité a nemovité památky regionu	
Opatření:	**Aktivity:**
4.1.1 Odpovědná a dlouhodobě udržitelná péče o kulturní dědictví	*oprava a údržba památek (včetně technických památek)*
	restaurování památek (včetně archiválií)
	péče o prostranství okolo památek
	stavebně historický průzkum, historická a archivní dokumentace (sběr dat)
	stavebně - technická dokumentace
	mapování památek (časosběrná dokumentace – průběžné zaznamenávání stavu)
	ochrana sídel v krajině
	vhodná náplň památkově chráněných objektů, jen obnova nestačí
	oprava, údržba a restaurování i neprohlášených památek – historických objektů
Podoblast rozvoje: Zvyšování povědomí o kulturním dědictví	
Specifický cíl 4.2: Interpretace a propagace kulturního dědictví regionu	
Opatření:	**Aktivity:**
4.2.1 Zatraktivnění a zpřístupnění kulturního dědictví pro návštěvníky i obyvatele MAS	*podpora jednorázových zpřístupnění historických objektů*
	podpora vzniku, rozšiřování a zajištění provozu muzeí, zpřístupnění památek (vč. technických)
	podpora sbírkotvorné činnosti včetně vhodných prostor
	podpora tvorby propagačních materiálů, internetových prezentací, propagace významných osobností a událostí regionu MAS
	podpora tvorby a vydávání odborných a populárně naučných publikací včetně map (i historických map)
	účinná distribuce vydaných a vytvořených materiálů
4.2.2 Uchování a rozvíjení tradic jižního Plzeňska	*podpora jarmarků, trhů a zachování historických řemesel*
	podpora zachování procesí, poutí a místních zvyků, dokumentace a podpora lidové slovesnosti

	a folkloru
	podpora orální historie
	podpora ochotnických divadel
	sbírání starých regionálních pověstí
Specifický cíl 4.3: Zkvalitnění vzdělávání v oblasti péče o kulturní dědictví regionu	
Opatření:	**Aktivity:**
4.3.1 Zvýšení regionální identity a tím i odpovědnosti obyvatel MAS za uchování místního i regionálního kulturního dědictví	*podpora vzdělávacích a výukových programů pro školy a širokou veřejnost*
	podpora pořádání sympozií
	podpora šíření stávajícími regionálními a místními médií a spolupráce s nimi, podpora vzniku a provozu místních a regionálních médií
	podpora zavádění místní vlastivědy a dějepisu do škol
	podpora tvorby kronik včetně školení kronikářů
	semináře a školení z oblasti urbanismu a pam. péče pro představitele obcí

5.5.5 Strategický cíl č. 5 – Zvýšení ekonomické soběstačnosti regionů MAS

Rozvoj podnikání a vytváření pracovních příležitostí je základní stavební kámen dlouhodobé udržitelnosti regionu MAS Aktivios. Pátý strategický cíl v sobě zahrnuje ekonomické využití atraktivního a zachovalého životního prostředí, které v regionu MAS Aktivios je. Podpora rozvoje cestovního ruchu bude zaměřena na všechny oblasti, které nabízejí návštěvníkům kvalitní trávení volného času a zároveň budou šetrné k životnímu prostředí (pěší turistika, agroturistika, cykloturistika, hipoturistika). Druhou podoblastí pátého strategického cíle je podpora malého, drobného a středního podnikání včetně podpory zemědělských podnikatelských subjektů. V rámci této podoblasti je kladen důraz na podporu odvětví, která tradičně na venkov patří a měla by být jeho součástí i v budoucnosti. V případě zemědělských subjektů řeší podpora také udržitelné hospodaření v krajině a v lesích. Posledním tématem tohoto strategického cíle je vzdělávání a poradenství, které je zaměřeno na problematiku malého, drobného a středního podnikání.

Tab. č. 50 – Podnikání a cestovní ruch

Oblast rozvoje území – Podnikání a cestovní ruch	
Strategický cíl č. 5: Zvýšení ekonomické soběstačnosti regionů MAS	
Podoblast rozvoje: Cestovní ruch	
Specifický cíl 5.1: Rozvoj venkovského cestovního ruchu	
Opatření:	**Aktivity:**
5.1.1 Rozvoj infrastruktury cestovního ruchu	*podpora rozvoje a údržby hipostezek, cyklostezek, cyklotras, naučných stezek*
	podpora a zvýšení kvality značení turistických stezek pro všechny typy turistiky a silničního značení upozorňujícího na atraktivity regionu
	podpora zvýšení ubytovacích a stravovacích kapacit a zkvalitnění ubytovacích služeb
5.1.2 Zvýšení atraktivity regionu pro cestovní ruch	*vytváření nových a péče o stávající turisticky zajímavá místa (např. rozhledny, zříceniny, atd.)*
	podpora vzniku atrakcí pro návštěvníky regionu (např. lanová centra, herní a sportovní prvky, minizoo, apod.) a významných kulturních událostí
	rozvoj tábořišť včetně dočasných *podpora propagace území, včetně integrované nabídky služeb a atraktivit, tvorby turistických balíčků apod.*
	podpora rozvoje agroturistiky
Podoblast rozvoje: Zkvalitňování podnikatelského klimatu	
Specifický cíl 5.2: Podpora drobného, malého a středního podnikání vč. zemědělců	
Opatření:	**Aktivity:**
5.2.1 Zkvalitnění podmínek pro místní podnikatele	*podpora tradičních řemesel*
	podpora drobných provozoven a vybavení (ve všech podnikatelských oborech – zemědělství, rybářství, včelařství, potravinářství, stavebnictví, strojírenství, elektro apod.), včetně opatření na zvýšení welfare zvířat
	podpora rozvoje regionálního marketingového značení
	podpora prodeje ze dvora, trhů, bedýnkování, výdejních automatů apod.
	podpora pořízení zemědělského strojního vybavení
	zachování a podpora tradičních plodin a tradičních ovocných odrůd a plemen, včetně

	přípravných prací (analýzy, studie, průzkumy apod.)
5.2.2 Podpora ekologicky šetrných forem zemědělství a lesnictví	*podpora šetrných forem obhospodařování (např. využití koní při těžbě dřeva, integrovaná ochrana rostlin)*
	podpora rozvoje ekologických farem
Specifický cíl 5.3: Poradenství a vzdělávání pro podnikatele	
Opatření:	**Aktivity:**
5.3.1 Zvýšení kvality informovanosti a vzdělání místních podnikatelských subjektů a podpora mezisektorové spolupráce	*podpora administrativního, právního a odborného poradenství (účetní, daňové, právní, BOZP, dotační apod.)*
	podpora rozvoje spolupráce s veřejnou správou a samosprávou

5.6 Provázání cílů a oblastí rozvoje území MAS Aktivios

Následující schéma ukazuje propojení specifických a strategických cílů s výše definovanými oblastmi rozvoje území MAS Aktivios.

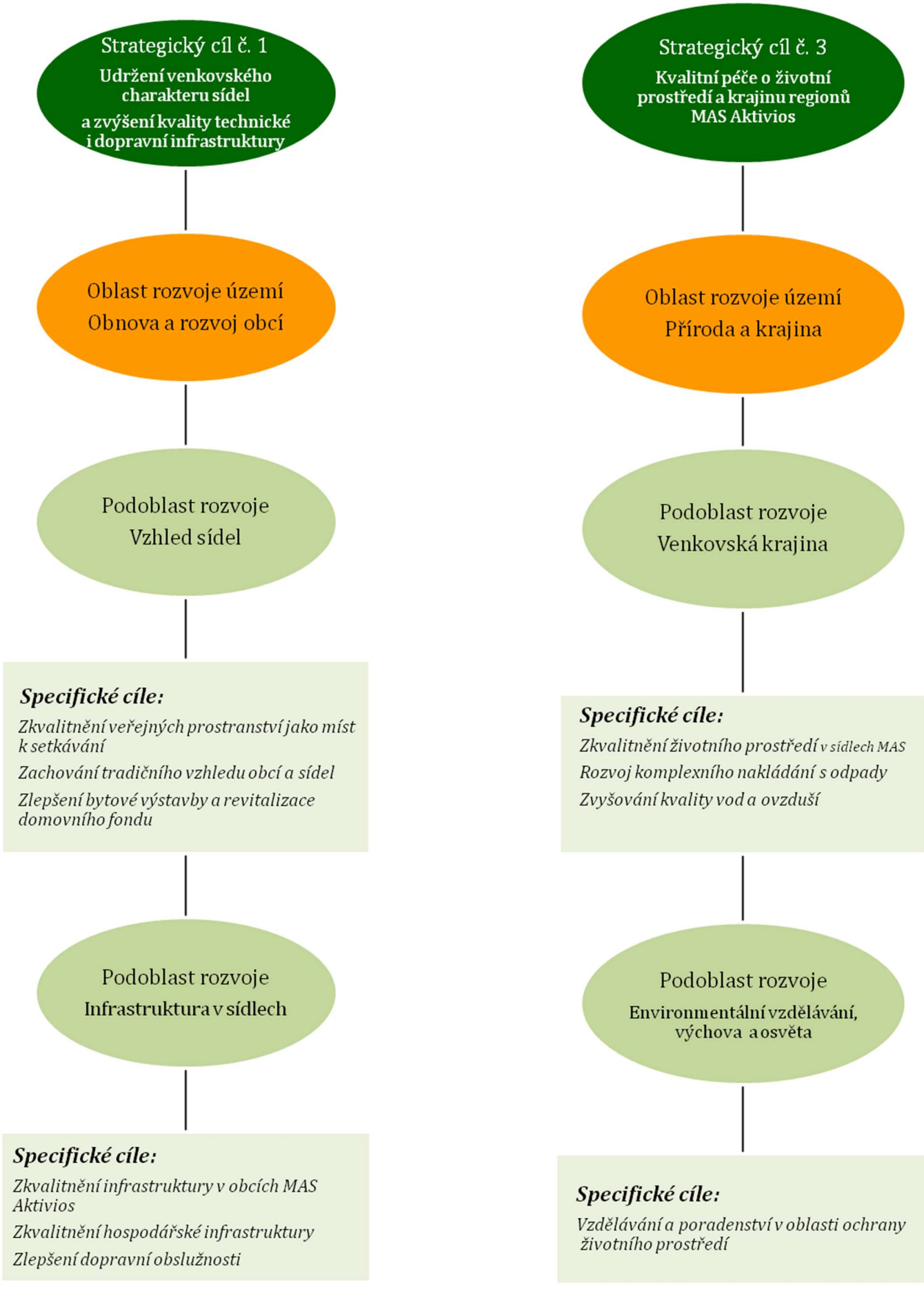
Strategický cíl č. 1
Udržení venkovského charakteru sídel a zvýšení kvality technické i dopravní infrastruktury
Oblast rozvoje území
Obnova a rozvoj obcí
Podoblast rozvoje
Vzhled sídel
Specifické cíle:
Zkvalitnění veřejných prostranství jako míst k setkávání
Zachování tradičního vzhledu obcí a sídel
Zlepšení bytové výstavby a revitalizace domovního fondu
Podoblast rozvoje
Infrastruktura v sídlech
Specifické cíle:
Zkvalitnění infrastruktury v obcích MAS Aktivios
Zkvalitnění hospodářské infrastruktury
Zlepšení dopravní obslužnosti
Strategický cíl č. 3
Kvalitní péče o životní prostředí a krajinu regionů MAS Aktivios
Oblast rozvoje území
Příroda a krajina
Podoblast rozvoje
Venkovská krajina
Specifické cíle:
Zkvalitnění životního prostředí v sídlech MAS
Rozvoj komplexního nakládání s odpady
Zvyšování kvality vod a ovzduší
Podoblast rozvoje
Environmentální vzdělávání, výchova a osvěta
Specifické cíle:
Vzdělávání a poradenství v oblasti ochrany životního prostředí

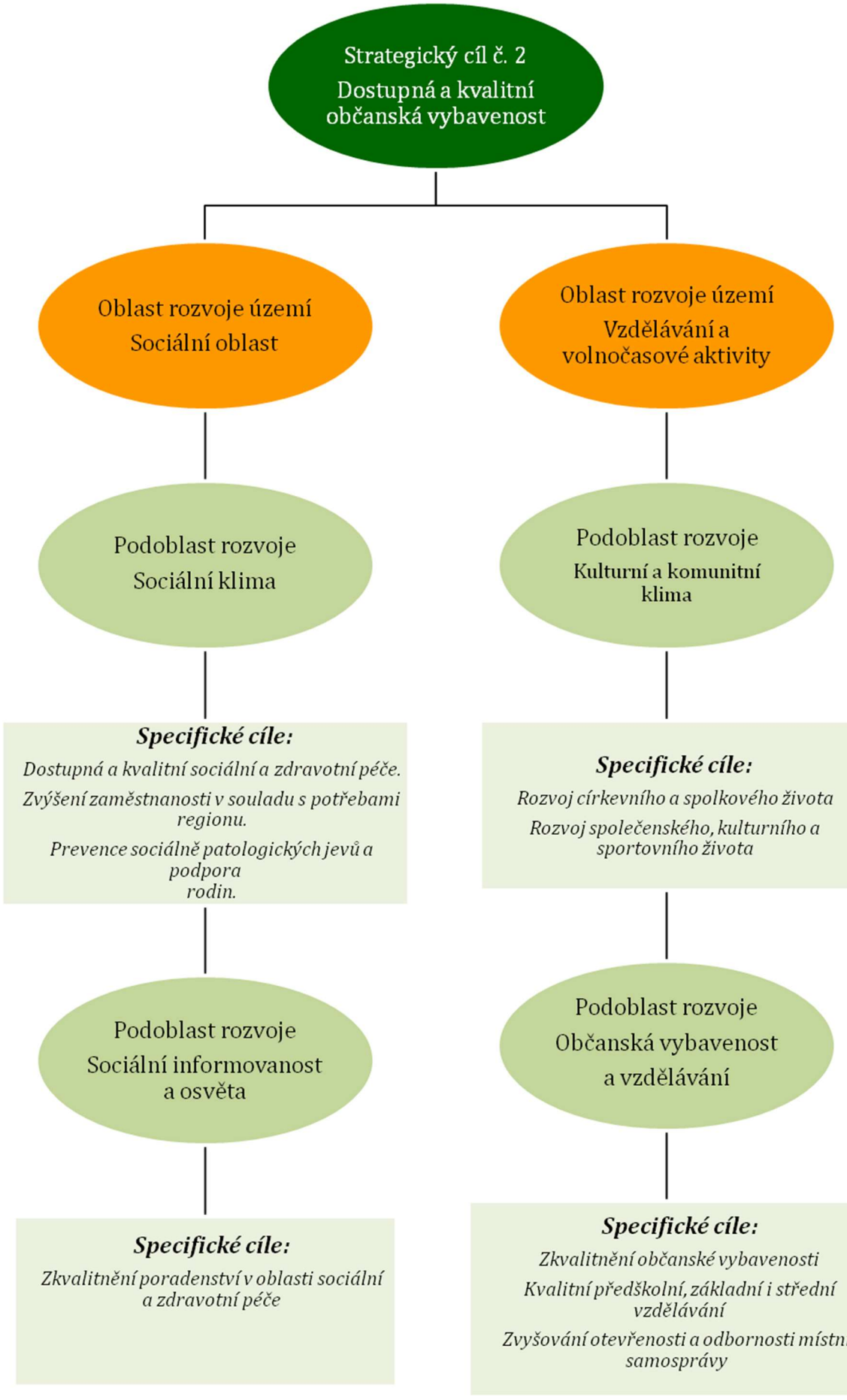
Strategický cíl č. 2
Dostupná a kvalitní občanská vybavenost
Oblast rozvoje území
Sociální oblast
Oblast rozvoje území
Vzdělávání a volnočasové aktivity
Podoblast rozvoje
Sociální klima
Podoblast rozvoje
Kulturní a komunitní klima
Specifické cíle:
Dostupná a kvalitní sociální a zdravotní péče.
Zvýšení zaměstnanosti v souladu s potřebami regionu.
Prevence sociálně patologických jevů a podpora rodin.
Specifické cíle:
Rozvoj církevního a spolkového života
Rozvoj společenského, kulturního a sportovního života
Podoblast rozvoje
Sociální informovanost a osvěta
Podoblast rozvoje
Občanská vybavenost a vzdělávání
Specifické cíle:
Zkvalitnění poradenství v oblasti sociální a zdravotní péče
Specifické cíle:
Zkvalitnění občanské vybavenosti
Kvalitní předškolní, základní i střední vzdělávání
Zvyšování otevřenosti a odbornosti místní samosprávy

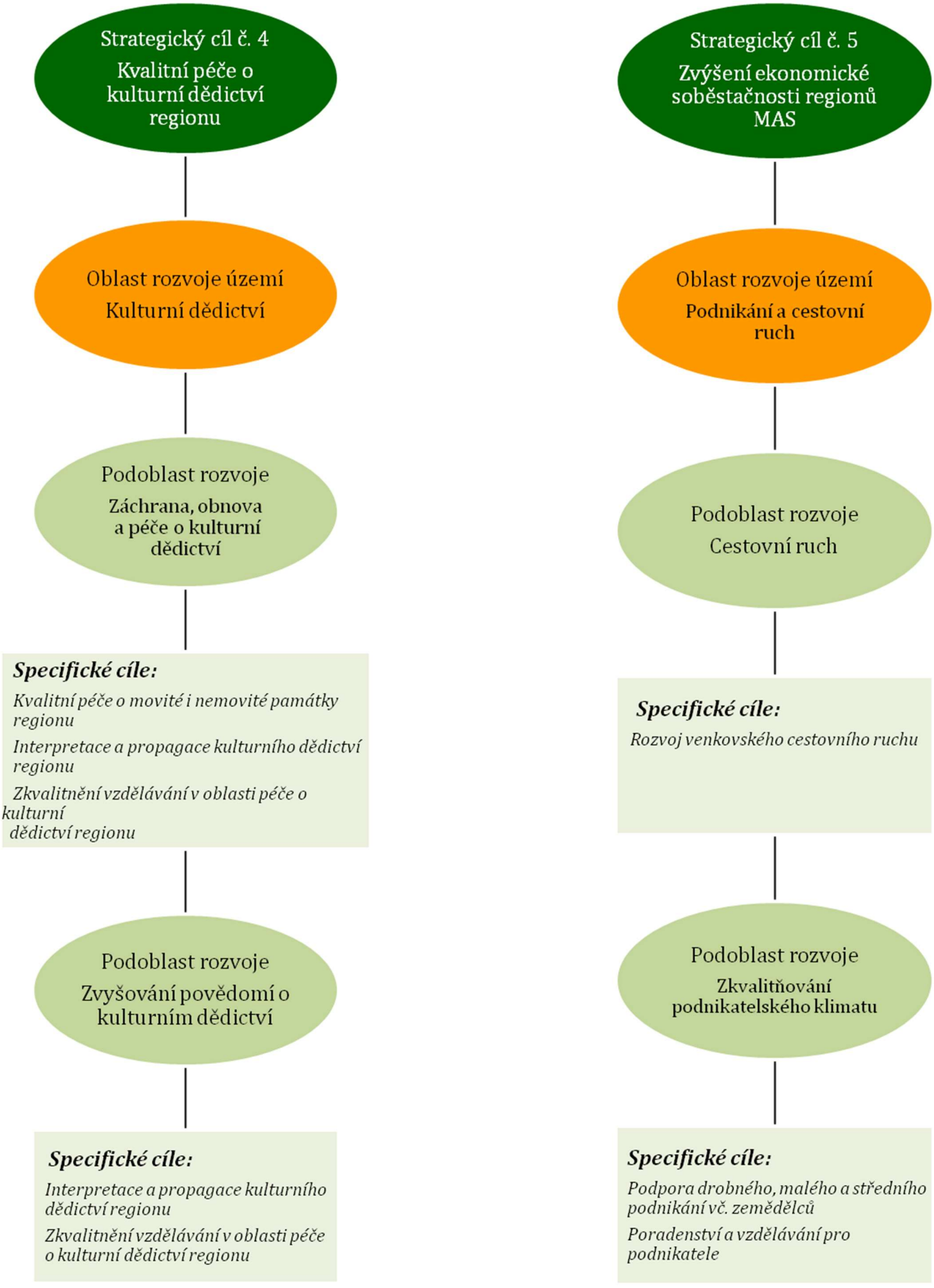
Strategický cíl č. 4
Kvalitní péče o kulturní dědictví regionu
Oblast rozvoje území
Kulturní dědictví
Podoblast rozvoje
Záchrana, obnova a péče o kulturní dědictví
Specifické cíle:
Kvalitní péče o movité i nemovité památky regionu
Interpretace a propagace kulturního dědictví regionu
Zkvalitnění vzdělávání v oblasti péče o kulturní dědictví regionu
Podoblast rozvoje
Zvyšování povědomí o kulturním dědictví
Specifické cíle:
Interpretace a propagace kulturního dědictví regionu
Zkvalitnění vzdělávání v oblasti péče o kulturní dědictví regionu
Strategický cíl č. 5
Zvýšení ekonomické soběstačnosti regionů MAS
Oblast rozvoje území
Podnikání a cestovní ruch
Podoblast rozvoje
Cestovní ruch
Specifické cíle:
Rozvoj venkovského cestovního ruchu
Podoblast rozvoje
Zkvalitňování podnikatelského klimatu
Specifické cíle:
Podpora drobného, malého a středního podnikání vč. zemědělců
Poradenství a vzdělávání pro podnikatele

5.7 Monitorovací indikátory k cílům SCLLD

Naplňování strategických i specifických cílů SCLLD budou sledovány na základě následujících monitorovacích indikátorů:

Strategické cíle		
Indikátor výsledku	jednotka	hodnota
Celkové výdaje	Kč	
Specifické cíle		
Indikátor výstupu	jednotka	hodnota
Počet realizovaných projektů	projekty	

Každý strategický i specifický cíl v tomto strategickém dokumentu tak bude hodnocen na základě počtu realizovaných projektů/aktivit a objemu prostředků na tyto aktivity vynaložených.

Monitorovací indikátory k jednotlivým opatřením/fichím CLLD jsou součásti akčního plánu (viz kap. č. 5.11 Akční plán) a přílohy č. 1 Finanční plán a indikátory pro programové rámce.

5.8 Popis integrovaných rysů SCLLD

Účelem této kapitoly je popsat postupy, principy či aktivity, které se budou prohlubovat společný charakter partneství v rámci MAS Aktivios. Integrované prvky SCLLD musí prostupovat napříč definovanými cíli i oblastmi rozvoje území. V rámci MAS Aktivios těmito integrovanými prvky jsou:

Permanentní komunitní plánování

V rámci realizace SCLLD i realizace projektů podpořených v jednotlivých programových rámcích bude kladen důraz na aktivní zapojení všech aktérů komunity. Hlavní nástroje tohoto integrovaného prvku jsou:

- *tématické pracovní skupiny vytvořené v rámci tvorby SCLLD MAS Aktivios* – tyto pracovní skupiny budou tématickou diskusní platformou pro svá témata. Budou se scházet minimálně 2x ročně, jejich jednání budou otevřená všem potenciálním zájemcům. Na jednání budou řešit aktuální realizaci SCLLD v dané tématické oblasti. Výstupy z jednání tématických pracovních skupin budou k dispozici pro hodnocení realizace SCLLD.

- *vytvoření vzdělávacího programu a manuálu zapojování veřejnosti* - program bude určen zejména obcím. Tento program a manuál pomůže obcím zintenzivnit a zkvalitnit zapojení veřejnosti do plánování rozvoje i realizace SCLLD MAS Aktivios.
- *preferování projektů vycházejících z komunitního plánování* – v rámci výběru jednotlivých projektů budou prostřednictvím hodnotících kritérií preferovány projekty vycházející z výstupů komunitního plánování.

Společná propagace území MAS

Obsahem tohoto integračního prvku je vytvořit strategii propagace území MAS, která bude integrovat celé její území. Propagace území nebude zaměřena pouze na cestovní ruch, ale bude propagovat území MAS Aktivios i jako místo k životu a podnikání. Tato společná propagace v sobě bude integrovat již existující informační a propagační kampaně, které jsou v jednotlivých regionech či obcích připravovány či již realizovány.

Systém podpory podnikatelských subjektů

Obsahem tohoto integračního prvku je vytvoření jednotného systému podpory podnikatelských subjektů v regionu. Tento systém bude v sobě zahrnovat:

- *jednotnou propagaci místních podnikatelských subjektů*
- *vytvoření postupů a řetězců spolupráce zjednodušujících uvedení místních výrobků na trh*
- *poradenství a vzdělávání pro podnikatelské subjekty*

Celý tento systém podpory podnikatelských subjektů bude podmíněn regionální certifikací místních výrobků a podnikatelských subjektů.

5.9 Popis inovativních rysů SCLLD

Následující tabulka ukazuje přehled inovativních rysů, které budou při realizaci SCLLD MAS Aktivios využity.

Tab. č. 51 – Přehled inovativních prvků a postupů

Název inovativního prvku/postupu	Popis
Zefektivnění komunikace s aktéry pro zahájení pozemkových úprav	*Metodická podpora pro efektivní získání souhlasu vlastníků více než 50% půdy v území pro zahájení pozemkových úprav. Díky tomuto inovačnímu prvku se místní samosprávě zjednoduší přípravný proces před zahájením pozemkových úprav a odstraní se jedna z hlavních bariér pro úspěšné zahájení pozemkových úprav.*
Inovativní prvek bude využit při naplnění strategických cílů: SC1, SC3	

Názvev inovativního prvku/postupu	popis
Škola – srdce regionu	*Název této inovace se shoduje s názvem projektu, který MAS realizovala společně s CpKP ZČ a spolkem Ametyst. Cílem tohoto projektu bylo vytvořit a pilotně implementovat (v pěti školách na území MAS Aktivios) vzdělávací program pro základní školy, jehož cílem bylo provázat naplňování průřezového tématu Výchova demokratického občana a výuky o regionu. Cílem inovace je zavést tento vzdělávací program i do dalších základních škol v území MAS.*
Inovativní prvek bude využit při naplnění strategických cílů: SC2, SC4	

Názvev inovativního prvku/postupu	popis
Meziobecní spolupráce v rámci provozu sběrných dvorů	*Tento inovativní prvek je výstupem respektive vyplývá ze Strategií meziobecní spolupráce ORP Blovice a ORP Přeštice. Smyslem je financování provozu sběrného dvora více obcemi, jejichž občané pak mohou sběrný dvůr využívat bez poplatků. V současné době tato spolupráce funguje v rámci sběrného dvora v Merklíně na jehož provozu participují i okolní spádové obce. V rámci realizace Strategií meziobecní spolupráce ORP Blovice i ORP Přeštice a SCLLD MAS Aktivios bude tato inovace rozšířena i na další sběrné dvory v území MAS.*
Inovativní prvek bude využit při naplnění strategických cílů: SC3	

Názvev inovativního prvku/postupu	popis
Společná propagace území MAS	Tento inovativní prvek je také součástí integrovaných rysů *SCLLD. Nicméně patří i do rysů inovativních. V současné době neexistuje ucelená a integrovaná propagace území MAS Aktivios. Obsahem této propagace nebude pouze cestovní ruch, ale také území MAS jako kvalitní místo k životu a podnikání.*
Inovativní prvek bude využit při naplnění strategických cílů: SC1, SC2, SC3, SC4, SC5	

Názvev inovativního prvku/postupu	popis
Marketingová značka místních podnikatelů, služeb a zboží	*Tato inovativní aktivita je součástí výše uvedeného integrovaného prvku s názvem Systém podpory podnikatelských subjektů. Marketingová značka bude jedním z nástrojů propagace místních podnikatelských subjektů a výrobků.*
Inovativní prvek bude využit při naplnění strategických cílů: SC5	

Názvev inovativního prvku/postupu	popis
Databáze částečných úvazků a brigád	*V rámci podpory zvýšení zaměstnanosti a podpory obyvatel znevýhodněných na trhu práce bude v období realizace SCLLD zavedena databáze částečných úvazků a brigád v území MAS Aktivios. Databáze bude také složit studentům či absolventům z území MAS.*
Inovativní prvek bude využit při naplnění strategických cílů: SC2, SC5	

5.10 Vazba na strategické dokumenty

Cílem této kapitoly je zmapovat provázanost SCLLD s dalšími strategickými dokumenty, které se realizují na území (nebo jen části) v působnosti MAS Aktivios. Soulad se strategickými dokumenty nižšího řádu (strategickými dokumenty realizovanými na území menšího rozsahu než je území MAS – tedy strategické dokumenty obcí či mikroregionů) je řešen prostřednictvím zapojení rozvojových aktérů z území do tvorby SCLLD. Díky realizaci veřejných projednání i pracovních skupin jsou potřeby obcí i mikroregionů zapracovány do analytické i strategické části tohoto dokumentu. Z tohoto důvodu není nutné v této kapitole provázanost těchto dokumentů analyzovat a je možné zde uvést pouze výčet těchto dokumentů.

Název strategického dokumentu	obsah strategického dokumentu
Strategické dokumenty obcí a měst MAS Aktivios	*Z celkového počtu 68 obcí má svůj zpracovaný strategický plán či program obnovy vesnice 22 obcí.*
Strategie meziobecní spolupráce ORP Blovice/Přeštice/Rokycany	*V letech 2014 – 2015 byly prostřednictvím projektu „Systémová podpora meziobecní spolupráce v ČR v rámci správních obvodů ORP“ zpracovány strategie území správního obvodu ORP Blovice/Přeštice/Rokycany. Tyto dokumenty řeší meziobecní spolupráci obcí správních obvodů ORP v oblasti odpadového hospodářství, sociální oblasti a školství. Dále pak tyto dokumenty řeší meziobecní spolupráci v oblasti cestovního ruchu (ORP Blovice), životního prostředí (ORP Přeštice) a bezpečnosti (ORP Rokycany).*
Strategie rozvoje mikroregionu Radyně 2014 - 2020	*Tento dokument definuje rozvoj regionu Staroplzenecka v oblastech: hospodářský rozvoj, technická infrastruktura a doprava, lidské zdroje, rozvoj území.*
Program rozvoje Mikroregionu Přešticko	*Dokument vznikl v roce 1999, aktualizován byl v roce 2006. Program řeší rozvoj Mikroregionu Přešticka v prioritách: rozvoj podnikatelských aktivit, rozvoj infrastruktury, rozvoj lidských zdrojů, stabilizace a rozvoj zemědělství, zlepšování kvality životního prostředí.*
Strategie rozvoje Mikroregionu Úslava	*Dokument vznikl v roce 2000, aktualizován byl v roce 2006. Strategie řeší rozvoj Mikroregionu Úslava (Blovicko) v následujících problémových okruzích: hospodářský rozvoj, rozvoj dopravy a technické infrastruktury, stabilizace obyvatelstva a rozvoj lidských zdrojů, rozvoj území a sídel.*
Strategie rozvoje Mikroregionu Radbuza na období 2012 – 2020	*Strategie Mikroregionu Radbuza zasahuje do území MAS Aktivios pouze obcemi Chlumčany a Merklín. Jinak tento dokument řeší rozvoj území Stodska, Dobřanska a Holýšovska v těchto prioritách: rozvoj vybavenosti mikroregionu, stabilizace a rozvoj obyvatel, hospodářský rozvoj mikroregionu, zachování a rozvoj zemědělské*

	činnosti a zajištění kvalitního životního prostředí.
Střednědobé plány sociálních služeb	*Komunitní plánování sociálních služeb proběhlo v ORP Přeštice (platnost do roku 2014) a ORP Rokycany (platnost do roku 2015). Staroplzenecko a Blovicko nemá tyto dokumenty zpracované.*

Vedle těchto strategických dokumentů nižšího řádu je důležité analyzovat kompatibilitu SCLLD se strategickými dokumenty vyššího řádu, zejména strategiemi realizovanými na krajské úrovni. SCLLD by měla z těchto dokumentů vycházet a multiplikovat jejich dopad na území v působnosti MAS Aktivios. Provázanost SCLLD MAS Aktivos se strategickými dokumenty vyššího řádu:

Strategie regionálního rozvoje ČR 2014 – 2020	
Strategické priority dokumentu	**1. Prioritní oblast Regionální konkurenceschopnost** *Využití rozvojového potenciálu rozvojových území* *Rozvoj klíčové infrastruktury nadregionálního významu*
	2. Prioritní oblast Územní soudržnost *Zkvalitnění sociálního prostředí rozvojových území* *Vyvážený rozvoj stabilizovaných území* *Oživení periferních území*
	3. Prioritní oblast Environmentální udržitelnost *Ochrana a udržitelné využívání zdrojů v regionech* *Ochrana přírody a krajiny, kvalitní a bezpečné prostředí pro život*
	4. Prioritní oblast Veřejná správa a spolupráce *Zkvalitnění institucionálního rámce pro rozvoj regionů* *Podpora spolupráce na místní a regionální úrovni*
Soulad se SCLLD MAS Aktivios	Smyslem SCLLD je udržitelný rozvoj regionu v rámci sociální, kulturní, ekonomické i environmentální oblasti, čímž zůstane region MAS atraktivním místem pro život. Z tohoto hlediska SCLLD je jedním z nástrojů Strategie regionálního rozvoje ČR a multiplikuje dopady tohoto dokumentu v regionu.
Strategie politiky zaměstnanosti do roku 2020	
Strategické priority dokumentu	**Priorita č. 1** – Podpora přístupu k zaměstnání, zejména pro skupiny ohrožené na trhu práce
	Priorita č. 2 – Podpora rovnosti žen a mužů na trhu práce
	Priorita č. 3 – Přispůsobení podniků, zaměstnanců a nezaměstnaných změnám a potřebám trhu práce
	Priorita č. 4 – Rozvoj služeb zaměstnanosti
Soulad se SCLLD MAS Aktivios	Mezi oblasti rozvoje SCLLD patří sociální oblast a podnikání, což jsou oblasti, jejichž naplněním chce MAS Aktivios podpořit zaměstnanost na území MAS. SCLLD tak patří k nástrojům realizace Strategie politiky zaměstnanosti do roku 2020 a

	multiplikuje realizaci priorit tohoto dokumentu v regionech MAS Aktivios. a multiplikuje dopady tohoto dokumentu v regionu.
Program rozvoje Plzeňského kraje 2014+ (PRK)	
Cíle	**1. Zajistit dostatek kvalifikovaných pracovních sil** - *získat a integrovat kvalifikovanou pracovní sílu* - *zvýšit kapacitu a kvalitu zařízení pro předškolní vzdělávání zvýšit kvalitu základního a středního vzdělávání* - *více propojit střední vzdělávání s potřebami praxe* - *podpořit zájem a schopnosti žáků*
	2. Zlepšit dostupnost a kvalitu veřejných služeb - *zlepšit kvalitu a dostupnost sociální péče* - *zlepšit kvalitu a dostupnost lékařské péče* - *zlepšit kulturní zázemí a zvýšit kulturní aktivitu obyvatel* - *rozšiřovat a modernizovat infrastrukturu pro sport, volný čas a rekreaci* - *vytvořit podmínky pro stabilitu a funkčnost neziskového sektoru* - *snížení kriminality a eliminace sociálně patologických jevů*
	3. Zvýšit konkurenceschopnost regionální ekonomiky *využít atraktivitu kraje pro cestovní ruch*
	4. Zlepšit fungování a vzhled měst a obcí a jejich vztahy - *udržet dostupné bydlení a služby* - *odstranit závadné nedostatky ve vzhledu a fungování sídel* - *prohloubit spolupráci obcí*
	5. Zajistit funkčnost a rozvoj dopravních systémů kraje - *doplnit síť cyklistických stezek*
	6. Zabezpečit příznivé životní prostředí pro obyvatele kraje - *zajistit ekonomicky efektivní a bezpečnou vodohospodářskou infrastrukturu* - *zavést efektivní a ekologické způsoby nakládání s odpady* - *eliminovat znečištění ovzduší z dopravy a výroby energie* - *snížit riziko povodní a eliminovat škody způsobené povodněmi* - *zlepšit stav krajiny* - *zvýšit povědomí o problematice životního prostředí*
Soulad se SCLLD MAS Aktivios	PRK 2014+ je základním strategickým dokumentem Plzeňského kraje. Lze říci, řeší tématicky stejné oblasti rozvoje území jako SCLLD MAS Aktivios – vzdělávání, sociální oblast, volný čas, cestovní ruch či životní prostředí. Specifické i strategické cíle obou dokumentu jsou v souladu a vzájemně se doplňují.
Koncepce rozvoje cestovního ruchu Plzeňského kraje pro období 2014 - 2020	
Cíle	**1. Zvýšení povědomí o městech, historických, sakrálních a technických památkách a zvýšení jejich návštěvnosti**
	2. Zvýšení povědomí o kultuře a gastronomii Plzeňského kraje a zvýšení návštěvnosti atraktivit v kraji
	3. Podpora podnikatelských subjektů v přímé i nepřímé vazbě na cestovní ruch

	4. Zvýšení povědomí o kulturně – vzdělávacích a zábavních atraktivitách v kraji a zvýšení jejich návštěvnosti
	5. Příroda, sport, zdraví – propagace a podpora
Soulad se SCLLD MAS Aktivios	SCLLD navazuje na tento dokument v oblasti péče a propagaci kulturního a přírodního dědictví regionu. I SCLLD je zacíleno na rozvoj cestovního ruchu, zejména pak v souvislosti s rozvojem infrastruktury cestovního ruchu pro aktivní formy turismu.
Koncepce EVVO Plzeňského kraje 2014+	
Cíle	**1. Zvýšení ekologického povědomí obyvatel**
	2. Vytváření kladného vztahu k přírodě
	3. Vytváření zodpovědného občanského přístupu k problémům ŽP
	4. Zvýšení ekologického povědomí podnikatelů
	5. Posílení spolupráce mezi veřejnou správou, podnikateli, školami a NNO
	6. Zajištění informační základny o životním prostředí
Soulad se SCLLD MAS Aktivios	Cílem SCLLD je vzdělávání a poradenství v oblasti ochrany životního prostředí, které je zaměřeno na veřejnost, samosprávu, podnikatele, učitele i NNO. Tento cíl je v souladu s cíli krajské koncepce.
Střednědobý plán sociálních služeb 2015 – 2018	
Soulad se SCLLD MAS Aktivios	Tento plán vychází ze střednědobých plánů sociálních služeb zpracovaných a realizovaných na úrovni ORP. Z těchto dokumentů vychází i SCLLD MAS Aktivios. Tudíž jsou oba dokumenty v souladu.
Plán odpadového hospodářství Plzeňského kraje (POH PK)	
Opatření	**1.** Vytvářet podmínky k oddělenému shromažďování jednotlivých druhů biologicky rozložitelných odpadů vznikajících v domácnostech, živnostech, průmyslu a úřadech, mimo směsný odpad.
	2. Podpořit vytvoření sítě regionálních zařízení pro nakládání s komunálními odpady tak, aby bylo dosaženo postupného omezení BRKO ukládaných na skládky. Při vytváření regionální sítě se zaměřovat na výstavbu kompostáren, zařízení pro anaerobní rozklad a mechanicko-biologickou úpravu těchto odpadů.
	3. Upřednostňovat kompostování a anaerobní rozklad BRKO (kromě papíru a lepenky) s využitím výsledného produktu

	zejména v zemědělství, při rekultivacích nebo úpravách veřejné zeleně. Odpady, které nelze takto využít, upravovat na palivo a energeticky využívat.
	4. Zvyšovat v maximální možné míře materiálové využití odpadů tvořících BRKO vytříděných z komunálního odpadu, zejména papíru a lepenky.
Soulad se SCLLD MAS Aktivios	Cílem SCLLD v oblasti odpadového hospodářství je zkvalitnit a zefektivnit sběr, třídění a nakládání s odpady a pomoci tak obcím naplnit cíle POH ČR v oblasti produkce i nakládání s komunálními odpady, což je také účel realizace POH PK. Opatření SCLLD a POH PK jsou tedy v souladu.
Program zlepšení kvality ovzduší v Plzeňském kraji	
Priority	**1. Snížení emisní a imisní zátěže z automobilové dopravy**
	2. Omezování prašnosti – snižování imisní zátěže částicemi PM_{10}
	3. Snižování emisí z energetického zásobování měst a omezování spotřeby tuhých paliv
Soulad se SCLLD MAS Aktivios	Cíle a opatření SCLLD jsou zaměřeny na energetickou úsporu budov a zvyšování kvality ovzduší v souvislosti s lokálními zdroji vytápění a automobilovou dopravou. Lze tedy říci, že priority Programu a cíle SCLLD jsou v souladu.

Jiné strategické či rozvojové dokumenty realizované na úrovni Plzeňského kraje nejsou, nebo jsou neaktuální. Obecně lze říci, že SCLLD MAS Aktivios je plně v souladu s cíli či prioritami rozvoje Plzeňského kraje 2014+.

5.11 Akční plán

Smyslem této kapitoly je definovat opatření a fiche, které budou řešeny v rámci CLLD. Témata řešená v rámci akčního plánu byla vydefinována v rámci analýz SCLLD, následně pak byly prostřednictvím strategických a specifických cílů zapracovány do realizační, tedy strategické části SCLLD. Finanční alokace a měřitelné výstupy jednotlivých témat (řešených prostřednictvím opatření a fichí zpracovaných v rámci této kapitoly) jsou součástí přílohy č. 1 tohoto dokumentu. Opatření a fiche jsou rozdělena do tří programových rámců, které jsou nazvány dle fondů, prostřednictvím kterých budou opatření/fiche daného rámce financovány.

5.11.1 Programový rámec IROP

Obsahem této kapitoly je definovat opatření, které budou podporovány v rámci CLLD z **Integrovaného regionálního operačního programu** pro období 2014 - 20120. V jednotlivých tabulkách opatření jsou vedle obsahového zaměření opatření popsány také vazby na cíle SCLLD, možní příjemci i monitorovací indikátory, prostřednictvím kterých bude monitorována a hodnocena realizace daného opatření.

Název a číslo opatření CLLD:	1.1 Zvyšování bezpečnosti a environmentální šetrnosti dopravy
Vazba na specifický cíl SCLLD	1.4 Zkvalitnění infrastruktury v obcích MAS Aktivios
Vazba na SC IROP:	Specifický cíl 1. 2: Zvýšení podílu udržitelných forem dopravy Specifický cíl 4.1 Posílení komunitně vedeného místního rozvoje za účelem zvýšení kvality života ve venkovských oblastech a aktivizace místního potenciálu
Popis opatření:	Cílem tohoto opatření je zvýšit bezpečnost dopravy v sídlech obcí v působnosti MAS Aktivios a odstranit bariéry pro osoby se sníženou pohyblivostí či orientací. Konkrétně budou aktivity tohoto opatření zaměřeny na budování bezpečnostních opatření na komunikacích, zlepšení organizace přestupů mezi dvěma druhy dopravy a instalaci bezbariérových prvků. Potřebnost vyplývá z analýzy území (viz kapitola 4.4) a popsáno v kapitole 4.7 Problémy a potřeby řešené prostřednictvím ESI fondů.
Typy projektů:	Terminály – výstavba a modernizace přestupních terminálů Budování dopravních bezpečnostních opatření na komunikacích Přizpůsobování komunikací osobám s omezenou pohyblivostí či orientací (budování bezbariérových přístupů, zvuková signalizace apod.) Pozn. Rekonstrukce, modernizace a výstavba chodníků musí být v souladu s vyhláškou č. 398/2009 Sb., o obecných technických požadavcích zabezpečujících bezbariérové užívání staveb. Výstavba, modernizace, rekonstrukce se nemá plošně vztahovat na veškeré chodníky, ale pouze na ty, kde je to z hlediska bezpečnosti nutné. Výstavba cyklostezek a cyklotras pro dopravu osob do zaměstnání, za službami
Příjemci podpory:	Obce, DSO, organizace zřizované nebo zakládané obcemi, organizace zřizované nebo zakládané DSO
Minimální a maximální výše:	MAS předpokládá stanovení limitů. Minimální a maximální výše způsobilých výdajů bude nastavena ve výzvě MAS.
Předpokládaná alokace:	**30 mil. Kč**
Principy preferenčních kritérií:	Preferenční kritéria budou nastavena ve výzvě MAS. Kritéria bude MAS konzultovat s ŘO IROP.
Výsledky:	
Monitorovací indikátory (MI)- výsledku	

KÓD MI	název MI (jednotka)
75120	Podíl veřejné osobní dopravy na celkových výkonech v osobní dopravě (%)
76310	Podíl cyklistiky na přepravních výkonech (%)
75110	Počet osob přepravených veřejnou dopravou (osoby/rok)
Monitorovací indikátory (MI) - výstupu	
číslo MI	název MI (jednotka)
75001	Počet realizací vedoucích ke zvýšení bezpečnosti v dopravě (realizace)
76100	Délka nově vybudovaných cyklostezek a cyklotras (km)
76401	Počet parkovacích míst pro jízdní kola (parkovací místa)
75201	Počet nových nebo rekonstruovaných přestupních terminálů ve veřejné dopravě (terminály)
74001	Počet vytvořených parkovacích míst (parkovací místa)

Název a číslo opatření CLLD:	1.2 Infrastruktura pro sociální služby
Vazba na specifický cíl SCLLD	2.1 Dostupná a kvalitní zdravotní a sociální péče
Vazba na SC IROP:	Specifický cíl 2.1: Zvýšení kvality a dostupnosti služeb vedoucí k sociální inkluzi Specifický cíl 4.1 Posílení komunitně vedeného místního rozvoje za účelem zvýšení kvality života ve venkovských oblastech a aktivizace místního potenciálu
Popis opatření:	Cílem opatření je zkvalitnit infrastrukturu pro sociální služby a sociální bydlení. Konkrétně bude toto opatření zaměřeno na podporu sociálních služeb, komunitní sociální péče a sociální bydlení. Cílem opatření není budovat kulturní centra nebo prostory pro masovou zábavu. Potřebnost vyplývá z analýzy území (viz kapitola 4.4) a popsáno v kapitole 4.7 Problémy a potřeby řešené prostřednictvím ESI fondů.
Typy projektů:	zázemí pro sociální služby - nákup objektů, výstavba, stavební úpravy a vybavení objektů pro kvalitní poskytování sociálních služeb, obnova a zkvalitnění materiálně-technické základny stávajících služeb zázemí pro komunitní sociální péči – nákup objektů, výstavba, stavební úpravy a vybavení zařízení pro poskytování komunitních sociálních služeb (např. chráněné bydlení, sociálně terapeutické dílny apod.) sociální bydlení – financovat lze pořízení domů, bytů a nebytových prostor a jejich adaptace a zařízení pro sociální bydlení. Nelze podpořit výstavbu sociálních bytů. Sociální služby jsou definovány zákonem číslo 108/2006 Sb., o sociálních službách, ve znění pozdějších předpisů. Budování a rekonstrukce prostor pro poskytování jiných sociálních služeb než definovaných tímto zákonem, nelze v IROP podpořit.
Příjemci podpory:	NNO, obce, organizace zřizované nebo zakládané obcemi, DSO, organizace zřizované nebo zakládané DSO, církve, církevní organizace
Minimální a maximální výše:	MAS předpokládá stanovení limitů. Minimální a maximální výše způsobilých výdajů bude nastavena ve výzvě MAS.
Předpokládaná alokace:	**25 mil. Kč**
Principy preferenčních	Preferenční kritéria budou nastavena ve výzvě MAS. Kritéria bude MAS

kritérií:	konzultovat s ŘO IROP.
Výsledky:	
Monitorovací indikátory (MI) - výsledku	
KOD MI	název MI (jednotka)
67510	Kapacita služeb a sociální práce (klienti)
55320	Průměrný počet osob využívající sociální bydlení (osoby/rok)
55310	Nárůst kapacity sociálních bytů (lůžka)
číslo MI	název MI (jednotka)
55401	Počet podpořených zázemí pro služby a sociální práci (zázemí)
55301	Počet podpořených bytů pro sociální bydlení (bytové jednotky)
55402	Počet poskytovaných druhů sociálních služeb (služby)

Název a číslo opatření CLLD:	1.3 Infrastruktura do vzdělání
Vazba na specifický cíl SCLLD	2.7 Zkvalitnění občanské vybavenosti 2.8 Kvalitní předškolní, základní i střední vzdělávání
Vazba na SC IROP:	Specifický cíl 2.4 Zvýšení kvality a dostupnosti infrastruktury pro vzdělávání a celoživotní učení Specifický cíl 4.1 Posílení komunitně vedeného místního rozvoje za účelem zvýšení kvality života ve venkovských oblastech a aktivizace místního potenciálu
Popis opatření:	Cílem tohoto opatření je zkvalitnit infrastrukturu vzdělávací soustavy v území MAS, zejména s prohloubením a zkvalitněním inkluze. Konkrétně bude toto opatření zaměřeno na zvýšení kapacity předškolních zařízení a podporu jazykového vzdělávání, polytechnického vzdělávání a v prohloubení schopností práce s digitálními technologiemi v základních školách a v zařízeních celoživotního vzdělávání a neformálního vzdělávání mládeže. Podporovat předškolní vzdělávání je možné pouze za účelem rozšiřování kapacit zařízení. Potřebnost vyplývá z analýzy území (viz kapitola 4.4) a popsáno v kapitole 4.7 Problémy a potřeby řešené prostřednictvím ESI fondů.
Typy projektů:	Podpora rozšíření kapacity zařízení pro předškolní vzdělávání ~~(zařízení péče o děti do tří let, dětských skupin a mateřských škol).~~ Podpora infrastruktury pro základní vzdělávání v základních školách v oblastech komunikace v cizích jazycích, v oblasti technických a řemeslných oborů, přírodních věd, ve schopnosti práce s digitálními technologiemi ~~Podpora infrastruktury škol a školských zařízení pro střední a vyšší odborné vzdělávání v oblastech komunikace v cizích jazycích, v oblasti technických a řemeslných oborů, přírodních věd, ve schopnosti práce s digitálními technologiemi~~ ~~Podpora infrastruktury pro celoživotní vzdělávání v oblastech komunikace v cizích jazycích, v oblasti technických a řemeslných oborů, přírodních věd, ve schopnosti práce s digitálními technologiemi~~

	Podpora infrastruktury pro zájmové a neformální vzdělávání mládeže v oblastech komunikace v cizích jazycích, v oblasti technických a řemeslných oborů, přírodních věd, ve schopnosti práce s digitálními technologiemi Infrastruktura na podporu inkluzivního vzdělávání
Příjemci podpory:	~~Zařízení péče o děti do 3 let~~, Školy a školská zařízení v oblasti předškolního a základního vzdělávání, ~~zařízení v oblasti středního vzdělávání a vyšší odborné školy,~~ obce, organizace zřizované nebo zakládané obcemi, NNO, církve a církevní organizace
Minimální a maximální výše:	MAS předpokládá stanovení limitů. Konkrétně budou limity stanovené až ve výzvě na dané opatření. Minimální a maximální výše způsobilých výdajů bude nastavena ve výzvě MAS.
Předpokládaná alokace:	**14,9 mil. Kč**
Principy preferenčních kritérií:	Preferenční kritéria budou nastavena ve výzvě MAS. Kritéria bude MAS konzultovat s ŘO IROP.

Výsledky:	
Monitorovací indikátory (MI) - výsledku	
KOD MI	název MI (jednotka)
50020	Podíl tříletých dětí umístěných v předškolním zařízení (%)
50030	Podíl osob předčasně opouštějících vzdělávací systém (%)
Monitorovací indikátory (MI) - výstupu	
číslo MI	název MI (jednotka)
50000	Počet podpořených vzdělávacích zařízení (zařízení)
50001	Kapacita podporovaných zařízení péče o děti nebo vzdělávacích zařízení (osoby)

5.11.2 Programový rámec OP Z

Obsahem této kapitoly je definovat opatření, které budou podporovány v rámci CLLD z Operačního programu Zaměstnanost 2014 – 2020. V jednotlivých tabulkách opatření jsou vedle obsahového zaměření opatření popsány také vazby na cíle SCLLD, možní příjemci i monitorovací indikátory, prostřednictvím kterých bude monitorována a hodnocena realizace daného opatření.

Název a číslo opatření CLLD:	2.1 Podpora sociálních a návazných služeb
Specifický cíl SCLLD:	2.1 Dostupná a kvalitní zdravotní a sociální péče
Opatření SCLLD:	2.1.2 Podpora terénních, ambulantních a pobytových sociálních a návazných služeb
Popis cíle opatření:	Cílem opatření je zkvalitnění sociálních a návazných služeb v území, doplnit chybějící sociální služby a zmírnit tak sociální vyloučení osob z cílových skupin, zlepšit jejich kompetence v řešení problémů. Z analýzy území vyplývá potřebnost zkvalitnění služeb v této oblasti. Jedná se především o propojení domácí péče s pečovatelskou službou, prodloužení a rozšíření provozní doby pečovatelské služby (celodenní péče a víkendy), podpora osobní asistence, podpora terénních a ambulantních služeb pro závislé osoby, podpora rozvoje odlehčovacích služeb, podpora komunitní sociální práce (včetně

	nízkoprahových klubů). Území se připravuje na odlehčovací služby, denní a týdenní stacionáře. Výše popsané cíle opatření vycházejí z kapitol 2.4.2 Socioekonomická analýza Tab. č. 46 – Sociální oblast – cíle a opatření a kap. 4.6 Shrnutí problémů a potřeb území. Cíl byl také zformulován na základě SWOT analýzy území, kap. 4.4 – SWOT analýza oblasti rozvoje území – sociální oblast.
Popis vazby na OP Z (specifický cíl 2.3.1):	Cílem tohoto opatření je podpora aktivit definovaných v opatření SCLLD 2.1.2 Podpora terénních, ambulantních a pobytových sociálních a návazných služeb a zároveň jsou definované jako podporovatelné v rámci specifického cíle 2.3.1 OP Z.
Popis provázanosti opatření navrhovaných opatření, včetně dalších OP	Realizace opatření je tématicky provázána s: 1) opatřením/fichí SCLLD: 1.2 Infrastruktura pro sociální služby V opatření 1.2 bude podporována infrastruktura pro soc. služby. Konkrétně bude toto opatření 1.2 zaměřeno na podporu sociálních služeb (komunitní sociální péče a sociální bydlení. A opatření 2.1 bude podporovat využití této infrastruktury. Cílem obou opatření je společně zajistit komplexní podporu v prevenci sociálního vyloučení. 2) vazba na CLLD IROP, Prioritní osa: Komunitně vedený místní rozvoj, SC 4.1 Posílení komunitně vedeného místního rozvoje za účelem zvýšení kvality života ve venkovských oblastech a aktivizace místního potenciálu.
Priorizace navrhovaných opatření:	1) Budou podpořeny aktivity A, B, C 2) V případě navýšení alokace – budou podpořeny aktivity dle aktuální situace na území MAS Důraz klademe na podporu zkvalitnění sociálních služeb. V Přešticích je připravován Městem Přeštice projekt na zkvalitnění a rozšíření sociálních služeb, kdy vznikne nový komplex, který bude zajišťovat např. odlehčovací služby, týdenní stacionář, krizové bydlení, prostory pro sociálně aktivizační programy). V prostorách FS ČCE otevřela v lednu 2017 poskytovatelka soc. služeb - OSVČ denní stacionář Kristián pro dospělé osoby se zdravotním postižení včetně chronického duševního onemocnění(věk 27+) i seniorům, kteří mají sníženou soběstačnost a potřebují pravidelnou pomoc jiného člověka, s kapacitou 10 osob. Prioritou je zajistit chod tohoto zařízení. Tato dvě zařízení, která na území výrazně chyběla, což je opakovaně zmiňováno ve SWOT analýze území i v komunitních plánech sociálních služeb, se v budoucnu budou navzájem doplňovat. Další podporu je důležité směrovat pro zařízení Centrum Hájek, jedná se o jediné zařízení na území Plzeňského kraje, které nabízí v rámci sociálních služeb unikátní metodu TheraSuit, která účinně vede k získávání pohybových dovedností, a tak k co největšímu osamostatnění klienta. Zařízení má připraven projekt na vybudování víceúčelového zázemí pro hydrokineziterapii, kterou chtějí podpořit v rámci výzev IROP přes MAS Aktivios (opatření 1.2 Sociální služby), v návaznosti na to,je prioritou území podpořit i provoz tohoto zázemí z opatření 2.1 Podpora návazných a sociálních služeb. V regionu nejsou poskytovány služby pro osoby sociálně vyloučené (azylové domy, noclehárny, nízkoprahová

	centra, kontaktní centra, následná péče apod.). V případě potřeby těchto služeb jsou lidé odkazováni většinou na plzeňské nebo rokycanské poskytovatele služeb. Aktuální možnosti a schopnosti osob sociálně vyloučených dojet za těmito potřebnými službami však mohou být bariérou pro využití služeb. Proto bychom chtěli jako doplňkovou aktivitu tohoto opatření podpořit poskytování těchto služeb přímo v terénu v území MAS (např. znovuotevření pobočky Člověk v tísni přímo ve městech na území MAS, atd.) Doplňkově by MAS chtěla v rámci opatření 2.1 podpořit větší informovanost a vzdělanost v území zaměřenou na vzdělávací aktivity v této oblasti (např. oblast finanční gramotnosti a další). Opatření financovaná z alokované částky
Časový harmonogram realizace opatření:	Vzhledem k předpokládanému datu schválení SCLLD v druhé polovině roku 2017 je reálné vyhlášení 1. výzvy ke konci roku 2017. 1.Výzva: rok 2017 2. Výzva: rok 2020
Popis možných zaměření projektů:	Aktivity typu A)Podpora poskytování vybraných sociálních služeb v souladu se zákonem č. 108/2006 Sb., s cílem sociálního začleňování a prevence sociálního vyloučení osob sociálně vyloučených či sociálním vyloučením ohrožených (odborné sociální poradenství, terénní programy, sociálně aktivizační služby pro rodiny s dětmi, raná péče, kontaktní centra, nízkoprahová zařízení pro děti a mládež, sociální rehabilitace, sociálně terapeutické dílny, služby následné péče, podpora samostatného bydlení, osobní asistence, odlehčovací služby. Aktivity typu C) Další programy a činnosti v rámci sociálního začleňování nad rámec/mimo režim zákona č. 108/2006 Sb.(programy prevence a řešení problémů v sociálně vyloučených lokalitách, podpora mladým lidem ze sociálně znevýhodněného prostředí, podpora aktivit pro osoby s chronickým duševním onemocněním a osoby ohrožené závislostmi, podpora probačních a resocializačních programů pro osoby s alternativními tresty a opouštějícími zařízení pro výkon trestu odnětí svobody, podpora aktivit na vzdělávání osob z cílových skupin, aktivizační, asistenční a motivační programy, aktivity zaměřené na předcházení ekonomické nestability, aktivity podporující mimosoudní způsob řešení konfliktů v oblasti bydlení, pracovně právních vztahů atd.,podpora neformální a sdílené péče, včetně domácí paliativní péče, podpora aktivit zaměřených na rozvoj sociálního /dostupného /podporovatelného/prostupného bydlení, podpora aktivit místních samospráv při optimalizaci zajištění činností a výkonu sociální práce na svém území (pouze v případě, že bude mít přímý vliv na cílové skupiny. Lze realizovat pouze jako doplňkovou aktivitu)
Podporované cílové skupiny:	Osoby sociálně vyloučené a osoby sociálním vyloučením ohrožené, osoby se zdravotním postižením, osoby s kombinovanými diagnózami, osoby žijící v sociálně vyloučených lokalitách, , bezdomovci a osoby žijící v nevyhovujícím nebo nejistém ubytování, oběti trestné činnosti, , osoby pečující o jiné závislé osoby, , osoby ohrožené předlužeností, osoby ohrožené domácím násilím a závislostmi, osoby opouštějící institucionální zařízení, , osoby ohrožené vícenásobnými riziky, sociální pracovníci, pracovníci v sociálních službách, neformální pečovatelé.
Typy příjemců podpory:	Pro projekty zaměřené na poskytování sociálních služeb (aktivity A)

	jsou oprávněnými žadateli pouze poskytovatelé sociálních služeb registrovaní podle zákona č. 108/2006 Sb. O sociálních službách. Pro aktivitu typu C jsou oprávněnými žadateli: Poskytovatelé sociálních služeb registrovaní dle zákona č.108/2006 Sb., NNO, obce, organizace zřizované obcemi působící v sociální oblasti, DSO, vzdělávací a poradenské instituce, školy a školská zařízení, obchodní korporace, OSVČ.
Absorpční kapacita MAS:	V území působí 17 poskytovatelů sociálních služeb. Potřeba realizace tohoto opatření vyplývá i z komunitních plánů sociálních služeb realizujících se v územní působnosti MAS, dále na základě zapojení místních aktérů sociálních služeb na území MAS Aktivios. Počet potencionálních realizátorů projektů na podporu cílové skupiny, u níž je identifikována potřebnost je stanoven na 5. Dle zájmů z území nepředpokládáme, že se přihlásí poskytovatelé z řad obchodních korporací .
Vliv opatření na horizontální témata:	rovné příležitosti a nediskriminace – neutrální. udržitelný rozvoj - neutrální rovnost žen a mužů –neutrální
Principy pro určení preferenčních kritérií:	Uvedeno pod tabulkami níže, společné pro všechna opatření programového rámce. MAS do kritérií hodnocení zahrne aspekty kvality projektů dle Metodického pokynu pro řízení výzev, hodnocení a výběru projektů 2014-2020. Navrhovaná kritéria MAS bude konzultovat s ŘO OPZ, který ověřuje metodický soulad kritérií.
Předpokládaná alokace:	**5,07 mil. Kč**

Výsledky:			
Monitorovací indikátory - výsledku			
číslo MI	název MI (jednotka)	výchozí hodnota	cílová hodnota
67010	Využívání podpořených služeb (osoby)	0	120
67310	Bývalí účastníci projektů, u nichž intervence formou sociální práce naplnila svůj účel (osoby)	0	25
67315	Bývalí účastníci projektů v oblasti sociálních služeb, u nichž služba naplnila svůj účel (osoby)	0	15
Monitorovací indikátory – výstupu			
číslo MI	název MI (jednotka)	výchozí hodnota	cílová hodnota
67001	Kapacita podpořených služeb (místa)	0	105
60000	Celkový počet účastníků (účastníci)	0	130
62000	Počet projektů, které zcela nebo zčásti provádějí sociální partneři nebo nevládní organizace (projekty)	0	2
67401	Nové nebo inovované sociální služby týkající se bydlení	0	1

Název a číslo opatření	2.2. Prorodinná opatření

CLLD:	
Specifický cíl SCLLD:	2.3 Prevence sociopatologických jevů a podpora rodin
Opatření SCLLD:	2.3.1 Podpora rodiny
Popis cíle opatření:	Cílem opatření je realizovat aktivity, které zkvalitní a zvýší kapacitu zařízení péče o děti a pomůže tak ke sladění rodinného a profesního života rodičů či osob pečujících o jiné závislé osoby, usnadní návrat do zaměstnání rodičům po mateřské/rodičovské dovolené.
Popis vazby na OP Z (specifický cíl 2.3.1):	Cílem tohoto opatření je podpora aktivit definovaných v opatření SCLLD 2.1.2 Podpora rodiny a zároveň jsou definované jako podporovatelné v rámci specifického cíle 2.3.1 OP Z.
Popis provázanosti opatření navrhovaných opatření, včetně dalších OP:	Realizace opatření je tématicky provázána s následujícími opatřeními/fichemi: 1.3 Infrastruktura do vzdělávání 2.1 Podpora sociálních a návazných služeb Prioritní osa: Komunitně vedený místní rozvoj, SC 4.1 Posílení komunitně vedeného místního rozvoje za účelem zvýšení kvality života ve venkovských oblastech a aktivizace místního potenciálu. Posiluje sociální klima v regionu a snižuje riziko sociálního vyloučení. Projekty v rámci tohoto opatření mohou navazovat na podporu v rámci infrastruktury do vzdělávání – zejména v oblasti podpory zájmového a neformálního vzdělávání, kdy v prostorách mohou probíhat příměstské tábory, školní kluby atd. a to v takové formě a pro takovou cílovou skupinu dětí/žáků, aby napomáhaly sladění rodinného a profesního života rodičů a dalších osob. Celkově prostředí zájmového a neformálního vzdělávání napomáhá prevenci sociopatologických jevů.. Cílem obou opatření z OPZ (2.1 i 2.2) je společně zajistit komplexní podporu v prevenci sociálního vyloučení.
Priorizace navrhovaných opatření:	1) Prioritou budou příměstské tábory pro děti/žáky základních škol v území MAS. Již tři roky pořádá v Přešticích MAS Aktivios letní animační soustředění – příměstský tábor pro žáky ZŠ. Poptávka převyšuje značně možnosti a kapacitu, proto bychom rádi tábory rozšířili i na další místa v území (předpoklad v době letních prázdnin, a to rovnoměrně po území, tedy Přeštice, Blovice, Mirošov, Starý Plzenec. Již od roku 2018 po dobu 6 let). Doplňkovou aktivitou bude podpora zařízení péče o děti zajišťující péči o děti v době mimo školní vyučování a školních klubů ve větších úplných základních školách, dále doprovod na kroužky a mimoškolní aktivity, popřípadě podpora dopravy dětí do školských zařízení/příměstské tábory/. Na základě analýzy území zájem o zavedení těchto aktivit je zřejmý. Opatření financovaná z alokované částky
Časový harmonogram realizace opatření:	Vzhledem k předpokládanému datu schválení SCLLD v druhé polovině roku 2017 je reálné vyhlášení 1. výzvy ke konci roku 2017. 1. Výzva: 2017 2. Výzva: rok 2020
Popis možných zaměření projektů:	Podpora zařízení, která doplní chybějící kapacitu stávajících institucionálních forem zařízení (typu školní družiny, kluby), s možností podpory příměstských táborů v době školních prázdnin (pro děti mladšího školního věku, možná podpora dopravy dětí do těchto zařízení).

	Podpora dětských skupin pro podniky i veřejnost (vznik, transformace a provoz dětských skupin dle zákona č. 274/2014 Sb., Vzdělávání pečujících osob
Podporované cílové skupiny:	Zejména osoby pečující o malé děti a osoby vracející se na trh práce po návratu z mateřské/rodičovské dovolené
Typy příjemců podpory:	NNO, obce, organizace zřizované obcemi působící v sociální oblasti, DSO, vzdělávací a poradenské instituce, školy a školská zařízení, obchodní korporace, OSVČ, MAS
Absorpční kapacita MAS:	V současné době jsou podle šetření k absorpční kapacitě realizovaného v území MAS k únoru 2017 připraveny k realizaci projekty, které využijí částku alokovanou na opatření. Počet potencionálních realizátorů projektů na podporu cílové skupiny, u níž je identifikována potřebnost, je stanoven na 5.
Vliv opatření na horizontální témata:	rovné příležitosti a nediskriminace –neutrální udržitelný rozvoj – neutrální rovnost žen a mužů – realizace opatření pomůže vytvořit podmínky pro rovné příležitosti mužů i žen s ohledem na sladění mateřského a profesního života. Pomůže překonat nerovnosti při vstupu na trh práce po mateřské/rodičovské dovolené. Vliv realizace opatření na toto téma je pozitivní.
Principy pro určení preferenčních kritérií:	Uvedeno pod tabulkami níže, společné pro všechna opatření programového rámce. MAS do kritérií hodnocení zahrne aspekty kvality projektů dle Metodického pokynu pro řízení výzev, hodnocení a výběru projektů 2014-2020. Navrhovaná kritéria MAS bude konzultovat s ŘO OPZ, který ověřuje metodický soulad kritérií.
Předpokládaná alokace:	**5 mil. Kč**

Výsledky:			
Monitorovací indikátory – výsledku			
číslo MI	název MI (jednotka)	výchozí hodnota	cílová hodnota
60000	Celkový počet účastníků	0	130
Monitorovací indikátory – výstupu			
číslo MI	název MI (jednotka)	výchozí hodnota	cílová hodnota
50001	Kapacita podpořených zařízení péče o děti nebo vzdělávacích zařízení (osoby)	0	160

Principy pro určení preferenčních kritérií

Obecně budou preferovány projekty s ohledem na jejich regionální dopad, zapojení komunity do tvorby projektů a výši rozpočtu projektu.

Principy pro stanovení preferenčních kritérií jsou pak následovné:
princip potřebnosti a účelnosti

příklady jaká hlediska budou řešena: projekt vychází z dlouhodobé strategie či koncepce, navazuje na dříve realizované nebo probíhající projekty, zvolené řešení je vhodné v návaznosti na definované potřeby, existuje vazba na podporované aktivity a monitorovací indikátory
princip proveditelnosti a udržitelnosti
příklady jaká hlediska budou řešena:výstup projektu bude plně funkční a provozuschopný, je zajištěna udržitelnost výstupů projektu, žadatel si uvědomuje případná rizika projektu a zná cesty k možné eliminaci rizik atd.
princip zapojení komunity
příklady jaká hlediska budou řešena: jedná se o iniciativu zdola, jsou přítomna propagační opatření, informační a vzdělávací aktivity

horizontální principy
příklady jaká hlediska budou řešena: projekt má neutrální či pozitivní vliv na udržitelný rozvoj, projekt má pozitivní vliv na podporu rovných příležitostí a není diskriminační, projekt je transparentní, má neutrální vliv na podporu rovnosti mezi muži a ženami, projekt je zaměřen na prevenci sociálního vyloučení, projekt má pozitivní dopad na začleňování cílových skupin do společnosti atd.
princip hospodárnosti a efektivnosti:
příklady jaká hlediska budou řešena: rozpočet projektu je přiměřený, žadatel prokázal efektivní využití zdrojů, jedná se o šetrné a odpovědné řešení

Tyto principy budou společné pro všechny opatření, přičemž pro každý programový rámec/ Opatření mohou být naplňovány pomocí specificky formulovaných preferenčních kritérií, která budou stanovena až v konkrétní výzvě MAS.

Analýza rizik opatření Programového rámce OPZ

Definice rizik, hodnocení rizik, vlastník rizik a popis opatření na eliminaci jednotlivých rizik jsou součástí Analýzy rizik SCLLD MAS Aktivios, která je součástí přílohy č. 4. Rizika relevantní pro opatření programového rámce OPZ jsou uvedena v této analýze v souvislosti s oblastí rozvoje území Sociální oblast a oblastí rozvoje území Vzdělávání a volnočasové aktivity.

5.11.3 Programový rámec PRV

Obsahem této kapitoly je definovat fiche, které budou podporovány v rámci CLLD z Programu rozvoje venkova na období 2014 - 2020. V jednotlivých tabulkách opatření jsou vedle obsahového zaměření fiche popsány také vazby na cíle SCLLD, možní příjemci i monitorovací indikátory, prostřednictvím kterých bude monitorována a hodnocena realizace daného opatření.

Název a číslo fiche	3.1 Obnova a rozšíření cestní sítě v nezalesněné krajině
Vazba na článek Nařízení PRV:	Článek 17, odstavec 1., písmeno c)
Stručný popis fiche:	Podpora je zaměřena na investice, které se týkají infrastruktury

	související s rozvojem, modernizací nebo přizpůsobením se zemědělství, včetně přístupu k zemědělské půdě. Podpora přispívá k naplňování Priority 2 Zvýšení životaschopnosti zemědělských podniků a konkurenceschopnosti všech druhů zemědělské činnosti ve všech regionech a podpora inovativních zemědělských technologií a udržitelného obhospodařování lesů, zejména prioritní oblasti 2A Zlepšení hospodářské výkonnosti všech zemědělských podniků a usnadnění jejich restrukturalizace a modernizace, zejména za účelem zvýšení míry účasti na trhu a orientace na trh, jakož i diverzifikace zemědělských činností.
Vazba na cíle SCLLD:	3.1 Obnova a doplnění původní cestní sítě
Oblasti podpory:	Podpora zahrnuje hmotné nebo nehmotné investice, které souvisejí s rekonstrukcí a budováním zemědělské infrastruktury vedoucí ke zlepšení kvality či zvýšení hustoty polních cest. Kromě rekonstrukce a výstavby polních cest bude podporována i obnova či nová výstavba souvisejících objektů a technického vybavení. Polní cesty musí být realizovány na území, kde byly dokončeny pozemkové úpravy, a mimo intravilán obce.
Definice příjemce dotace:	Obec nebo zemědělský podnikatel
Výše způsobilých výdajů (v Kč):	50 000 - 5 000 000
Předpokládaná alokace:	**4 mil. Kč**
Principy pro stanovení preferenčních kritérií:	- Princip potřebnosti - Princip proveditelnosti a udržitelnosti - Princip hospodárnosti a efektivnosti - Princip zapojení komunity - Horizontální principy – především princip posilování vazby obyvatel k regionu a ochrana a zhodnocení přírodního dědictví Pod tabulkami níže uvedena bližší specifikace principů
Výsledky:	
Monitorovací indikátory – výstupu	

číslo MI	název MI (jednotka)	výchozí hodnota	mid-term (2018)	cílová hodnota
93701	Počet podpořených podniků/příjemců (podniky/příjemci)	0	1	6

Název a číslo fiche	3.2 Obnova a zachování krajinného rázu
Vazba na článek Nařízení PRV:	Článek 17, odstavec 1., písmeno c)
Stručný popis fiche:	Podpora je zaměřena na investice, které se týkají infrastruktury související s rozvojem, modernizací nebo přizpůsobením se zemědělství a lesnictví, včetně přístupu k zemědělské a lesní půdě a pozemkových úprav.
Vazba na cíle SCLLD:	3.3 Komplexní hospodaření s vodou v krajině 3.1 Obnova a doplnění původní cestní sítě 3.2 Definování a aplikace tradičních urbanistických struktur a

	architektury tradiční venkovské krajiny
Oblasti podpory:	Podpora zahrnuje realizaci plánů společných zařízení, což je opatření zajišťující zpřístupnění především zemědělských a lesních pozemků, opatření k ochraně životního prostředí a zachování krajinného rázu, zvýšení ekologické stability krajiny, protierozní, protipovodňová opatření pro ochranu půdního fondu a vodohospodářská opatření. Realizace společných zařízení musí být v souladu se schválenými návrhy pozemkových úprav.
Definice příjemce dotace:	Obec nebo zemědělský podnikatel
Výše způsobilých výdajů (v Kč):	50 000 - 5 000 000
Předpokládaná alokace:	**4 mil. Kč**
Principy pro stanovení preferenčních kritérií:	- Princip potřebnosti a účelnosti - Princip proveditelnosti a udržitelnosti - Princip hospodárnosti a efektivnosti - Princip zapojení komunity – např. v projektu je patrná mezisektorová spolupráce a partnerství, jsou přítomna propagační opatření či informační a vzdělávací aktivity - Horizontální principy – především princip posilování vazby obyvatel k regionu a ochrana a zhodnocení přírodního dědictví Pod tabulkami níže uvedena bližší specifikace principů

Výsledky:

Monitorovací indikátory – výsledku

číslo MI	název MI (jednotka)	výchozí hodnota	mid-term (2018)	cílová hodnota
94301	Celková délka cest zajišťující zpřístupnění pozemků, zvýšení prostupnosti krajiny a její diverzifikaci (km)	0	0	6

Monitorovací indikátory – výstupu

číslo MI	název MI (jednotka)	výchozí hodnota	mid-term (2018)	cílová hodnota
93701	Počet podpořených podniků/příjemců (příjemci/podniky)	0	0	6

Název Fiche	3.3 Neproduktivní investice v lesích
Vazba na článek Nařízení PRV:	Článek 25
Stručný popis fiche:	Podpora v rámci tohoto článku zahrnuje investice ke zvyšování environmentálních a společenských funkcí lesa podporou činností využívajících společenského potenciálu lesů.
Vazba na cíle SCLLD:	Specifický cíl 3.5. Udržitelné hospodaření v lesích
Oblasti podpory:	Způsobilé pro podporu jsou projekty zaměřené na posílení rekreační funkce lesa, např. značení, výstavba a rekonstrukce stezek pro turisty (do

	šíře 2 m), značení významných přírodních prvků, výstavba herních a naučných prvků, fitness prvků. Podporovány budou též aktivity vedoucí k usměrňování návštěvnosti území, např. zřizování odpočinkových stanovišť, přístřešků, informačních tabulí, závory. Realizovat lze také opatření k údržbě lesního prostředí, např. zařízení k odkládání odpadků a opatření k zajištění bezpečnosti návštěvníků lesa, např. mostky, lávky, zábradlí, stupně.
Definice příjemce dotace:	Soukromí a veřejní držitelé lesů a jiné soukromoprávní a veřejnoprávní subjekty a jejich sdružení.
Výše způsobilých výdajů (v Kč):	50 000 - 5 000 000
Předpokládaná alokace:	**1 mil. Kč**
Principy pro stanovení preferenčních kritérií:	- Princip potřebnosti a účelnosti - Princip proveditelnosti a udržitelnosti - Princip hospodárnosti a efektivnosti - Princip zapojení komunity - Horizontální principy – především princip posilování vazby obyvatel k regionu a ochrana a zhodnocení přírodního dědictví Pod tabulkami níže uvedena bližší specifikace principů

Výsledky:

Monitorovací indikátory – výstupu

číslo MI	název MI (jednotka)	výchozí hodnota	mid-term (2018)	cílová hodnota
92702	Počet podpořených operací (operace)	0	0	2
93001	Celková plocha (ha)	0	0	400

Název Fiche	3.4 Podpora zemědělských podnikatelů
Vazba na článek Nařízení PRV:	Článek 17, odstavec 1, písmeno a)
Stručný popis fiche:	Podpora je zaměřena na investice, které se týkají infrastruktury související s rozvojem, modernizací nebo přizpůsobením se zemědělství, včetně přístupu k zemědělské půdě.
Vazba na cíle SCLLD:	Specifický cíl 5.2 Podpora drobného, malého a středního podnikání, včetně zemědělců
Oblasti podpory:	Podpora zahrnuje hmotné a nehmotné investice v živočišné a rostlinné výrobě, je určena na investice do zemědělských staveb a technologií pro živočišnou a rostlinnou výrobu a pro školkařskou produkci. Podporovány budou též investice na pořízení mobilních strojů pro zemědělskou výrobu a investice do pořízení peletovacích zařízení pro vlastní spotřebu v zemědělském podniku. V rámci této Fiche nelze podpořit investice pro živočišnou výrobu týkající se včel a rybolovu. Investice pro rostlinnou výrobu se nesmí týkat obnovy nosných konstrukcí vinic, oplocení vinic a oplocení sadů. Podpora nemůže být poskytnuta na pořízení kotlů na biomasu.
Definice příjemce	Zemědělský podnikatel.

dotace:	
Výše způsobilých výdajů (v Kč):	50 000 - 5 000 000
Předpokládaná alokace:	**12 mil. Kč**
Principy pro stanovení preferenčních kritérií:	- Princip potřebnosti a účelnosti - Princip proveditelnosti a udržitelnosti - Princip hospodárnosti a efektivnosti - Horizontální principy- zejména nediskriminační přístup, vytváření pracovních příležitostí, ochrana přírodního dědictví - Princip rozvoje podnikání Pod tabulkami níže uvedena bližší specifikace principů

Výsledky:

Monitorovací indikátory – výsledku

číslo MI	název MI (jednotka)	výchozí hodnota	mid-term (2018)	Cílová hodnota
94800	Pracovní místa vytvořená v rámci podpořených projektů (Leader) (pracovní místa)	0	0	2

Monitorovací indikátory – výstupu

číslo MI	název MI (jednotka)	výchozí hodnota	mid-term (2018)	Cílová hodnota
93701	Počet podpořených podniků/příjemců (podniky/příjemci)	0	2	12

Název Fiche	3.5 Uvádění zemědělských produktů na trh
Vazba na článek Nařízení PRV:	Článek 17, odstavec 1., písmeno b)
Stručný popis fiche:	Podpora je zaměřena na investice, které se týkají zpracování, uvádění na trh nebo vývoje zemědělských produktů uvedených v příloze I Smlouvy o fungování EU[9]nebo bavlny, s výjimkou produktů rybolovu, přičemž výstupem procesu produkce může být produkt, na nějž se uvedená příloha nevztahuje.
Vazba na cíle SCLLD:	Specifický cíl 5.2 Podpora drobného, malého a středního podnikání, včetně zemědělců
Oblasti podpory:	Podpora zahrnuje hmotné a nehmotné investice, které se týkají zpracování zemědělských produktů a jejich uvádění na trh. Způsobilé výdaje jsou investice do výstavby a rekonstrukce budov včetně nezbytných manipulačních ploch, pořízení strojů, nástrojů a zařízení pro zpracování zemědělských produktů, finální úpravu, balení, značení

[9]*Smlouva o fungování včetně Přílohy I je zveřejněna na internetových stránkách http://eur-lex.europa.eu/legal-content/CS/TXT/PDF/?uri=CELEX:12012E/TXT&from=CS*

	výrobků (včetně technologií souvisejících s dohledatelností produktů) a investic souvisejících se skladováním zpracovávané suroviny, výrobků a druhotných surovin vznikajících při zpracování. Způsobilé jsou rovněž investice vedoucí ke zvyšování a monitorovaní kvality produktů, investice související s uváděním zemědělských a potravinářských produktů na trh (včetně investic do marketingu) a investice do zařízení na čištění odpadních vod ve zpracovatelském provozu.
Definice příjemce dotace:	Zemědělský podnikatel, výrobce potravin, výrobce krmiv nebo jiné subjekty aktivní ve zpracování, uvádění na trh a vývoji zemědělských produktů uvedených v příloze I Smlouvy o fungování EU jako vstupní produkt.
Výše způsobilých výdajů (v Kč):	50 000 - 5 000 000
Předpokládaná alokace:	**2 mil. Kč**
Principy pro stanovení preferenčních kritérií:	- Princip potřebnosti a účelnosti - Princip proveditelnosti a udržitelnosti - Princip hospodárnosti a efektivnosti - Princip zapojení komunity – např. jsou přítomna propagační opatření, informační a vzdělávací aktivity, jsou patrná mezisektorová spolupráce a partnerství - Horizontální principy – především vytváření pracovních míst či zvyšování zaměstnanosti, princip posilování vazby obyvatel k regionu - Princip rozvoje podnikání Pod tabulkami níže uvedena bližší specifikace principů

Výsledky:

Monitorovací indikátory – výsledku

číslo MI	název MI (jednotka)	výchozí hodnota	mid-term (2018)	cílová hodnota
94800	Pracovní místa vytvořená v rámci podpořených projektů (Leader) (pracovní místa)	0	0	1

Monitorovací indikátory – výstupu

číslo MI	název MI (jednotka)	výchozí hodnota	mid-term (2018)	cílová hodnota
93701	Počet podpořených podniků/příjemců (podniky/příjemci)	0	0	1

Název Fiche	3.6 Podpora nezemědělských podnikatelů
Vazba na článek Nařízení PRV:	Článek 19, odstavec 1., písmeno b)
Stručný popis fiche:	Podpora v rámci tohoto článku zahrnuje investice na založení a rozvoj nezemědělských činností.
Vazba na cíle SCLLD:	Specifický cíl 5.2 Podpora drobného, malého a středního podnikání, včetně zemědělců
Oblasti podpory:	Podporovány budou investice do vybraných nezemědělských činností dle Klasifikace ekonomických činností (CZ-NACE)4: C (Zpracovatelský průmysl s výjimkou činností v odvětví oceli, v uhelném průmyslu, v odvětví stavby lodí, v odvětví výroby syntetických vláken dle čl. 13 písm. a) NK (EU) č. 651/2014, a dále s výjimkou tříd 12.00 Výroba tabákových výrobků a 25.40 Výroba zbraní a střeliva), F (Stavebnictví s výjimkou skupiny 41.1 Developerská činnost), G (Velkoobchod a maloobchod; opravy a údržba motorových vozidel s výjimkou oddílu 46 a skupiny 47.3 Maloobchod s pohonnými hmotami ve specializovaných prodejnách), I (Ubytování, stravování a pohostinství), J (Informační a komunikační činnosti s výjimkou oddílů 60 a 61), M (Profesní, vědecké a technické činnosti s výjimkou oddílu 70), N 79 (Činnosti cestovních kanceláří a agentur a ostatní rezervační služby), N 81 (Činnosti související se stavbami a úpravou krajiny s výjimkou skupiny 81.1), N 82.1 (Administrativní a kancelářské činnosti), N 82.3 (Pořádání konferencí a hospodářských výstav), N 82.92 (Balicí činnosti), P 85.59 (Ostatní vzdělávání j. n.), R 93 (Sportovní, zábavní a rekreační činnosti), S 95 (Opravy počítačů a výrobků pro osobní potřebu a převážně pro domácnost) a S 96 (Poskytování ostatních osobních služeb). V případě uvádění produktů na trh jsou na trh uváděny produkty, které nejsou uvedeny v příloze I Smlouvy o fungování EU, případně v kombinaci s produkty uvedenými v příloze I Smlouvy o fungování EU (převažovat musí produkty neuvedené v příloze I Smlouvy o fungování EU). V případě zpracování produktů jsou výstupem procesu produkty, které nejsou uvedeny v příloze I Smlouvy o fungování EU. Činnosti R 93 (Sportovní, zábavní a rekreační činnosti) a I 56 (Stravování a pohostinství) mohou být realizovány pouze ve vazbě na venkovskou turistiku a ubytovací kapacitu.
Definice příjemce dotace:	Podnikatelské subjekty (FO a PO) - mikropodniky a malé podniky ve venkovských oblastech, jakož i zemědělci.
Výše způsobilých výdajů (v Kč):	50 000 - 5 000 000
Předpokládaná alokace:	**6,3 mil. Kč**
Principy pro stanovení preferenčních kritérií:	- Princip potřebnosti a účelnosti - Princip proveditelnosti a udržitelnosti - Princip hospodárnosti a efektivnosti - Horizontální principy – především vytváření pracovních míst či zvyšování zaměstnanosti, princip posilování vazby obyvatel k regionu - Princip rozvoje podnikání Pod tabulkami níže uvedena bližší specifikace principů

Výsledky:	
Monitorovací indikátory - výsledku	

číslo MI	název MI (jednotka)	výchozí hodnota	mid-term (2018)	cílová hodnota
94800	Pracovní místa vytvořená v rámci podpořených projektů (Leader) (pracovní místa)	0	0	2

Monitorovací indikátory - výstupu

číslo MI	název MI (jednotka)	výchozí hodnota	mid-term (2018)	cílová hodnota
93701	Počet podpořených podniků/příjemců (podniky/příjemci)	0	1	7

Název Fiche	3.7 Podpora lesnických podnikatelů
Vazba na článek Nařízení PRV:	Článek 26
Stručný popis fiche:	Podpora je zaměřena na investice do lesnických technologií a do strojů a technologií vedoucích k efektivnímu zpracování dřeva.
Vazba na cíle SCLLD:	Specifický cíl 5.2 Podpora drobného, malého a středního podnikání, včetně zemědělců
Oblasti podpory:	Podpora je poskytována na pořízení strojů a technologií určených pro hospodaření na lesních pozemcích jako např. stroje a technologie pro obnovu, výchovu a těžbu lesních porostů včetně přibližování, stroje ke zpracování potěžebních zbytků, stroje pro přípravu půdy před zalesněním, stroje, technologie a zařízení pro lesní školkařskou činnost. Podpora se může týkat též výstavby či modernizace dřevozpracujících provozoven včetně technologického vybavení. Investice související s používáním dřeva jako suroviny nebo zdroje energie jsou omezeny na všechny pracovní operace před průmyslovým zpracováním; za průmyslové zpracování se nepovažuje mechanické zpracování dřeva na různé polotovary (např. výroba řeziva a jeho základní opracování). Investice související se zvyšováním ekonomické hodnoty lesů musejí být odůvodněné ve vztahu k očekávanému zlepšení lesů v jednom nebo více podnicích a mohou zahrnovat investice do strojů pro lesní těžební práce a postupů těžby, které jsou šetrné k půdě a zdrojům. Žadatel na lesních pozemcích hospodaří podle platného lesního hospodářského plánu, nebo podle převzaté platné lesní hospodářské osnovy - nevztahuje se na dřevozpracující provozovny.
Definice příjemce dotace:	Soukromí držitelé lesů, obce, svazky obcí a malé a střední podniky zaměřené na investice, které zvyšují lesnický potenciál nebo souvisejí se zpracováním, mobilizací lesnických produktů a jejich uváděním na trh.
Výše způsobilých výdajů (v Kč):	50 000 - 5 000 000
Předpokládaná	**2 mil. Kč**

alokace:	
Principy pro stanovení preferenčních kritérií:	- Princip potřebnosti a účelnosti - Princip proveditelnosti a udržitelnosti - Princip hospodárnosti a efektivnosti - Princip zapojení komunity – např. jsou přítomna propagační opatření, informační a vzdělávací aktivity, jsou patrná mezisektorová spolupráce a partnerství - Horizontální principy – především vytváření pracovních míst či zvyšování zaměstnanosti, princip posilování vazby obyvatel k regionu - Princip rozvoje podnikání Pod tabulkami níže uvedena bližší specifikace principů

Výsledky:

Monitorovací indikátory – výsledku

číslo MI	název MI (jednotka)	výchozí hodnota	mid-term (2018)	cílová hodnota
94800	Pracovní místa vytvořená v rámci podpořených projektů (Leader) (pracovní místa)	0	0	1

Monitorovací indikátory – výstupu

číslo MI	název MI (jednotka)	výchozí hodnota	mid-term (2018)	cílová hodnota
93701	Počet podpořených podniků/příjemců (podniky/příjemci)	0	0	1

Název Fiche	3.8 Předávání znalostí a informační akce
Vazba na článek Nařízení PRV:	Článek 14
Stručný popis fiche:	Podpora zahrnuje činnosti v oblasti odborného vzdělávání a získávání dovedností a informační akce. Podpora je určena pro osoby pracující v odvětvích zemědělství, potravinářství a lesnictví, uživatele půdy a jiné hospodářské subjekty, jež jsou malými nebo středními podniky působícími ve venkovských oblastech.
Vazba na cíle SCLLD:	Specifický cíl 5.3: Poradenství a vzdělávání pro podnikatele
Oblasti podpory:	Činnosti v oblasti odborného vzdělávání a získávání dovedností mohou zahrnovat vzdělávací kurzy a workshopy. Podpora se nevztahuje na vzdělávací kurzy a kurzy odborné přípravy, které tvoří součást běžných vzdělávacích programů nebo systémů středního a vyššího vzdělávání. Subjekty zajišťující předávání znalostí a informační služby musí mít k plnění tohoto úkolu příslušné kapacity v podobě kvalifikovaných zaměstnanců a pravidelné odborné přípravy. Způsobilými výdaji mohou být náklady na organizaci a zajištění vzdělávacích akcí (do 15 účastníků) nebo informačních akcí (15 a více účastníků), včetně exkurzí pořádaných v souvislosti s projektem. Témata vzdělávacích a informačních akcí musí

	být zaměřena na aktivity podporované v rámci PRV, zejména na ty, které MAS hodlá podporovat v Programovém rámci PRV.
Definice příjemce dotace:	Subjekt zajišťující odborné vzdělávání či jiné předávání znalostí a informační akce.
Výše způsobilých výdajů (v Kč):	50 000 - 5 000 000
Předpokládaná alokace:	**0,5 mil. Kč**
Principy pro stanovení preferenčních kritérií:	- Princip potřebnosti a účelnosti - Princip hospodárnosti - Princip zapojení komunity – jsou přítomna propagační opatření, jsou patrná mezisektorová spolupráce a partnerství - Horizontální principy – především princip posilování vazby obyvatel k regionu Pod tabulkami níže uvedena bližší specifikace principů

Výsledky:

Monitorovací indikátory - výsledku

číslo MI	název MI (jednotka)	výchozí hodnota	mid-term (2018)	cílová hodnota
T3	Celkový počet vyškolených účastníků podle čl.14 nařízení EU č. 1305/2013 (vzdělávací akce)	0	0	30

Monitorovací indikátory – výstupu

číslo MI	název MI (jednotka)	výchozí hodnota	mid-term (2018)	Cílová hodnota
92301	Počet účastníků vzdělávání	0	0	30

Název Fiche	3.9 Projekty spolupráce MAS
Vazba na článek Nařízení PRV:	Článek 44 Činnost spolupráce v rámci iniciativy LEADER
Stručný popis fiche:	Fiche je zaměřena na projekty spolupráce, které přispívají k naplnění cílů SCLLD a jsou realizované ve spolupráci s dalšími MAS jak na národní, tak mezinárodní úrovni
Vazba na cíle CLLD:	Strategický cíl č. 2/specifický cíl: 2.2 Zvýšení zaměstnanosti v souladu s potřebami regionu 2.6 Rozvoj společenského, kulturního a sportovního života 2.8 Kvalitní předškolní, základní i střední vzdělávání 2.9 Zvyšování otevřenosti a odbornosti místní samosprávy Strategický cíl č. 3 Kvalitní péče o životní prostředí a krajinu regionů MAS Aktivios Strategický cíl č. 4, opatření 4.3.1 Zvýšení regionální identity a tím i odpovědnosti obyvatel MAS za uchování místního i regionálního kulturního dědictví Strategický cíl č. 5 Podnikání a cestovní ruch

Oblasti podpory: (Popis podporovaných aktivit dle SCLLD a jednotlivých specifických cílů/článků Nařízení PRV vycházející z potřeb území)	Oblast podpory bude vymezovat popis témat projektů spolupráce, které musí být v souladu se SCLLD MAS. V rámci projektu spolupráce plánuje MAS realizovat měkké akce (propagační, informační, vzdělávací a volnočasové) zaměřené na témata, která jsou řešena v SCLLD. Projednána jsou témata: - zavedení *značení místních výrobků a služeb*, (podpora místní produkce např. formou spolupráce při organizaci společných řemeslných a farmářských trhů, příp. vytvoření společné odbytového nástroje. Partnery pro spolupráci budou nejen jednotlivé MAS, ale také další subjekty) - přenos *příkladů dobré praxe* pořádáním vzdělávacích a propagačních aktivit, včetně produktů s tím spojených jako vydání publikací, brožur atd. *zvýšení regionální identity a tím i odpovědnosti obyvatel MAS* za uchování místního i regionálního přírodního a kulturního dědictví (výchova mládeže, tvorba místní vlastivědy – vzdělávání v oblasti půdního a vodního hospodářství apod.)
Definice příjemce:	Místní akční skupina, jejíž SCLLD byla schválena z PRV
Výše způsobilých výdajů (v Kč):	Min. 50 000 Kč
	Max. 5 000 000 Kč (resp. dle stanovené alokace MAS)

Výsledky:

Monitorovací indikátory - výsledků

číslo MI	název MI (jednotka)	výchozí stav	Hodnota pro mid-term (2018)	cílová hodnota
	Není stanoven			

Monitorovací indikátory – výstupů

číslo MI	název MI (jednotka)	výchozí stav	Hodnota pro mid-term (2018)	Cílová hodnota
92501	Celkové veřejné výdaje	0	0 EUR	56 086 EUR

Principy pro stanovení preferenčních kritérií jsou vždy uvedeny u jednotlivých fichí.

Bližší specifikace principů pro stanovení preferenčních kritérií:

princip potřebnosti a účelnosti
příklady jaká hlediska budou řešena: projekt vychází z dlouhodobé strategie či koncepce, navazuje na dříve realizované nebo probíhající projekty, dále bude zohledněna velikost žadatele nebo místo realizace projektu . Potřebnost projektu může být dále hodnocena např. odhadem budoucích příjmů z tržeb projektu, doloženou poptávkou atd.

princip proveditelnosti a udržitelnosti

příklady jaká hlediska budou řešena: je zajištěna a dostatečně popsána udržitelnost výstupů projektu, žadatel si uvědomuje případná rizika projektu, rizika jsou konkrétní pro daný projekt a žadatel zná cesty k možné eliminaci rizik atd.

princip zapojení komunity
příklady jaká hlediska budou řešena: jedná se o iniciativu zdola či zapojení veřejnosti, v projektu je patrná mezisektorová spolupráce a partnerství, dále např. dobrovolná práce v rámci projektu, jsou přítomna propagační opatření, informační a vzdělávací aktivity

horizontální principy
příklady jaká hlediska budou řešena: projekt je zaměřen na zvyšování zaměstnanosti či vytváření pracovních příležitostí, princip posilování vazby obyvatel k regionu a ochrana a zhodnocení přírodního a kulturního dědictví, na základě těchto hledisek bude např. v některých fichích též hodnoceno, zda je žadatel registrován jako ekologický zemědělec atp.

princip hospodárnosti a efektivnosti:
příklady jaká hlediska budou řešena: hospodárnost bude hodnocena např. prostřednictvím posouzení rozpočtu projektu– kdy bude posuzována finanční náročnost projektu a požadovaná výše dotace, efektivnost např. počtem realizovaných akcí v rámci projektu/km/aktivit

princip rozvoje podnikání:
– např. bude uvažována velikost žadatele-podnikatele, zda je projektem řešeno zpracování vlastní zemědělské produkce, případně vytvoření marketingové značky pro rozvoj podnikání atp.

Opatření budou naplňována pomocí specificky formulovaných preferenčních kritérií, která budou stanovena až v konkrétní výzvě MAS.

5.11.4 Schématická struktura programových rámců

Následující schéma znázorňuje propojení jednotlivých opatření a fichi CLLD na cíle a opatření SCLLD:

1	*realizace opatření CLLD má přímý (celkový či dílčí) vliv na realizaci daného opatření SCLLD*
2	*realizace opatření CLLD má nepřímý či multiplikační vliv na realizaci daného opatření SCLLD*

Tab. č. 52 – Schématická struktura programových rámců

Programové rámce	PR IROP			PR OPZ		PR PRV								
Cíle a opatření SCLLD	1.1	1.2	1.3	2.1	2.2	3.1	3.2	3.3	3.4	3.5	3.6	3.7	3.8	3.9
Strategický cíl č. 1 – Udržení venkovského charakteru sídel a zvýšení kvality technické i dopravní infrastruktury														
1.1.1		1	1		2									
1.1.2	2					2	2							

1.1.3	2					2	2							
1.1.4	2						2							
1.2.1						2	2							
1.3.1		2												
1.4.1	1													
1.4.2														
1.5.1		2		2						2	2			
1.5.2								2	2				2	
1.5.3	2													
Strategický cíl č. 2 – Dostupná a kvalitní občanská vybavenost														
2.1.1		1		2	2									
2.1.2	2	1	2	1	1									
2.1.3		2		2	2									
2.2.1	2	2	1	2	1					1	1	1	1	
2.2.2	2	2	2	2										
2.3.1		2	1	2	1									
2.3.2		1	1	1	1									
2.4.1		1		1	1									
2.5.1		1	2	1	1									
2.5.2		1	2	1	1									
2.5.3		1	2	1	1									
2.6.1		2	2	2	2						2			
2.7.1	2		1		2									
2.8.1		2	2	2	1									
2.8.2		2	2	2	1									
2.9.1			2											
2.9.2	2	2	2	2										
Strategický cíl č. 3 – Kvalitní péče o životní prostředí a krajinu regionů MAS Aktivios														
3.1.1						1	1	2		2				2
3.2.1						2	1	2		2			2	2
3.2.2						2	1							2
3.3.1						2	1	1					2	2
3.4.1						2	1						2	2
3.4.2						2	2						2	2
3.5.1							2	1					2	2
3.6.1							2					1	2	
3.6.2							2					1	2	
3.6.3							2					2	2	
3.7.1														
3.7.2														
3.8.1	1													
3.8.2	1					2								
3.9.1			2		2				1	2				2
Strategický cíl č. 4 – Kvalitní péče o kulturní dědictví														
4.1.1														
4.2.1									2					

4.2.2											2			
4.3.1			2											
Strategický cíl č. 5 – Zvýšení ekonomické soběstačnosti regionů MAS														
5.1.1	2						2		1		2	1		
5.1.2	2						2		1			1		
5.2.1	2					2	2			1	1		2	2
5.2.2						2	1	2		1	1		1	2
5.3.1				2	2	2	2	2			2	2	2	1

5.11.5 Popis integrovaného přístupu napříč programovými rámci

Hlavním smyslem realizace programových rámců CLLD je naplnit specifické a strategické cíle SCLLD MAS Aktivios a tím přispět k naplnění vize tohoto dokumentu. Společně programové rámce naplňují témata a aktivity definované v rámci klíčových oblastech rozvoje. Pro naplnění klíčových oblastí rozvoje území a tím i cílů SCLLD je nutné zajistit integrovaný přístup k realizaci opatření/fichí jednotlivých programových rámců. Následující popis definuje základní rámec tohoto integrovaného přístupu.

Klíčová oblast rozvoje Obnova a rozvoj obcí

Tato oblast je společně řešena prostřednictvím programového rámce IROP A PRV. Tématicky tyto programové rámce naplňují tuto oblast zejména prostřednictvím zkvalitnění infrastruktury, ať již s ohledem na bezpečnost či bezbariérovost dopravy (IROP), tak s ohledem na kvalitu zemědělské infrastruktury (PRV). Společným tématem těchto projektových rámců je také zkvalitnění životního prostředí v sídlech i jejich okolí.

Klíčová oblast rozvoje Příroda a krajina

I zde se vzájemně multiplikují opatření a fiche programového rámce IROP a PRV. Programový rámec IROP podporou environmentálně šetrných forem dopravy přispívá ke zvýšení kvality životního prostředí v sídlech a programový rámec PRV fichemi zaměřenými na podporu společných zařízení pozemkových úprav, protipovodňových opatření v lesích a zemědělskou infrastrukturou na zvýšení environmentálních funkcí krajiny.

Klíčová oblast rozvoje Sociální oblast

Tato klíčová oblast tématicky propojuje všechny programové rámce CLLD MAS Aktivios. Programový rámec IROP je zaměřený na zkvalitnění infrastruktury pro sociální služby, programový rámec OP Z je zaměřen na neinvestiční projekty v rámci podpory sociálních i návazných služeb a sladění profesního a rodinného života. Programový rámec PRV pak prostřednictvím podpory podnikání zvyšuje nabídku pracovních příležitostí v regionech MAS Aktivios.

Klíčová oblast rozvoje Vzdělávání a volnočasové aktivity

V rámci této klíčové oblasti se integruje a multiplikuje přínos programových rámců IROP (podpora infrastruktury a vybavení vzdělávacích zařízení) a OP Z, kde je možné realizovat aktivity na podporu dětských skupin či zvýšení kapacity formálních vzdělávacích zařízení (družiny, školní kluby). Společným výstupem realizace obou programových rámců je kvalitní systém vzdělávání v území MAS.

Klíčová oblast rozvoje Kulturní dědictví

Tato oblast není primárně prostřednictvím programových rámců podporována. Pokud však toto téma bude pojato šířeji, tedy obnovou a zachováním tradičních hodnot i vzhledu venkovského prostoru, tak lze říci, že k naplnění této oblasti přispívají všechny programové rámce. IROP a OP Z podporou vzdělávání a zkvalitněním sociálního klimatu v regionu a PRV podporou tradičního zemědělství, regionálních produktů i obnovou prvků i krajinných celků, které byly staletí součástí venkovské krajiny.

Klíčová oblast rozvoje Podnikání a cestovní ruch

Zde se propojuje realizace programového rámce IROP (zkvalitnění infrastruktury), která sekundárním způsobem přispěje ke zvýšení atraktivity sídel a programového rámce PRV, kde budou podporovány aktivity vedoucí ke zkvalitnění podnikatelského prostředí, infrastruktury i služeb cestovního ruchu. I zde tedy dochází k vzájemné integraci a synergii programových rámců.

5.12 Vazba SCLLD na horizontální témata definovaná EU

Cílem této kapitoly je definovat přínos SCLLD MAS Aktivios pro naplňování horizontálních témat definovaných Evropskou komisí. Tato témata jsou integrální součástí cílů i principů tohoto

strategického dokumentu a jako průřezová témata jsou naplňována napříč oblastmi rozvoje i cíli SCLLD.

Rovné příležitosti a nediskriminace

SCLLD prostřednictvím definovaných cílů i oblastí podpory vytvořit podmínky pro prohloubení rovných příležitostí a nediskriminace. Ze socioekonomické analýzy tohoto dokumentu je patrné, že v území MAS vznikly v posledních několika letech sociálně vyloučené lokality. Cílem realizace tohoto dokumentu je tento trend zvrátit. Z tohoto důvodu je v rámci definovaných cílů kladen důraz na zkvalitnění sociálního klimatu v regionech, podpora zaměstnanosti (včetně nástrojů pro rozvoj podnikání) prevence vzniku rizikových forem chování, ale i podpora vzdělávání či zvýšení dostupnosti a transparentnosti veřejné správy. SCLLD MAS Aktivios má ve své realizační fázi pozitivní vliv na toto horizontální téma.

Udržitelný rozvoj

Lze říci, že principy, které jsou definovány v rámci strategické vize SCLLD pro realizaci tohoto dokumentu, jsou i základním pilířem pro naplňování tohoto horizontálního tématu, zejména princip posilování vazby obyvatel k regionu a ochrana a zhodnocení přírodního a kulturního dědictví. Tyto principy jsou pak následně dodržovány a reflektovány ve všech definovaných oblastech rozvoje i cílech SCLLD a budou zohledněny i v preferenčních kritériích výběru projektů. Na základě těchto faktů lze říci, že realizace SCLLD MAS pozitivním způsobem naplňuje toto horizontální téma.

Rovné příležitosti mužů a žen

Realizace SCLLD žádným způsobem nepřispívá k diskriminaci obyvatel na základě pohlaví či prohlubování genderových stereotypů. Realizace SCLLD MAS Aktivios má naopak, prostřednictvím svých cílů a opatření naplňujících oblast rozvoje s názvem „sociální oblast“, na naplňování tohoto horizontálního tématu pozitivní vliv. Tento pozitivní vliv je dán zejména opatřeními podporujícími rodinu, prevence vzniku sociopatologických jevů a podporou zaměstnanosti v souvislosti s potřebami regionu. Důležitým tématem SCLLD pro bourání genderových stereotypů je i podpora zvyšování kvality formálního i neformálního vzdělávání. Z těchto důvodů je možné říci, že realizace SCLLD má na toto horizontální téma pozitivní vliv.

Specifická témata PRV

Klima – tuto specifickou oblast PRV řeší ve své strategické části SCLLD MAS Aktivios prostřednictvím podoblasti rozvoje s názvem Venkovská krajina. Obsahem této oblasti je zejména zkvalitnění hospodaření s vodou v území a to zejména v souvislosti s extrémními výkyvy počasí souvisejících s globálním oteplováním. Tato podoblast je také zaměřena na ochranu biodiverzity, která je, zejména v souvislosti s intenzivním hospodařením v krajině, invazivními druhy i klimatickými změnami, dlouhodobě ohrožována.

Inovace – tato specifická oblast je řešena prostřednictvím kapitoly Popis inovativních rysů strategie. Témata PRV jsou naplňována prostřednictvím inovativního prvku Zefektivnění komunikace s aktéry pro zahájení pozemkových úprav a Marketingová značka místních podnikatelů, služeb a zboží.

Životní prostředí – tuto specifickou oblast řeší v realizační fázi strategický cíl č. 3 Kvalitní péče o životní prostředí a krajinu regionů MAS Aktivios. Tento cíl je zaměřen na zkvalitnění ochrany přírody, krajiny i životního prostředí sídel. Podstatnou složkou cíle je i vzdělávání v oblasti životního prostředí.

Obecně lze říci, že realizace SCLLD MAS Aktivios bude mít na specifická témata PRV pozitivní vliv.

6 IMPLEMENTAČNÍ ČÁST

6.1 Popis řízení včetně řídící a realizační struktury MAS

Struktura MAS zůstává v zásadě stejná jako v předchozím plánovacím období, přičemž respektuje podmínky Standardizace MAS. Základními dokumenty jsou zejména **Stanovy** MAS Aktivios, z.s. a **Jednací řád**.

Spolek má vytvořeny vždy následující orgány:

- nejvyšší orgán - dále jen členská schůze,
- statutární orgán s rozhodovací pravomocí – dále jen výbor spolku,
- výběrový orgán - dále jen výběrová komise,
- kontrolní orgán - dále jen kontrolní komise.

Nejvyšším orgánem MAS je **členská schůze**, která se schází min. 1x ročně. Ze svého středu volí sedmičlenný **výbor spolku s mandátem 5 let** a tříčlennou **kontrolní komisi** na funkční období 3 roky. Dále každoročně volí **výběrovou komisi** s lichým počtem členů, která může být kromě členů MAS složena z právnických i fyzických osob, které nejsou členy MAS, ale v regionu prokazatelně působí.

Výbor spolku jako výkonný, rozhodovací a statutární orgán volí ze svého středu **předsedu MAS** a **místopředsedu MAS,** kteří zastupují spolek navenek. Stanovy také definují postavení **kanceláře MAS**, která zabezpečuje činnost celé organizace.

Kancelář řídí **manažer MAS**, se kterým uzavírá předseda spolku pracovně-právní vztah na základě předchozího schválení výborem spolku. Manažer MAS zodpovídá za implementaci celé SCLLD, přičemž plní zároveň funkci **vedoucího zaměstnance pro realizaci Strategie CLLD**. Dalšími pracovníky kanceláře MAS jsou **finanční manažer a účetní MAS** a **projektoví manažeři jednotlivých programových rámců**, se kterými je uzavřen pracovně-právní vztah na základě návrhu manažera MAS. Kromě toho činnost Kanceláře MAS zajišťují ještě **asistent/ka**, příp. **externí experti**. Základní informace o **rozdělení kompetencí, povinností a odpovědnosti** uvádí následující schéma.

zasedání Programového výboru

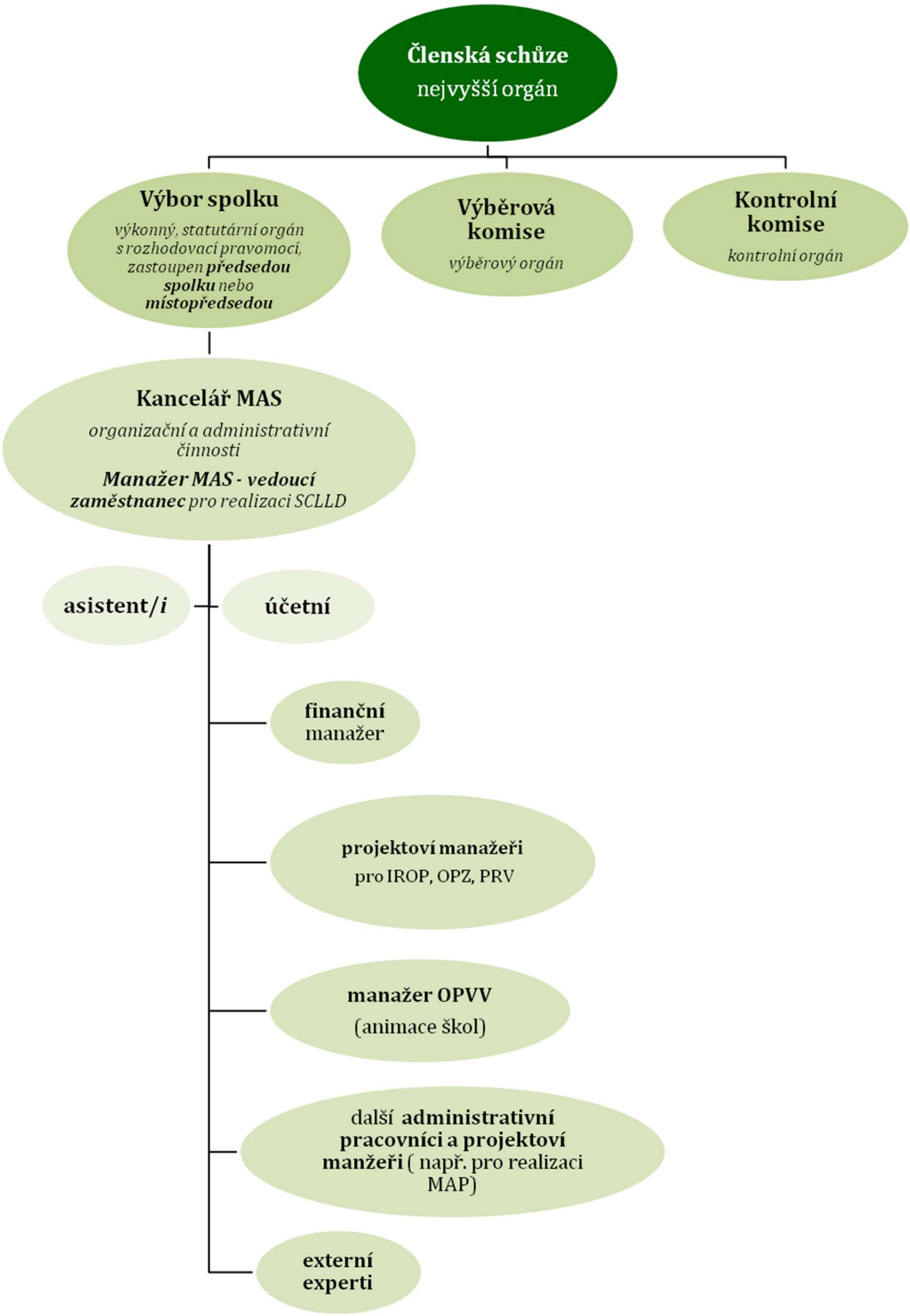
Členská schůze
nejvyšší orgán
Výbor spolku
výkonný, statutární orgán s rozhodovací pravomocí, zastoupen předsedou spolku nebo místopředsedou
Výběrová komise
výběrový orgán
Kontrolní komise
kontrolní orgán
Kancelář MAS
organizační a administrativní činnosti
Manažer MAS - vedoucí zaměstnanec pro realizaci SCLLD
asistent/i
účetní
finanční manažer
projektoví manažeři
pro IROP, OPZ, PRV
manažer OPVV
(animace škol)
další administrativní pracovníci a projektoví manžeři (např. pro realizaci MAP)
externí experti

Členská schůze

Členská schůze je nejvyšším orgánem spolku.

Členská schůze zejména:

- rozhoduje o cílech a činnosti spolku, schvaluje stanovy a rozhoduje o změnách stanov spolku, schvaluje vlastní jednací řád a další vnitřní předpisy spolku,
- schvaluje strategické dokumenty rozvoje MAS (včetně SCLLD) a záměry spolku,
- schvaluje územní rozsah působnosti spolku,
- nese odpovědnost za distribuci veřejných prostředků a provádění SCLLD v území působnosti MAS,
- schvaluje způsob hodnocení a výběru projektů, zejména hodnotící kritéria,
- schvaluje úkoly a činnost spolku pro příslušné období,
- schvaluje výroční zprávu o činnosti a hospodaření spolku, rozpočet a roční účetní závěrku,
- stanovuje výši, způsob a termín úhrady členských příspěvků,
- zřizuje orgány dle čl. 7 stanov, volí a odvolává jejich členy,
- rozhoduje o působnosti a pravomoci orgánů spolku, způsobu volby členů orgánů a jejich odvolávání a způsob jednání,
- rozhoduje o vyloučení člena,
- rozhoduje o fúzi spolku nebo zrušení spolku.

Výbor spolku

Výbor spolku je výkonným, rozhodovacím a statutárním orgánem spolku, který za svou činnost odpovídá členské schůzi. Výbor řídí činnost spolku v období mezi zasedáními členské schůze.

Výbor spolku zejména:

- volí ze svého středu předsedu a místopředsedu,
- vymezuje jednotlivé zájmové skupiny v souladu se SCLLD,
- koordinuje činnost spolku, řídí provozní činnost spolku,

- svolává členskou schůzi min. 1x ročně,
- zpracovává podklady pro rozhodnutí členské schůze,
- plní úkoly uložené usnesením členské schůze,
- rozhoduje o přijetí za člena spolku,
- schvaluje uzavření a ukončení pracovněprávního vztahu s vedoucím zaměstnancem pro realizaci rozvojové strategie SCLLD (vedoucím zaměstnancem - manažerem MAS),
- schvaluje výzvy/podvýzvy k podávání žádostí,
- vybírá projekty/podprojekty k realizaci a stanovuje výši alokace na projekty na základě návrhu výběrové komise,
- rozhoduje o způsobu odměňování funkcionářů spolku a výši jejich odměn,
- může měnit schválený plán činnosti členské schůze, pouze však v takové míře, která nebude mít zásadní vliv na výsledek hospodaření spolku,
- jedná a rozhoduje o věcech MAS, které nepatří do působnosti členské schůze,
- podává návrh členské schůzi na vyloučení člena s odůvodněním.

Předseda a místopředseda výboru spolku

Předseda naplňuje rozhodnutí výboru, uzavírá se zaměstnanci pracovní poměr.

Předseda výboru spolku řídí práci výboru spolku a svolává její jednání. Za svou činnost je odpovědný výboru spolku. Není-li předseda schopen vykonávat funkci, je zastupován místopředsedou.

Výběrová komise

- provádí hodnocení a předvýběr projektů podle objektivních výběrových kriterií,
- sestavuje seznam projektů a navrhuje jejich pořadí podle přínosu k plnění záměrů a cílů SCLLD.

Kontrolní komise

- projednává výroční zprávu o činnosti a hospodaření spolku,

- sleduje a kontroluje veškeré činnosti spolku zejména s důrazem na hospodaření, účelné vynakládání prostředků a ochrany majetku ve vlastnictví spolku, nahlíží do účetních knih a jiných dokladů spolku a kontroluje tam obsažené údaje,
- projednává stížnosti členů,
- dohlíží na to, že spolek vykonává svou činnost, zejména co do administrace finančních prostředků, v souladu se zákony, platnými pravidly, standardy MAS a schválenou strategií rozvoje,
- kontroluje metodiku způsobu výběru projektů a její dodržování, včetně vyřizování odvolání žadatelů vůči rozhodnutí výboru spolku o podpoře,
- zodpovídá za hodnocení a monitoring strategie rozvoje (zpracovává a předkládá ke schválení výboru spolku indikátorový a evaluační plán SCLLD),
- v případě, že to vyžadují zájmy spolku, svolá mimořádné zasedání výboru spolku anebo mimořádnou členskou schůzi.

Kancelář MAS

Kancelář MAS je řízena vedoucím kanceláře - manažerem MAS, se kterým uzavírá předseda pracovněprávní vztah na základě předchozího schválení výborem spolku.

V rámci kanceláře MAS působí i další zaměstnanci zajišťující realizaci svěřených úkolů a její běžný chod, zejména:

- zpracování výroční zprávy o činnosti a o hospodaření MAS
- administrativu MAS včetně vedení seznamu členů a seznamu platných vnitřních předpisů
- plnění úkolů uložených manažerovi předsedou a výborem MAS
- hospodaření MAS podle schváleného rozpočtu
- administraci projektů SCLLD podle pravidel
- realizaci komunikační strategie a školícího plánu (vnitřního rozvoje organizace)
- administraci výzev k podávání projektů
- organizační a administrativní podporu práce výběrové komise a výboru spolku

- podporu pracovních skupin při přípravě projektů realizace strategie a dalšího rozvoje území
- konzultační činnost pro nositele projektů
- přípravu a realizaci projektů spolupráce
- archivaci

Manažer, vedoucí zaměstnanec pro realizaci SCLLD

MAS Manažer MAS navrhuje uzavření a rozvázání pracovněprávních vztahů dalších zaměstnanců MAS Aktivios. Řídí a zajišťuje organizační záležitosti MAS, koordinuje práci celé kanceláře MAS a zajišťuje tak její plynulý chod, odpovídá za každodenní implementaci SCLLD , připravuje a vyhlašuje výzvy MAS ve spolupráci s výborem spolku a projektovými manažery realizace SCLLD, koordinuje ostatní orgány MAS, je odpovědný za zpracování výroční zprávy, zajišťuje propagaci SCLLD včetně propagačních a školících seminářů, osvojování příkladů dobré praxe, výměnu zkušeností atd.

Finanční manažer

Finanční manažer sleduje a řídí čerpání rozpočtu a finanční toky, zajišťuje vedení účetnictví a dalších výkazů, atd.

Účetní

Vede účetnictví celé organizace.

Projektoví manažeři

Zajišťují každodenní implementaci jednotlivých programových rámců a sledují a vyhodnocují postup jejich realizace, poskytují konzultační činnost pro nositele projektů, zajišťují přípravu a realizace projektů spolupráce, propagaci SCLLD, osvojování příkladů dobré praxe, výměna zkušeností, atd.

Projektový manažer OPVVV –animace škol

Poskytuje metodickou pomoc pro ZŠ a MŠ s výběrem vhodných šablon, zajišťuje školení pro žadatele a příjemce ZŠ a MŠ, konzultační činnost při realizaci projektu, metodickou pomoc při zpracování monitorovacích zpráv, atd.

Asistent MAS

Má na starosti aktualizaci webových stránek MAS, zajištění propagace MAS a CLLD, organizační zajištění školení, přípravu podkladů dle pokynů manažera MAS, příprava podkladů pro jednání

orgánů MAS (členské schůze, výboru spolku, výběrové komise) zajištění běžného chodu kanceláře, spisovou a archivační službu, atd.

Ostatní projektoví a administrativní pracovníci MAS

Připravují a realizují projekty z dalších finančních zdrojů a dále dle pokynů manažera MAS.

Technické zázemí

Provozní podmínky (budovy, kanceláře, dopravní prostředky apod.)

Sídlo i provozní kancelář MAS se nachází v Nezdicích, malé obci nedaleko Přeštic. Dne 31. 5. 2008 byla uzavřena smlouva s obcí Nezdice o dlouhodobém pronájmu prostor (63,17m2) v 1. patře budovy Obecního úřadu v Nezdicích 46, 334 01 Přeštice. Místnost je vybavena základním kancelářským nábytkem i technickým vybavením, který splňuje podmínky pro zajištění činnosti související s implementací ISÚ. Velikost prostoru umožňuje i zasedání s kapacitou cca 20 osob.

Vlastní dopravní prostředek MAS nevlastní, doprava je řešena soukromými vozidly jednotlivých členů a zaměstnanců MAS, na základě proplacení cestovních náhrad.

Technické vybavení

V současné době kancelář MAS disponuje díky postupným dotacím z PRV ČR, Plzeňského kraje či vlastních prostředků dvěma notebooky a třemi stolními počítači a jedním fotoaparátem. Vybavení je majetkem MAS a je využíváno pro její činnost. Dále je zde k dispozici multifunkční tiskárna se skenerem.

V okamžiku zřízení dalších pracovních pozic bude ale nezbytné vytvořit podmínky i pro tyto zaměstnance a pozice (počítačová technika včetně softwaru). Je třeba mít na zřeteli, že i současná technika stárne a bude nutné ji postupně obnovit. Kancelář MAS i všichni členové MAS mají dobré připojení k internetu, proto i vzhledem k rozsahu území MAS byla, je a bude ponejvíce využívána ke komunikaci elektronická pošta. Tento způsob komunikace se velmi osvědčil, je velmi operativní a efektivní, zvláště v době přípravy ISÚ, kdy bylo nutné jednotlivé pasáže připomínkovat a doplňovat. Vedle toho mají všichni k dispozici mobilní telefon nebo pevnou linku.

6.2 Popis postupů pro vyhlašování výzev, hodnocení a výběr projektů

Všechny kroky od vyhlášení výzvy, výběr, posuzování, hodnocení souladu projektů s SCLLD, kontrolní mechanismy – důraz na transparentnost, administrativní a personální zajištění implementace SCLLD.

SCLLD je implementována prostřednictvím tzv. **programových rámců**, tj. souhrnu vybraných aktivit, které je možno podpořit v rámci operačních programů metodou CLLD. Tyto aktivity mohou být realizovány v rámci **projektů individuálních žadatelů/konečných příjemců** předkládaných ve **výzvách MAS.**

Kromě toho bude MAS realizovat **vlastní projekty a projekty spolupráce** za podpory různých finančních zdrojů (fondy EU, státní a krajské rozpočty, příspěvky nadací, atd.) nebo financovaných z vlastních zdrojů MAS.

MAS i nadále předpokládá vyhlašování svých vlastních malých grantových programů pro méně finančně náročné projekty z území (dosud se velmi osvědčil grantový program JUMP cílený na mládež od 15 – 30 let).

Administrace výzev

Vedoucí kanceláře MAS v součinnosti s projektovými manažery připraví podklady pro vyhlášení Výzvy (resp. Podvýzvy) k předkládání žádostí o podporu v rámci SCLLD na základě výzev vyhlášených příslušným řídícím orgánem.

Ve výzvě bude vždy uvedeno:

- **název oblastí podpory** (Opatření CLLD, Fichí), v rámci kterých je výzva vyhlašována,
- **předpokládaná alokace,**
- **datum a čas uzávěrky příjmu žádostí o podporu** (od okamžiku vyhlášení výzvy do okamžiku uzávěrky příjmu žádostí bude probíhat minimálně 30 denní lhůta),
- **kritéria pro kontrolu formálních náležitostí a přijatelnosti,**
- **preferenční kritéria** pro hodnocení projektů a případně také další informace dle požadavků Řídících orgánů.

Návrh výzvy je projednán výborem spolku MAS a v případě jeho schválení je zaslán k posouzení příslušnému Řídícímu orgánu, resp. SZIF. Nebude-li mít ten námitek, bude následně **výzva MAS**

vyhlášena. Vyhlášení probíhá prostřednictvím systému MS2014+. Informace o vyhlášené výzvě MAS bude vždy zveřejněna na internetových stránkách MAS, případně může být také rozeslána elektronickou cestou prostřednictvím e-mailové pošty či publikována v místním tisku. Zveřejnění výzvy zajišťuje vedoucí zaměstnanec pro realizaci SCLLD ve spolupráci s projektovým manažerem daného programového rámce. V průběhu vyhlášené výzvy bude uspořádán minimálně jeden **seminář pro potenciální žadatele** a budou nabízeny **bezplatné konzultace,** a to jak v sídle MAS, tak dle potřeby též mimo kancelář. Informativní semináře seznámí účastníky s aktuální výzvou a s pravidly pro předkládání a realizaci projektů. Součástí semináře bude distribuce příručky pro žadatele a diskuse, v rámci které bude odpovídáno na otázky účastníků. Tento typ semináře proběhne zpravidla cca v první třetině třicetidenní doby od vyhlášení výzvy k její uzávěrce.

S vyhlášením výzvy budou zároveň uveřejněny kontakty na osoby, které povedou individuální konzultaci a poradenství a potencionální žadatel si domluví termín konzultace. Možnost konzultací nebude omezena jen na 30 denní období pro podávání projektů, ale bude nabízena celoročně.

Současně bude probíhat vzdělávání členů výběrové komise a zaměstnanců kanceláře MAS. Cílem tohoto vzdělávání bude:

- připravit členy výběrové komise a zaměstnance na pracovní činnosti, které budou jejich náplní
- seznámit je s případnými změnami metodiky upozornit je na řešení možných rizikových situací
- seznámit je s konkrétním harmonogramem administrativního procesu v rámci dané výzvy
- Konzultace a komunikaci s žadateli zajišťuje od počátku projektový manažer příslušného programového rámce.

Každé **přijaté Žádosti o podporu** bude přiděleno **evidenční číslo** a bude založena do samostatné složky, kde bude archivována po celou dobu spolu s veškerou související dokumentací. Samostatná složka je založena také pro příslušnou výzvu a jsou v ní ukládány dokumenty vztahující se k výzvě. Seznam přijatých Žádostí o podporu je po ukončení termínu příjmu bez zbytečného odkladu zveřejněn na internetových stránkách MAS.

Přijaté Žádosti o podporu procházejí **administrativní kontrolou** zahrnující kontrolu formálních náležitostí a podmínek přijatelnosti.

Tuto kontrolu provádí dva pracovníci MAS, z nichž jeden je vždy projektový manažer příslušného programového rámce (pravidlo čtyř očí). Žadatel bude o výsledku kontroly neprodleně vyrozuměn.

Pokud to podmínky stanovené Řídícími orgány povolují, je žadateli umožněno odstranit případné nedostatky.

Žádosti o podporu, které splnily uvedené podmínky, jsou dále postoupeny předsedovi výběrové komise. Věcné hodnocení projektů provádí výběrová komise (dále jen VK). Předseda VK svolá zasedání VK. Zde rozdělí projektové žádosti mezi jednotlivé členy VK tak, aby nedošlo ke konfliktu zájmů a aby každý projekt byl hodnocen nejméně dvěma členy VK. Jednotliví členové VK si na tomto zasedání přeberou od Kanceláře MAS projekty, které budou hodnotit. Každý člen výběrové komise podepíše čestné prohlášení o nepodjatosti vůči projektům, které mu byly přiděleny k posouzení.

Jak již bylo výše uvedeno, každý projekt budou hodnotit minimálně dva členové VK. Ti na základě individuálního studia projektové žádosti přidělí jednotlivým projektovým žádostem body dle bodovací tabulky platné pro jednotlivé programy.

Každý hodnotitel bude bodovat samostatně. Své bodování bude zapisovat do bodovacího protokolu pro hodnocení, kde uvede body ke každému bodovacímu kritériu. Po obodování projektů předají originál Protokolu pro hodnocení předsedovi VK. Předseda VK vyhotoví seznam projektů s pořadím jednotlivých projektů podle dosaženého počtu bodů a se stručnou zprávou o hodnocení projektů a případné doporučení/nedoporučení projektů k finanční podpoře. Tento seznam předseda VK podepíše a odevzdá vedoucímu zaměstnanci pro SCLLD, který zajistí jeho projednání na Výboru spolku.

Na základě tohoto materiálu provede výbor spolku **finální výběr projektů** a stanoví **výši alokace**. Ze zasedání výboru spolku MAS bude vypracován seznam schválených/neschválených, popř. seznam náhradních projektů. Ze zasedání výboru spolku bude vyhotoven zápis s usneseními týkající se rozhodování o výběru projektů k získání finanční podpory. Výsledek hodnocení a výběru zveřejní vedoucí zaměstnanec pro realizaci SCLLD na internetových stránkách MAS do 5 pracovních dní od schválení výborem spolku a též o tom písemně informuje příslušné žadatele.

V případě odvolání žadatelů proti hodnocení projektů, které provedla MAS, vyřizuje toto odvolání vedoucí zaměstnanec CLLD a projektový manažer příslušného programového rámce v součinnosti s předsedou výběrové komise a výborem spolku (bližší postup bude specifikován ve vnitřním předpisu MAS pro administraci Strategie CLLD).

Vybrané Žádosti o podporu a seznam vybraných projektů s určením alokace a dalšími relevantními podklady z procesu hodnocení budou postoupeny příslušnému řídícímu orgánu, resp. SZIF nebo CRR ke kontrole jejich způsobilosti k financování a ověření administrativní kontroly. V případě

zjištěných nedostatků zajistí projektový manažer příslušného programového rámce komunikaci s dotčeným žadatelem a napomáhá mu v jejich odstranění či doplnění.

Pokud Žádost o podporu nevykazuje žádné nedostatky, vydá příslušný Řídící orgán **právní akt** (Rozhodnutí) nebo v případě SZIF uzavře s žadatelem Dohodu. Tím se z žadatele stává tzv. **konečný příjemce**. Projektový manažer příslušeného programového rámce zpracovává stručnou **analýzu rizik** jednotlivých projektů, zejména s ohledem na zkušenosti a kapacity příjemce a vnější podmínky a vlivy, které mohou ovlivnit realizaci projektu, a případně navrhne příslušná opatření, která by měla uvedená rizika minimalizovat (např. častější konzultace, informativní návštěvy, plánované kontroly, zvýšená administrativní podpora příjemce, propagační podpora výstupů projektu apod.).

Po schválení projektů bude v případě potřeby uspořádán **informační seminář pro konečné příjemce** nebo nabízeny **bezplatné konzultace** a to jak v sídle MAS, tak případně přímo na místě realizace projektu či v sídle u příjemce, pokud je to účelné. Konzultace a komunikaci s konečnými příjemci zajišťuje projektový manažer příslušného programového rámce.

Projektový manažer příslušného programového rámce projednává s konečným příjemcem případné **změny,** které nastanou v průběhu realizace projektu a dle jejich povahy doporučuje vhodná řešení, vč. případného oznámení o změnách řídícímu orgánu, SZIF nebo CRR. V případě, že je vyžadováno stanovisko MAS, vydává jej vedoucí zaměstnanec pro realizaci SCLLD na základě podkladů zpracovaných projektovým manažerem příslušného programového rámce a v součinnosti s výběrovou komisí MAS a výborem spolku.

Projektový manažer příslušeného programového rámce je v součinnosti s řídícím orgánem, CRR či platební agenturou SZIF (podněty ke kontrolám, aktivní spolupráce při přípravě seminářů pro žadatele a příjemce, zprostředkování podnětů od žadatelů a příjemců). Provádí kontrolu projektů na místě v průběhu realizace projektu podle postupů stanovených řídícím orgánem, CRR či platební agentury SZIF. Poskytuje konzultaci příjemci při přípravě dokumentace pro **monitoring projektu vč. Žádosti o platbu**, zpráv o realizaci projektů, zpráv o udržitelnosti projektu. Zajišťuje **plánované i namátkové kontroly v místě** realizace projektu, popř. další kontroly dle požadavků řídících orgánů, CRR nebo platební agentury SZIF a dle možností se účastní kontrol projektu prováděných těmito subjekty. O případných zjištěných pochybeních neprodleně informuje vedoucího zaměstnance pro realizaci SCLLD, který rozhodne o dalším postupu v dané věci.

Projektový manažer příslušného programového rámce zajišťuje komunikaci s konečným příjemcem až do ukončení udržitelnosti daného projektu. Dále zajišťuje také vedení složek projektů

a uchovávání dokladů o administrativní činnosti a ve spolupráci s asistentem následnou **archivaci** příslušné dokumentace.

Vedení složek projektů

Pro každý projekt, který bude MAS zaevidován, bude vytvořena Složka projektu (technicky řešena archivní krabicí nebo šanonem), do které se budou kromě kompletní žádosti, projektu, povinných a nepovinných příloh vkládat všechny dokumenty a korespondence, která se bude vázat k danému projektu. Práce se Složkou projektu bude ošetřena pravidly uvedenými v Spisovém řádu a v okamžiku jeho uložení pak pravidly Archivačního řádu. Složky projektů budou uloženy v kanceláři MAS. Pro jejich uložení bude určena uzamykatelná skříň. Správu Složek projektů bude vykonávat asistent.

Tab. č. 53 – Odpovědnost za jednotlivé administrativní kroky

administrativní krok	odpovědná osoba/orgán/subjekt
vyhlášení Výzvy příslušného programu	*příslušný řídící orgán*
příprava podkladů pro vyhlášení Výzvy MAS	*vedoucí zaměstnanec pro realizaci Strategie CLLD*
schválení Výzvy MAS Výbor spolku	*Výbor spolku*
potvrzení Výzvy MAS	*příslušný řídící orgán, CRR nebo SZIF*
vyhlášení (zveřejnění) Výzvy MAS	*vedoucí zaměstnanec pro realizaci Strategie CLLD + projektový manažer příslušného programového rámce + asistent*
organizace informačního semináře pro potenciální žadatele a poskytování bezplatných konzultací	*projektový manažer příslušného programového rámce*
příjem Žádostí o podporu založení složky projektu	*projektový manažer příslušného programového rámce*
administrativní kontrola (kontrola formálních náležitostí a přijatelnosti)	*projektový manažer příslušného programového rámce + další pracovník kanceláře MAS*
stanovení hodnotitelů, sestavení konečného pořadí projektů na základě bodového hodnocení a vypracování stručné závěrečné zprávy z hodnocení	*předseda výběrové komise*
věcné hodnocení Žádostí o podporu, ohodnocení dle preferenčních kritérií	*pověření členové výběrové komise*
příprava podkladů pro výběr projektů	*vedoucí zaměstnanec pro realizaci SCLLD*
výběr projektů a stanovení alokace	*Výbor spolku*

zveřejnění výsledku hodnocení a výběru projektů	*vedoucí zaměstnanec pro realizaci SCLLD+ asistent*
kontrola způsobilosti a ověření administrativní kontroly, vydání právního aktu/uzavření dohody	*příslušný řídící orgán, SZIF nebo CRR*
analýza rizik	*projektový manažer příslušného programového rámce*
organizace případného informačního semináře pro konečné žadatele	*projektový manažer příslušného programového rámce*
konzultace změn v průběhu realizace	*projektový manažer příslušného programového rámce*
příjemce a poskytování bezplatných konzultací	*projektový manažer příslušného programového rámce*
schvalování změn v průběhu realizace	*vedoucí zaměstnanec pro realizaci SCLLD*
vyřizování odvolání žadatelů proti hodnocení projektů, které provedla MAS	*projektový manažer příslušného programového rámce + vedoucí zaměstnanec pro realizaci SCLLD v součinnosti s předsedou výběrové komise a výborem spolku*
konzultace při přípravě dokumentace pro monitoring vč. Žádostí o platbu, provádění kontrol i kontrol na místě v době udržitelnosti projektu	*projektový manažer příslušného programového rámce + vedoucí zaměstnanec pro realizaci SCLLD*

„Klíčové projekty“ MAS

V případě, že pro realizaci některé z podporovaných aktivit v rámci Programových rámců není v území vhodný nositel, nebo MAS chce prostřednictvím konkrétního pilotního příkladu iniciovat zájem o danou oblast podpory, je možné, aby přímo MAS připravila tzv. Klíčový projekt MAS. Za Klíčový projekt se pro tyto účely považují i Projekty spolupráce v rámci PRV.

Záměr klíčového projektu MAS musí být před jeho předložením projednán a schválen Členskou schůzí členů MAS. Součástí Žádosti o podporu musí být analýza potřebnosti takového projektu.

Stejně jako v jiných případech, i zde hodnocení projektu nesmí provádět členové Výběrové komise, kteří mají osobní zájem na jeho realizaci, nadpoloviční většinu hodnotitelů musí tvořit nečlenové MAS. V rámci hodnocení klíčového projektu může být vyžádáno odborné stanovisko nezaujatých expertů. Na realizaci projektu se nesmí přímo podílet Projektový manažer příslušného programu, v rámci kterého je projekt podpořen. Ostatní postupy jsou identické s výše uvedeným popisem. Administrace klíčových projektů se řídí případnými dalšími pokyny ze strany Řídících orgánů.

Jedním z předpokládaných klíčových projektů jsou letní soustředění, resp. příměstské tábory pro děti a mládež z území MAS, které by byly časově situované především do období letních prázdnin, kdy nabídka smysluplných aktivit pro děti na území MAS schází a tato soustředění by nabízela kvalitní využití volného času pro děti školního věku. Zaměření by bylo variabilní, uvědomujeme si ovšem potřebu připomínat dětem jejich kořeny, historii místa, kde žijí, vztah k přírodě a našeho vlivu na přírodu a jak s přírodou nebojovat, ale souznět. Během necelého týdne poznají blíže své okolí, což u dětí vzbudí zájem o dění kolem nich. Zpestřením by pak byla tvorba krátkých animovaných filmů, které by sloužily i jako možný propagační materiál ke zlepšení cestovního ruchu v této oblasti. Místní akční skupina se na tyto aktivity zaměřila již dvakrát na Přešticku a zájem byl vždy obrovský. Proto předpokládáme uspořádání těchto prázdninových setkání na Přešticku, Blovicku, Mirošovsku a popřípadě i Staroplzenecku po dobu následujících šesti let. Rozpočet na jedno pětidenní soustředění se bude pohybovat v rozmezí 60 – 70 tis. Kč.

Vlastní projekty MAS

Manažer MAS soustřeďuje zajímavé podněty, záměry, průběžně je monitoruje a hledá vhodné dotační zdroje či jiné finanční zdroje a partnery projektu. Vhodné projektové záměry pak předkládá výboru spolku a konzultuje jejich případnou realizaci. Záměry by měly vycházet z této SCLLD, příp. z aktuálních potřeb území. Pokud výbor spolku předložený záměr schválí, připraví kancelář MAS konkrétní žádost o podporu. Manažer MAS je odpovědný za úspěšnou realizaci vlastního projektu a buď realizaci vlastního projektu zajišťuje Manažer MAS nebo pověřený pracovník Kanceláře MAS.

Další projekty

Na území MAS mohou vznikat i další projekty, které mohou naplňovat cíle SCLLD a jejich realizátoři ani finanční podporu od MAS nežádají, ale někdy je MAS požádána, zda konkrétní realizační záměr je v **souladu se SCLLD.** V takovém případě posoudí **manažer MAS** příslušný projektový záměr a jeho vazbu na návrhovou část této SCLLD. Pak vydá písemné vyjádření, ve kterém uvede, zda daný projekt je či není v souladu se SCLLD MAS Aktivios, z.s.. Ve sporných případech může své stanovisko konzultovat s výborem spolku.

Někdy je MAS nabídnuto konkrétní **partnerství v projektu,** který připravuje jiný subjekt. V tomto případě manažer MAS posoudí soulad projektového záměru s touto SCLLD. Pokud je podmínka splněna, předá manažer MAS podklady **výboru spolku** a ten rozhodne o případné účasti v projektu.

6.3 Popis animačních aktivit

Jedná se o všechny aktivity MAS v rámci CLLD mimo administraci projektů konečných žadatelů tj. zajištění propagace, komunikace, informování žadatelů, podpora žadatelů, koordinace aktivit jednotlivých aktérů.

Propagační a informační aktivity

Propagace MAS a další komunikační aktivity jsou řešeny v Komunikační strategii MAS Aktivios. **Komunikační strategie** řeší komunikaci vnitřní, tedy uvnitř MAS a komunikaci směrem ven. Zde je její nedílnou součástí způsob propagace MAS**. Komunikační nástroje** jsou členěny na **vlastní**, tedy zajišťované přímo kanceláří MAS (např. tvorba textových částí propagačních a informačních materiálů, aktualizace internetových stránek, organizace a přímé personální zajištění výstav, veletrhů a dalších akcí v území MAS, tvorba grafických částí a fotografií atd.), a **externí** (např. grafická část, sazba a tisk, případné zpracování fotografií, jazykové korektury a další), které MAS pouze využívá pro šíření vlastních komunikačních témat. Důležitý pro efektivní propagaci a komunikační aktivity je jednotný grafický styl. Animační a komunikační aktivity koordinuje přímo manažer MAS**.**

Tab. č. 54 - Přehled komunikačních nástrojů

Přehled komunikačních nástrojů ve vazbě na jednotlivé cílové skupiny		členové	Příjemci a potencionální příjemci	aktivní zájemci, příznivci	široká veřejnost	partneři, podporovatelé a instituce
Elektronická komunikace	*internetová stránka www.mas-aktivios.cz*	x	x	x	x	x
	facebookový profil	x	x	x	x	x
	e-mailová pošta	x	x	x		x
	banner na webu členů a příjemců	x	x			x
Tištěné materiály	*obecný informační leták/brožura*	x	x	x	x	x
	tematické informační letáky a brožury	x	x	x	x	x
	zpravodaj MAS	x	x	x	x	x

	výroční zpráva	x				
Informační akce	*individuální a skupinové konzultace*	x	x			
	tematická setkávání , konference	x	x	x	x	x
Publicita zrealizovaných projektů	*informační cedule – povinná publicita*					x
	slavnostní otevření, dny otevřených dveří	x	x	x	x	x
	publicita v regionu – místní tisk				x	
	přenos dobré praxe – odborná média, exkurze	x	x			x
	informační semináře, školení a workshopy	x	x			
	odborné exkurze v regionu i mimo region	x	x	x		
	informační stánky a panely na akcích v regionu	x	x	x	x	x
	pořádání vlastních nebo spolupořadatelství středních a větších kult. akcí				x	x
	prezentace na seminářích a konferencích	x	x	x		x
	prezentace na veletrzích a výstavách			x	x	x
Ostatní	*info- a propagační bannery, roll-upy, výstavy*	x	x	x	x	x
	označení sídla, …	x				x
	propagační předměty - propisky, bloky, desky,tašky …	x	x	x	x	x
	dárkové předměty	x				x
Média	*obecní zpravodaje, tiskové zpráv, články*	x	x	x	x	x

Po vizuální stránce bude propagace MAS v souladu s požadavky EU na publicitu. Propagační a informační aktivity MAS budou směřovat na cílové skupiny uvnitř území MAS a na cílové skupiny mimo území MAS. Podle tohoto zaměření se pak také liší použité nástroje. Nástrojem, který může působit oběma směry a může být strukturován pouze vnitřně jsou internetové stránky – www.mas-aktivios.cz. Webové stránky jsou dnes nezbytnou součástí komunikace organizace s vnějším světem. Mohou to být pouze stránky informační, nebo lépe komunikační a diskusní. Sdílené webové stránky s uživatelsky přátelským redakčním systémem umožní aktuální prezentaci nejen aktivit MAS, ale i nositelů projektů. Vložené příspěvky rediguje pověřená osoba. Může dojít rovněž k oddělení stránek pro členy (interní materiály) a pro veřejnost.

Aktualizace internetových stránek bude průběžná, což znamená, že se bude uskutečňovat minimálně **jednou za týden**. Vkládány budou aktuality z dění v území MAS, aktuální informace pro potencionální žadatele a příjemce, včetně odpovědí na položené dotazy.

Informace pro subjekty dovnitř území MAS bude kancelář

MAS realizovat následující opatření:

Kapesní kalendáře MAS

- vydávání zpravodaje – 3x ročně – tištěný, s prezentací příkladů dobré praxe, též distribuce elektronickou poštou, zdarma do celého území MAS
- propagační leták směrovaný dovnitř území MAS
- zajištění prezentace v obcích MAS – např. postery na obecních úřadech
- informačních materiálů (Příručka pro žadatele apod.) s aktuální výzvou k podávání žádostí
- pořádání akcí pro veřejnost pod hlavičkou MAS Aktivios 1-2 x ročně
- vytvoření a provozování putovní výstavy o podpořených projektech a též prezentací výsledků dosavadní práce
- prezentace činnosti MAS v rámci regionu – min. distribuce propagačních materiálů, např. na školách

V roce 2013 MAS vydala kalendář s prezentací členů

Informace **pro subjekty vně území MAS** bude kancelář MAS realizovat následující opatření:

- prezentace činnosti v regionálních i národních médiích elektronických i tištěných (Pod Zelenou horou, místní periodika aj.)
- pravidelná účast na konferencích a seminářích řešících obdobnou problematiku
- zapojení do regionálních a národních struktur MAS
    - nabídka exkurze po regionu po úspěšných projektech (např. pro jiné MAS)

Opatření a aktivity propagace a informovanosti o činnosti MAS Aktivios budou každým rokem aktualizovány v ročním plánu propagace. Do něj se poté promítne každoroční vyhodnocování účinnosti a efektivity plánu zrealizovaného. Vyhodnocování bude probíhat též jako součást celkové průběžné evaluace.

6.4 Popis spolupráce mezi MAS na národní a mezinárodní úrovni a přeshraniční spolupráce

V období 2016 -23 předpokládáme spolupráci na především na úrovni regionální a národní, ale též nově na úrovni mezinárodní.

U **regionální spolupráce** by měla být hlavním přínosem právě společná řešení společných problémů. Hlavní témata budou dále rozvíjet aktivity iniciované projektem *Plzeň – Evropské hlavní město kultury 2015*, tedy např. využití fenoménu západočeského baroka jako potenciálu pro cestovní ruch.

Dalším tématem vhodným pro regionální spolupráci je *podpora místní produkce např. formou spolupráce při* organizaci společných řemeslných a farmářských trhů, příp. vytvoření společné odbytového nástroje. Partnery pro spolupráci mohou být nejen jednotlivé MAS, ale také další subjekty. V současné době již máme podepsané partnerství pro připravovaný projekt "Regionální speciality bez hranic", který předkládá Úhlava, o.p.s. ve spolupráci s Úřadem pro výživu, zemědělství a lesnictví Cham s žádostí o podporu z Programu přeshraniční spolupráce Česká republika – Svobodný stát Bavorsko Cíl EÚS 2014-2020.

V rámci **národní spolupráce** chceme dále rozvíjet partnerství zejména s MAS Plzeňského kraje a potažmo i partnerství v rámci NS MAS. Jsme ale otevřeni i dalším nabídkám spolupráce, zejména pokud se budou týkat obnovy, využití a animace kulturního dědictví, kulturního turismu, současného umění v krajině, animace industriálního dědictví, podpory činnosti spolků, aktivizace mládeže (příkladem dobré praxe může být realizace grantového programu pro mládež OS Aktivios JUMP v předchozích letech)a spolupráce se školami či značení místních produktů, příp. zajištění jejich odbytu.

Na poli případné **mezinárodní spolupráce** bude naše MAS nováčkem, důležitým aspektem pro realizaci takové spolupráce bude jasný potenciál vzájemné inspirace, odvaha aktérů zejména ze strany české pouštět se do případných inovativních přístupů a řešení, která často chybí. Omezením bude možná jazyková bariéra členů, proto se budou volit i taková témata ke společným projektům, která budou zvládnutelná i na bázi základních jazykových znalostí a kde není jazyková znalost, resp. neznalost alfou a omegou pro uskutečnění. Bude se tedy jednat o projekty zejména z oblasti kultury a umění, turistického ruchu, místní produkce atd.

Vyhledávání případných partnerů a přípravu záměrů projektů spolupráce zajišťuje **manažer MAS**, přičemž přípravou a následně realizací konkrétního projektu spolupráce může pověřit jiného pracovníka kanceláře MAS.

6.5 Popis zvláštních opatření pro hodnocení (pro monitoring a evaluaci)

6.5.1 Monitoring plnění cílů SCLLD

Primárním předmětem monitoringu SCLLD bude realizace projektů MAS a jednotlivých žadatelů. Prostřednictvím realizace jednotlivých projektů a sledováním naplňování monitorovacích indikátorů projektů žadatelů bude monitorován postup realizace SCLLD. Za monitoring odpovídá kontrolní komise. Sledování naplňování monitorovacích indikátorů a přípravu monitorovacích zpráv bude zajišťovat sekretariát MAS, který bude zároveň zodpovědný za pořizování a aktualizaci dat v monitorovacím systému. Výstupem monitorování budou Zprávy o plnění integrované strategie, které budou dvakrát ročně prostřednictvím MS2014+ předkládány MMR. zprávy o plnění integrované strategie budou před odevzdáním schváleny rozhodovacím orgánem - výborem spolku. Kontrolní komise bude vždy jednou ročně prostřednictvím sekretariátu MAS připravovat zprávu o plnění SCLLD a předkládat ji členské schůzi.

Sledování postupu realizace projektu jednotlivých žadatelů bude umožněno prostřednictvím přístupu MAS do MS2014+. Soulad vložených dat se skutečností bude MAS ověřovat u jednotlivých žadatelů prostřednictvím kontrol (kontrola místa realizace projektu a/či dokladů prokazujících splnění aktivit projektu). Za provedení kontrol bude zodpovědná kancelář MAS.

Získané informace a údaje budou průběžně vyhodnocovány a stanou se základním podkladem pro návrhy aktualizací jednotlivých programových rámců a úpravy monitorovacích kriterií v jednotlivých letech realizace SCLLD.

6.5.2 Hodnocení realizace SCLLD

Vyhodnocení postupu realizace SCLLD bude probíhat na základě monitorovacích indikátorů stanovených k jednotlivým cílům SCLLD, dalších veřejně dostupných dat (zejm. data ČSÚ) a informací získaných od místních aktérů (žadatelé a partneři MAS, členové pracovních skupin, představitelé veřejné správy, podnikatelé a NNO apod.). Předmětem hodnocení budou výsledky a dopady realizace SCLLD. Ty budou hodnoceny na základě posouzení její efektivity (míry naplňování cílů), účinnosti (vztahu mezi použitými prostředky a dosaženými výstupy/výsledky) a relevance (míry, do jaké se cíle podpory vztahují k potřebám a problémům území MAS). Výsledkem hodnocení budou podklady pro případné změny SCLLD.

Hodnocení bude zaměřeno i činnosti MAS (nastavení administrativních postupů, komunikací s žadateli, přenosem informací o realizaci SCLLD do území, ve kterém MAS působí, transparentností

výběru projektů apod.). K tomuto vyhodnocování bude použito metodiky, která vznikla na základě výzkumného projektu Centra pro komunitní práci západní Čechy „Klíčové faktory úspěchu a efektivity intervencí místních akčních skupin jako nástroje pro obnovu a rozvoj venkova v ČR“, který byl realizován s finanční podporou Ministerstva pro místní rozvoj v rámci programu Věda a výzkum v letech 2007 - 2008. Pro hodnocení bude využit systém otázek, které budou v souhrnu zjišťovat, zda práce MAS naplňuje následující teze:

1) MAS kvalifikovaně identifikuje problémy a možnosti území, ve kterém působí a na základě jejich vyhodnocení stanovuje strategii rozvoje tohoto území.

2) MAS při své činnosti vhodně pracuje s potenciálem, který se v území nabízí, a projekty vybrané v rámci realizace SCLLD přispívají k rozvoji tohoto potenciálu.

3) Aktivity MAS probíhají v kooperaci všech místních aktérů na základě principů partnerství. MAS informuje o své činnosti a o dění v území, ve kterém působí. Je buditelem společenského a kulturního života regionu.

4) MAS získává a přenáší zkušenosti s prací ve venkovském prostoru a to na regionální, národní i mezinárodní úrovni.

Vyhodnocování činnosti MAS bude tímto způsobem prováděno jednou za tři roky a jeho výsledky budou projednány v rámci členské schůze. Návrhy změn vzešlé z hodnocení budou odpovídajícím způsobem zapracovány do SCLLD a bude podle nich korigována další činnost MAS.

Za průběh evaluace bude odpovědná kontrolní komise. Podkladní data pro ni bude průběžně zajišťovat kancelář MAS. Vyhodnocení zjišťovaných dat bude prováděno 1krát ročně a závěry z něho budou představeny na jednání členské schůze. Na základě těchto podkladů a dalších zjištění (viz výše) bude zpracováno střednědobé hodnocení realizace SCLLD (mid-term evaluace).

6.5.3 Způsob zveřejňování výsledků SCLLD

Průběh realizace SCLLD a výsledky vyhodnocování činnosti MAS a úspěšnosti realizace SCLLD budou kromě projednávání v rámci každoroční veřejné valné hromady zveřejněny na internetových stránkách MAS a ve výroční zprávě, kterou bude MAS vydávat každoročně zpracovávat a zveřejňovat. O aktuálních otázkách (např. obsahových změnách v SCLLD) budou obyvatelé regionu informováni také prostřednictvím regionálního tisku.

7 PŘÍLOHY

7.1 Příloha č. 1–Finanční plán a indikátory pro programové rámce

Financování podle jednotlivých specifických cílů a opatření SCLLD v jednotlivých letech a souhrnně za celé období

2016													
Specifický cíl SCLLD	Opatření SCLLD	Podopatření SCLLD	IDENTIFIKACE programu				PLÁN FINANCOVÁNÍ (způsobilé výdaje v tis. Kč)					Nezpůsobilé výdaje (tis. Kč)
			Program	Prioritní osa OP/Priorita unie	Investiční priorita OP/Prioritní oblast	Specifický cíl OP / Operace PRV	Celkové způsobilé výdaje (CZV)	Z toho Podpora		Z toho Vlastní zdroje příjemce		
								Příspěvek Unie	Národní veřejné zdroje (SR, SF)	Národní veřejné zdroje (kraj, obec, jiné)	Národní soukromé zdroje	
1.4	O 1.1		IROP	PO 1	IP 7c	SC 1.2	0,00	0,00	0,00	0,00	0,00	0,00
2.1	O 1.2		IROP	PO 2	IP 9a	SC 2.1	0,00	0,00	0,00	0,00	0,00	0,00
2.8	O 1.3		IROP	PO 2	IP 10	SC 2.4	0,00	0,00	0,00	0,00	0,00	0,00
2.1	O 2.1		OPZ	PO 2	IP 3	SC 2.3.1	0,00	0,00	0,00	0,00	0,00	0,00
2.3	O 2.2		OPZ	PO 2	IP 3	SC 2.3.1	0,00	0,00	0,00	0,00	0,00	0,00
3.1	F 3.1		PRV	6	6B	O 19.2.1	0,00	0,00	0,00	0,00	0,00	0,00
3.1	F 3.2		PRV	6	6B	O 19.2.1	0,00	0,00	0,00	0,00	0,00	0,00
3.5	F 3.3		PRV	6	6B	O 19.2.1	0,00	0,00	0,00	0,00	0,00	0,00
5.2	F 3.4		PRV	6	6B	O 19.2.1	0,00	0,00	0,00	0,00	0,00	0,00

5.2	F 3.5		PRV	6	6B	O 19.2.1	0,00	0,00	0,00	0,00	0,00	0,00
5.2	F 3.6		PRV	6	6B	O 19.2.1	0,00	0,00	0,00	0,00	0,00	0,00
5.2	F 3.7		PRV	6	6B	O 19.2.1	0,00	0,00	0,00	0,00	0,00	0,00
5.3	F 3.8		PRV	6	6B	O 19.2.1	0,00	0,00	0,00	0,00	0,00	0,00
5.3	F 3.9		PRV	6	6B	O 19.3.1	0,00	0,00	0,00	0,00	0,00	0,00

2017												
Specifický cíl SCLLD	Opatření SCLLD	Podopatření SCLLD	IDENTIFIKACE programu				PLÁN FINANCOVÁNÍ (způsobilé výdaje v tis. Kč)					Nezpůsobilé výdaje (tis. Kč)
			Program	Prioritní osa OP/Priorita unie	Investiční priorita OP/Prioritní oblast	Specifický cíl OP / Operace PRV	Celkové způsobilé výdaje (CZV)	Z toho Podpora		Z toho Vlastní zdroje příjemce		
								Příspěvek Unie	Národní veřejné zdroje (SR, SF)	Národní veřejné zdroje (kraj, obec, jiné)	Národní soukromé zdroje	
1.4	O 1.1		IROP	PO 1	IP 7c	SC 1.2	2145,00	2037,75	0,00	107,25	0,00	0,00
2.1	O 1.2		IROP	PO 2	IP 9a	SC 2.1	1787,49	1698,12	0,00	89,37	0,00	0,00
2.8	O 1.3		IROP	PO 2	IP 10	SC 2.4	1067,29	1013,93	0,00	53,36	0,00	0,00
2.1	O 2.1		OPZ	PO 2	IP 3	SC 2.3.1	0,00	0,00	0,00	0,00	0,00	0,00
2.3	O 2.2		OPZ	PO 2	IP 3	SC 2.3.1	0,00	0,00	0,00	0,00	0,00	0,00
3.1	F 3.1		PRV	6	6B	O 19.2.1	833,34	500,00	166,67	0,00	166,67	0,00
3.1	F 3.2		PRV	6	6B	O 19.2.1	833,34	500,00	166,67	0,00	166,67	0,00
3.5	F 3.3		PRV	6	6B	O 19.2.1	196,08	125,00	41,67	0,00	29,41	0,00
5.2	F 3.4		PRV	6	6B	O 19.2.1	4000,00	1500,00	500,00	0,00	2000,00	0,00
5.2	F 3.5		PRV	6	6B	O 19.2.1	833,33	250,00	83,33	0,00	500,00	0,00
5.2	F 3.6		PRV	6	6B	O 19.2.1	2995,23	786,25	262,08	0,00	1946,90	0,00
5.2	F 3.7		PRV	6	6B	O 19.2.1	666,68	250,00	83,34	0,00	333,34	0,00
5.3	F 3.8		PRV	6	6B	O 19.2.1	0,00	0,00	0,00	0,00	0,00	0,00
5.3	F 3.9		PRV	6	6B	O 19.3.1	0,00	0,00	0,00	0,00	0,00	0,00

2018												
Specifický cíl SCLLD	Opatření SCLLD	Podopatření SCLLD	IDENTIFIKACE programu				PLÁN FINANCOVÁNÍ (způsobilé výdaje v tis. Kč)					Nezpůsobilé výdaje (tis. Kč)
			Program	Prioritní osa OP/Priorita unie	Investiční priorita OP/Prioritní oblast	Specifický cíl OP / Operace PRV	Celkové způsobilé výdaje (CZV)	Z toho Podpora		Z toho Vlastní zdroje příjemce		
								Příspěvek Unie	Národní veřejné zdroje (SR, SF)	Národní veřejné zdroje (kraj, obec, jiné)	Národní soukromé zdroje	
1.4	O 1.1		IROP	PO 1	IP 7c	SC 1.2	6435,00	6113,25	0,00	321,75	0,00	0,00
2.1	O 1.2		IROP	PO 2	IP 9a	SC 2.1	5362,50	5094,38	0,00	268,13	0,00	0,00
2.8	O 1.3		IROP	PO 2	IP 10	SC 2.4	3201,84	3041,75	0,00	160,09	0,00	0,00
2.1	O 2.1		OPZ	PO 2	IP 3	SC 2.3.1	1400,00	1190,00	140,00	50,00	20,00	0,00
2.3	O 2.2		OPZ	PO 2	IP 3	SC 2.3.1	1300,00	1105,00	130,00	45,00	20,00	0,00
3.1	F 3.1		PRV	6	6B	O 19.2.1	1666,66	1000,00	333,33	0,00	333,33	0,00
3.1	F 3.2		PRV	6	6B	O 19.2.1	1666,66	1000,00	333,33	0,00	333,33	0,00
3.5	F 3.3		PRV	6	6B	O 19.2.1	392,15	250,00	83,33	0,00	58,82	0,00
5.2	F 3.4		PRV	6	6B	O 19.2.1	10000	3750	1250	0,00	5000	
5.2	F 3.5		PRV	6	6B	O 19.2.1	1666,67	500,00	166,67	0,00	1000,00	0,00
5.2	F 3.6		PRV	6	6B	O 19.2.1	5990,49	1572,50	524,17	0,00	3893,82	0,00
5.2	F 3.7		PRV	6	6B	O 19.2.1	1333,32	500,00	166,66	0,00	666,66	0,00
5.3	F 3.8		PRV	6	6B	O 19.2.1	294,11	187,50	62,50	0,00	44,11	0,00
5.3	F 3.9		PRV	6	6B	O 19.3.1	0,00	0,00	0,00	0,00	0,00	0,00

2019												
Specifický cíl SCLLD	Opatření SCLLD	Podopatření SCLLD	IDENTIFIKACE programu				PLÁN FINANCOVÁNÍ (způsobilé výdaje v tis. Kč)					Nezpůsobilé výdaje (tis. Kč)
			Program	Prioritní osa OP/Priorita unie	Investiční priorita OP/Prioritní oblast	Specifický cíl OP / Operace PRV	Celkové způsobilé výdaje (CZV)	Z toho Podpora		Z toho Vlastní zdroje příjemce		
								Příspěvek Unie	Národní veřejné zdroje (SR, SF)	Národní veřejné zdroje (kraj, obec, jiné)	Národní soukromé zdroje	
1.4	O 1.1		IROP	PO 1	IP 7c	SC 1.2	4421,05	4200,00	0,00	221,05	0,00	0,00
2.1	O 1.2		IROP	PO 2	IP 9a	SC 2.1	3684,21	3500,00	0,00	184,21	0,00	0,00
2.8	O 1.3		IROP	PO 2	IP 10	SC 2.4	2199,76	2089,77	0,00	109,99	0,00	0,00
2.1	O 2.1		OPZ	PO 2	IP 3	SC 2.3.1	710,00	603,50	60,00	30,00	16,50	0,00
2.3	O 2.2		OPZ	PO 2	IP 3	SC 2.3.1	700,0	595,00	50,00	35,00	35,00	0,00
3.1	F 3.1		PRV	6	6B	O 19.2.1	1250,00	750,00	250,00	0,00	250,00	0,00
3.1	F 3.2		PRV	6	6B	O 19.2.1	1250,00	750,00	250,00	0,00	250,00	0,00
3.5	F 3.3		PRV	6	6B	O 19.2.1	294,12	187,50	62,50	0,00	44,12	0,00
5.2	F 3.4		PRV	6	6B	O 19.2.1	6000,00	2250,00	750,00	0,00	3000,00	0,00
5.2	F 3.5		PRV	6	6B	O 19.2.1	1250,00	375,00	125,00	0,00	750,00	0,00
5.2	F 3.6		PRV	6	6B	O 19.2.1	4492,83	1179,38	393,12	0,00	2920,34	0,00
5.2	F 3.7		PRV	6	6B	O 19.2.1	1000,00	375,00	125,00	0,00	500,00	0,00
5.3	F 3.8		PRV	6	6B	O 19.2.1	294,11	187,50	62,50	0,00	44,11	0,00
5.3	F 3.9		PRV	P 6	PO 6B	O 19.3.1	948,14	568,88	189,63	0,00	189,63	0,00

2020												
Specifický cíl SCLLD	Opatření SCLLD	Podopatření SCLLD	IDENTIFIKACE programu				PLÁN FINANCOVÁNÍ (způsobilé výdaje v tis. Kč)					Nezpůsobilé výdaje (tis. Kč)
							Celkové způsobilé výdaje (CZV)	Z toho Podpora		Z toho Vlastní zdroje příjemce		
			Program	Prioritní osa OP/Priorita unie	Investiční priorita OP/Prioritní oblast	Specifický cíl OP / Operace PRV		Příspěvek Unie	Národní veřejné zdroje (SR, SF)	Národní veřejné zdroje (kraj, obec, jiné)	Národní soukromé zdroje	
1.4	O 1.1		IROP	PO 1	IP 7c	SC 1.2	4506,32	4281,00	0,00	225,32	0,00	0,00
2.1	O 1.2		IROP	PO 2	IP 9a	SC 2.1	3755,26	3567,50	0,00	187,76	0,00	0,00
2.8	O 1.3		IROP	PO 2	IP 10	SC 2.4	2242,19	2130,08	0,00	112,11	0,00	0,00
2.1	O 2.1		OPZ	PO 2	IP 3	SC 2.3.1	710,00	603,50	60,00	30,00	16,50	0,00
2.3	O 2.2		OPZ	PO 2	IP 3	SC 2.3.1	700,00	595,00	50,00	35,00	20,00	0,00
3.1	F 3.1		PRV	6	6B	O 19.2.1	1250,00	750,00	250,00	0,00	250,00	0,00
3.1	F 3.2		PRV	6	6B	O 19.2.1	1250,00	750,00	250,00	0,00	250,00	0,00
3.5	F 3.3		PRV	6	6B	O 19.2.1	294,12	187,50	62,50	0,00	44,12	0,00
5.2	F 3.4		PRV	6	6B	O 19.2.1	4000	1500	500	0,00	2000	0,00
5.2	F 3.5		PRV	6	6B	O 19.2.1	1250,00	375,00	125,00	0,00	750,00	0,00
5.2	F 3.6		PRV	6	6B	O 19.2.1	4492,83	1179,38	393,12	0,00	2920,33	0,00
5.2	F 3.7		PRV	6	6B	O 19.2.1	1000,00	375,00	125,00	0,00	500,00	0,00
5.3	F 3.8		PRV	6	6B	O 19.2.1	0,00	0,00	0,00	0,00	0,00	0,00
5.3	F 3.9		PRV	6	6B	O 19.3.1	948,14	568,88	189,63	0,00	189,63	0,00

2021												
Specifický cíl SCLLD	Opatření SCLLD	Podopatření SCLLD	IDENTIFIKACE programu				PLÁN FINANCOVÁNÍ (způsobilé výdaje v tis. Kč)					Nezpůsobilé výdaje (tis. Kč)
			Program	Prioritní osa OP/Priorita unie	Investiční priorita OP/Prioritní oblast	Specifický cíl OP / Operace PRV	Celkové způsobilé výdaje (CZV)	Z toho Podpora		Z toho Vlastní zdroje příjemce		
								Příspěvek Unie	Národní veřejné zdroje (SR, SF)	Národní veřejné zdroje (kraj, obec, jiné)	Národní soukromé zdroje	
1.4	O 1.1		IROP	PO 1	IP 7c	SC 1.2	4597,89	4368,00	0,00	229,89	0,00	0,00
2.1	O 1.2		IROP	PO 2	IP 9a	SC 2.1	3831,58	3640,00	0,00	191,58	0,00	0,00
2.8	O 1.3		IROP	PO 2	IP 10	SC 2.4	2287,76	2173,37	0,00	114,39	0,00	0,00
2.1	O 2.1		OPZ	PO 2	IP 3	SC 2.3.1	800,00	680,00	80,00	30,00	10,00	0,00
2.3	O 2.2		OPZ	PO 2	IP 3	SC 2.3.1	800,00	680,00	80,00	30,00	10,00	0,00
3.1	F 3.1		PRV	6	6B	O 19.2.1	0,00	0,00	0,00	0,00	0,00	0,00
3.1	F 3.2		PRV	6	6B	O 19.2.1	0,00	0,00	0,00	0,00	0,00	0,00
3.5	F 3.3		PRV	6	6B	O 19.2.1	0,00	0,00	0,00	0,00	0,00	0,00
5.2	F 3.4		PRV	6	6B	O 19.2.1	0,00	0,00	0,00	0,00	0,00	0,00
5.2	F 3.5		PRV	6	6B	O 19.2.1	0,00	0,00	0,00	0,00	0,00	0,00
5.2	F 3.6		PRV	6	6B	O 19.2.1	0,00	0,00	0,00	0,00	0,00	0,00
5.2	F 3.7		PRV	6	6B	O 19.2.1	0,00	0,00	0,00	0,00	0,00	0,00
5.3	F 3.8		PRV	6	6B	O 19.2.1	0,00	0,00	0,00	0,00	0,00	0,00

5.3	F 3.9		PRV	6	6B	O 19.3.1	0,00	0,00	0,00	0,00	0,00	0,00

2022												
Specifický cíl SCLLD	Opatření SCLLD	Podopatření SCLLD	IDENTIFIKACE programu				PLÁN FINANCOVÁNÍ (způsobilé výdaje v tis. Kč)					Nezpůsobilé výdaje (tis. Kč)
			Program	Prioritní osa OP/Priorita unie	Investiční priorita OP/Prioritní oblast	Specifický cíl OP / Operace PRV	Celkové způsobilé výdaje (CZV)	Z toho Podpora		Z toho Vlastní zdroje příjemce		
								Příspěvek Unie	Národní veřejné zdroje (SR, SF)	Národní veřejné zdroje (kraj, obec, jiné)	Národní soukromé zdroje	
1.4	O 1.1		IROP	PO 1	IP 7c	SC 1.2	4689,47	4455,00	0,00	234,47	0,00	0,00
2.1	O 1.2		IROP	PO 2	IP 9a	SC 2.1	3907,89	3712,50	0,00	195,39	0,00	0,00
2.8	O 1.3		IROP	PO 2	IP 10	SC 2.4	2333,33	2216,66	0,00	116,67	0,00	0,00
2.1	O 2.1		OPZ	PO 2	IP 3	SC 2.3.1	800,00	680,00	80,00	30,00	10,00	0,00
2.3	O 2.2		OPZ	PO 2	IP 3	SC 2.3.1	800,00	680,00	80,00	30,00	10,00	0,00
3.1	F 3.1		PRV	6	6B	O 19.2.1	0,00	0,00	0,00	0,00	0,00	0,00
3.1	F 3.2		PRV	6	6B	O 19.2.1	0,00	0,00	0,00	0,00	0,00	0,00
3.5	F 3.3		PRV	6	6B	O 19.2.1	0,00	0,00	0,00	0,00	0,00	0,00
5.2	F 3.4		PRV	6	6B	O 19.2.1	0,00	0,00	0,00	0,00	0,00	0,00
5.2	F 3.5		PRV	6	6B	O 19.2.1	0,00	0,00	0,00	0,00	0,00	0,00
5.2	F 3.6		PRV	6	6B	O 19.2.1	0,00	0,00	0,00	0,00	0,00	0,00
5.2	F 3.7		PRV	6	6B	O 19.2.1	0,00	0,00	0,00	0,00	0,00	0,00

5.3	F 3.8		PRV	6	6B	O 19.2.1	0,00	0,00	0,00	0,00	0,00	0,00
5.3	F 3.9		PRV	6	6B	O 19.3.1	0,00	0,00	0,00	0,00	0,00	0,00

2023												
Specifický cíl SCLLD	Opatření SCLLD	Podopatření SCLLD	IDENTIFIKACE programu				PLÁN FINANCOVÁNÍ (způsobilé výdaje v tis. Kč)					Nezpůsobilé výdaje (tis. Kč)
			Program	Prioritní osa OP/Priorita unie	Investiční priorita OP/Prioritní oblast	Specifický cíl OP / Operace PRV	Celkové způsobilé výdaje (CZV)	Z toho Podpora		Z toho Vlastní zdroje příjemce		
								Příspěvek Unie	Národní veřejné zdroje (SR, SF)	Národní veřejné zdroje (kraj, obec, jiné)	Národní soukromé zdroje	
1.4	O 1.1		IROP	PO 1	IP 7c	SC 1.2	4784,21	4545,00	0,00	239,21	0,00	0,00
2.1	O 1.2		IROP	PO 2	IP 9a	SC 2.1	3986,84	3787,50	0,00	199,34	0,00	0,00
2.8	O 1.3		IROP	PO 2	IP 10	SC 2.4	2380,46	2261,44	0,00	119,02	0,00	0,00
2.1	O 2.1		OPZ	PO 2	IP 3	SC 2.3.1	650,00	552,50	50,00	25,00	22,50	0,00
2.3	O 2.2		OPZ	PO 2	IP 3	SC 2.3.1	700,00	595,00	60,00	30,00	15,00	0,00
3.1	F 3.1		PRV	6	6B	O 19.2.1	0,00	0,00	0,00	0,00	0,00	0,00
3.1	F 3.2		PRV	6	6B	O 19.2.1	0,00	0,00	0,00	0,00	0,00	0,00
3.5	F 3.3		PRV	6	6B	O 19.2.1	0,00	0,00	0,00	0,00	0,00	0,00
5.2	F 3.4		PRV	6	6B	O 19.2.1	0,00	0,00	0,00	0,00	0,00	0,00
5.2	F 3.5		PRV	6	6B	O 19.2.1	0,00	0,00	0,00	0,00	0,00	0,00
5.2	F 3.6		PRV	6	6B	O 19.2.1	0,00	0,00	0,00	0,00	0,00	0,00

5.2	F 3.7		PRV	6	6B	O 19.2.1	0,00	0,00	0,00	0,00	0,00	0,00
5.3	F 3.8		PRV	6	6B	O 19.2.1	0,00	0,00	0,00	0,00	0,00	0,00
5.3	F 3.9		PRV	6	6B	O 19.3.1	0,00	0,00	0,00	0,00	0,00	0,00

celkem 2016 - 2023												
Specifický cíl SCLLD	Opatření SCLLD	Podopatření SCLLD	IDENTIFIKACE programu				PLÁN FINANCOVÁNÍ (způsobilé výdaje v tis. Kč)					Nezpůsobilé výdaje (tis. Kč)
			Program	Prioritní osa OP/Priorita unie	Investiční priorita OP/Prioritní oblast	Specifický cíl OP / Operace PRV	Celkové způsobilé výdaje (CZV)	Z toho Podpora		Z toho Vlastní zdroje příjemce		
								Příspěvek Unie	Národní veřejné zdroje (SR, SF)	Národní veřejné zdroje (kraj, obec, jiné)	Národní soukromé zdroje	
1.4	O 1.1		IROP	PO 1	IP 7c	SC 1.2	31578,95	30000,00	0,00	1578,95	0,00	0,00
2.1	O 1.2		IROP	PO 2	IP 9a	SC 2.1	26315,79	25000,00	0,00	1315,79	0,00	0,00
2.8	O 1.3		IROP	PO 2	IP 10	SC 2.4	15712,63	14927,00	0,00	785,63	0,00	0,00
2.1	O 2.1		OPZ	PO 2	IP 3	SC 2.3.1	5070,00	4309,50	470,00	195,00	95,50	0,00
2.3	O 2.2		OPZ	PO 2	IP 3	SC 2.3.1	5000,00	4250,00	450,00	205,00	95,00	0,00
3.1	F 3.1		PRV	6	6B	O 19.2.1	5000,00	3000,00	1000,00	0,00	1000,00	0,00
3.1	F 3.2		PRV	6	6B	O 19.2.1	5000,00	3000,00	1000,00	0,00	1000,00	0,00

3.5	F 3.3		PRV	6	6B	O 19.2.1	1176,47	750,00	250,00	0,00	176,47	0,00
5.2	F 3.4		PRV	6	6B	O 19.2.1	24000,00	9000,00	3000,00	0,00	12000,00	0,00
5.2	F 3.5		PRV	6	6B	O 19.2.1	5000,00	1500,00	500,00	0,00	3000,00	0,00
5.2	F 3.6		PRV	6	6B	O 19.2.1	17971,39	4717,51	1572,49	0,00	11681,39	0,00
5.2	F 3.7		PRV	6	6B	O 19.2.1	4000,00	1500,00	500,00	0,00	2000,00	0,00
5.3	F 3.8		PRV	6	6B	O 19.2.1	588,22	375,00	125,00	0,00	88,22	0,00
5.3	F 3.9		PRV	6	6B	O 19.3.1	1896,28	1137,76	379,26	0,00	379,26	0,00

Financování SCLLD v jednotlivých letech podle specifických cílů operačních programů / opatření EZFRV (PRV) a souhrnně za celé období

2016									
Programový rámec	Prioritní osa OP / Priorita Unie	Investiční Priorita OP / Prioritní oblast	Specifický cíl OP / Operace PRV	PLÁN FINANCOVÁNÍ (způsobilé výdaje v tis. Kč)					Nezpůsobilé výdaje (v tis. Kč)
				Celkové způsobilé výdaje (CZV)	Z toho Podpora		Z toho Vlastní zdroje příjemci		
					Příspěvek Unie	Národní veřejné zdroje (SR, SF)	Národní veřejné zdroje (kraj, obec, jiné)	Národní soukromé zdroje	
PR IROP	PO4	9d	SC 4.1	0	0	0	0	0	0
PR OPZ	PO 2	IP 3	SC 2.3.1	0	0	0	0	0	0
PRV	6	6B	O 19.2.1	0	0	0	0	0	0
	6	6B	O 19.3.1	0	0	0	0	0	0

2017							
Programový rámec	Prioritní osa OP /	Investiční Priorita OP /	Specifický cíl OP / Operace PRV	PLÁN FINANCOVÁNÍ (způsobilé výdaje v tis. Kč)			Nezpůsobilé výdaje
				Celkové	Z toho Podpora	Z toho Vlastní zdroje příjemci	

	Priorita Unie	Prioritní oblast		způsobilé výdaje (CZV)	Příspěvek Unie	Národní veřejné zdroje (SR, SF)	Národní veřejné zdroje (kraj, obec, jiné)	Národní soukromé zdroje	(v tis. Kč)
PR IROP	PO4	9d	SC 4.1	4999,78	4749,80	0,00	249,98	0,00	0,00
PR OPZ	PO 2	IP 3	SC 2.3.1	0	0	0	0	0	0
PRV	6	6B	O 19.2.1	10358,00	3911,25	1303,76	0,00	5142,99	0,00
	6	6B	O 19.3.1	0,00	0,00	0,00	0,00	0,00	0,00

2018									
Programový rámec	Prioritní osa OP / Priorita Unie	Investiční Priorita OP / Prioritní oblast	Specifický cíl OP / Operace PRV	PLÁN FINANCOVÁNÍ (způsobilé výdaje v tis. Kč)					Nezpůsobilé výdaje (v tis. Kč)
				Celkové způsobilé výdaje (CZV)	Z toho Podpora		Z toho Vlastní zdroje příjemci		
					Příspěvek Unie	Národní veřejné zdroje (SR, SF)	Národní veřejné zdroje (kraj, obec, jiné)	Národní soukromé zdroje	
PR IROP	PO4	9d	SC 4.1	14999,35	14249,38	0,00	749,97	0,00	0,00
PR OPZ	PO 2	IP 3	SC 2.3.1	2700,00	2295,00	270,00	95,00	45,00	0,00
PRV	6	6B	O 19.2.1	23010,06	8760	2919,99	0,00	11330,07	0,00

	6	6B	O 19.3.1	0,00	0,00	0,00	0,00	0,00	0,00

2019									
Programový rámec	Prioritní osa OP / Priorita Unie	Investiční Priorita OP / Prioritní oblast	Specifický cíl OP / Operace PRV	PLÁN FINANCOVÁNÍ (způsobilé výdaje v tis. Kč)					Nezpůsobilé výdaje (v tis. Kč)
				Celkové způsobilé výdaje (CZV)	Z toho Podpora		Z toho Vlastní zdroje příjemci		
					Příspěvek Unie	Národní veřejné zdroje (SR, SF)	Národní veřejné zdroje (kraj, obec, jiné)	Národní soukromé zdroje	
PR IROP	PO4	9d	SC 4.1	10305,02	9789,77	0,00	515,25	0,00	0,00
PR OPZ	PO 2	IP 3	SC 2.3.1	1410,00	1198,50	110,00	65,00	36,50	0,00
PRV	6	6B	O 19.2.1	15831,07	6054,38	2018,12	0,00	7758,57	0,00
	6	6B	O 19.3.1	948,14	568,88	189,63	0,00	189,63	0,00

2020							
Programový rámec	Prioritní osa OP /	Investiční Priorita OP /	Specifický cíl OP / Operace PRV	PLÁN FINANCOVÁNÍ (způsobilé výdaje v tis. Kč)			Nezpůsobilé výdaje
				Celkové	Z toho Podpora	Z toho Vlastní zdroje příjemci	

	Priorita Unie	Prioritní oblast		způsobilé výdaje (CZV)	Příspěvek Unie	Národní veřejné zdroje (SR, SF)	Národní veřejné zdroje (kraj, obec, jiné)	Národní soukromé zdroje	(v tis. Kč)
PR IROP	PO4	9d	SC 4.1	10503,77	9978,58	0,00	525,19	0,00	0,00
PR OPZ	PO 2	IP 3	SC 2.3.1	1410,00	1198,50	110,00	65,00	36,50	0,00
PRV	6	6B	O 19.2.1	13536,95	5116,88	1705,62	0,00	6714,45	
	6	6B	O 19.3.1	948,14	568,88	189,63	0,00	189,63	0,00

2021									
Programový rámec	Prioritní osa OP / Priorita Unie	Investiční Priorita OP / Prioritní oblast	Specifický cíl OP / Operace PRV	PLÁN FINANCOVÁNÍ (způsobilé výdaje v tis. Kč)					Nezpůsobilé výdaje (v tis. Kč)
				Celkové způsobilé výdaje (CZV)	Z toho Podpora		Z toho Vlastní zdroje příjemci		
					Příspěvek Unie	Národní veřejné zdroje (SR, SF)	Národní veřejné zdroje (kraj, obec, jiné)	Národní soukromé zdroje	
PR IROP	PO4	9d	SC 4.1	10717,23	10181,37	0,00	535,86	0,00	0,00
PR OPZ	PO 2	IP 3	SC 2.3.1	1600,00	1360,00	160,00	60,00	20,00	0,00
PRV	6	6B	O 19.2.1	0,00	0,00	0,00	0,00	0,00	0,00

	6	6B	O 19.3.1	0,00	0,00	0,00	0,00	0,00	0,00

2022									
Programový rámec	Prioritní osa OP / Priorita Unie	Investiční Priorita OP / Prioritní oblast	Specifický cíl OP / Operace PRV	PLÁN FINANCOVÁNÍ (způsobilé výdaje v tis. Kč)					Nezpůsobilé výdaje (v tis. Kč)
				Celkové způsobilé výdaje (CZV)	Z toho Podpora		Z toho Vlastní zdroje příjemci		
					Příspěvek Unie	Národní veřejné zdroje (SR, SF)	Národní veřejné zdroje (kraj, obec, jiné)	Národní soukromé zdroje	
PR IROP	PO4	9d	SC 4.1	10930,69	10384,16	0,00	546,53	0,00	0,00
PR OPZ	PO 2	IP 3	SC 2.3.1	1600,00	1360,00	160,00	60,00	20,00	0,00
PRV	6	6B	O 19.2.1	0,00	0,00	0,00	0,00	0,00	0,00
	6	6B	O 19.3.1	0,00	0,00	0,00	0,00	0,00	0,00

2023							
Programový rámec	Prioritní osa OP /	Investiční Priorita OP /	Specifický cíl OP / Operace PRV	PLÁN FINANCOVÁNÍ (způsobilé výdaje v tis. Kč)			Nezpůsobilé výdaje
				Celkové	Z toho Podpora	Z toho Vlastní zdroje příjemci	

	Priorita Unie	Prioritní oblast		způsobilé výdaje (CZV)	Příspěvek Unie	Národní veřejné zdroje (SR, SF)	Národní veřejné zdroje (kraj, obec, jiné)	Národní soukromé zdroje	(v tis. Kč)
PR IROP	PO4	9d	SC 4.1	11151,51	10593,93	0,00	557,58	0,00	0,00
PR OPZ	PO 2	IP 3	SC 2.3.1	1350,00	1147,50	110,00	55,00	37,50	0,00
PRV	6	6B	O 19.2.1	0,00	0,00	0,00	0,00	0,00	0,00
	6	6B	O 19.3.1	0,00	0,00	0,00	0,00	0,00	0,00

2016 - 2023									
Programový rámec	Prioritní osa OP / Priorita Unie	Investiční Priorita OP / Prioritní oblast	Specifický cíl OP / Operace PRV	PLÁN FINANCOVÁNÍ (způsobilé výdaje v tis. Kč)					Nezpůsobilé výdaje (v tis. Kč)
				Celkové způsobilé výdaje (CZV)	Z toho Podpora		Z toho Vlastní zdroje příjemci		
					Příspěvek Unie	Národní veřejné zdroje (SR, SF)	Národní veřejné zdroje (kraj, obec, jiné)	Národní soukromé zdroje	
PR IROP	PO4	9d	SC 4.1	73607,35	69927,00	0,00	3680,35	0,00	0,00
PR OPZ	PO 2	IP 3	SC 2.3.1	10070,00	8559,50	920,00	400,00	190,50	0,00
PRV	6	6B	O 19.2.1	62736,08	23842,51	7947,49	0,00	30946,08	0,00

	6	6B	O 19.3.1	1896,28	1137,76	379,26	0,00	379,26	0,00

Indikátory podle jednotlivých specifických cílů a opatření

Specifický cíl SCLLD	Opatření SCLLD	IDENTIFIKACE programu				Identifikace indikátorů				Hodnoty indikátorů					Odůvodnění, jakým způsobem byly hodnoty stanoveny
		Program	Prioritní osa OP / Priorita Unie	Investiční priorita OP / Prioritní oblast	Specifický cíl OP / operace PRV	Kód NČI2014+	Název indikátoru	Měrná jednotka	Typ indikátoru (výstup / výsledek)	Výchozí hodnota	Datum výchozí hodnoty	Cílová hodnota	Datum cílové hodnoty	Milník 31. 12. 2018 (je-li ŘO vyžadován)	
1.4	O 1.1	IROP	PO 1	IP 7c	SC 1.2	75120	Podíl veřejné osobní dopravy na celkových výkonech v osobní dopravě	%	výsledkový	30	31.12.2011	35	31.12.2023	není vyžadován	Převzato z IROP
						76310	Podíl cyklistiky na přepravních výkonech	%	výsledkový	7	31.12.2011	10	31.12.2023	není vyžadován	Převzato z IROP
						75110	Počet osob	osoby/rok	výsledkový	0	31.12.2	125	31.12.202	nen	Na základě konzultací

							přepravených veřejnou dopravou				011	000	3	í vyž ado ván	s potenciálními nositeli záměrů uvedených v rámci analýzy absorpční kapacity.
						76100	Délka nově vybudovaných cyklostezek a cyklotras	km	výstupový	0	31.12.2015	2	31.12.2023	nen í vyž ado ván	V rámci analýzy absorpční kapacity je evidován jeden projektový záměr na vybudování cyklostezky o celkové délce 2 km a o celkové výši nákladů 8 mil. Kč. S ohledem na finanční alokaci MAS, orientační hodnoty cen IROP pro výstavbu cyklostezek (5,5 mil. Kč/km cyklostezky) a průměrných cen typově obdobných projektů je v rámci opatření je stanoven indikátor v hodnotě 2 km.
						76401	Počet parkovacích míst pro jízdní kola	parkovací místo	výstupový	0	31.12.2015	10	31.12.2023	nen í vyž ado ván	V rámci analýzy absorpční kapacity jsou evidovány tři projektové záměry, které zatím počítají s 10 parkovacími místy pro jízdní kola . Průměrná cena jednotky MI byla stanovena na základě orientační hodnoty cen IROP (5000 Kč pro jízdní kolo v podobě např. stojanu) a v porovnání cen

															typově obdobných projektů a konzultací s nositeli podobných projektových záměrů
						74001	Počet vytvořených parkovacích míst	parkovací místa	výstupový	0	31.12.2015	10	31.12.2023	není vyžadován	V rámci analýzy absorpční kapacity jsou evidovány dva projekty, které plánují vytvoření 10 parkovacích míst pro vozidla. S ohledem na finanční alokaci MAS, orientační hodnoty cen IROP pro výstavbu parkovacích míst pro vozidla (65000,-Kč za parkovací místo pro jedno vozidlo) a průměrných cen typově obdobných projektů bude v rámci opatření vybudováno 10 parkovacích míst.
						75201	Počet nových nebo zrekonstruovaných přestupních terminálů ve veřejné dopravě	terminály	výstupový	0	31.12.2015	2	31.12.2023	0	MI byla stanovena na základě záměrů obcí v rámci analýzy absorpční kapacity a porovnání cen typově obdobných projektů v území. V rámci analýzy absorpční kapacity území jsou evidovány dva projektové záměry obcí na přestupní terminály o celkové výši 13,5 mil. Kč. Současná

															projektová připravenost těchto záměrů je taková, že v roce 2018 bude jeden dokončen. Hodnota MI byla stanovena na základě konzultací s nositeli současných projektových záměrů. Průměrná cena jednotky je nižší než orientační hodnoty cen IROP, kde průměrné náklady na jednotku jsou stanoveny 10 mil Kč/ 1 ks.
						75001	Počet realizací vedoucích ke zvýšení bezpečnosti v dopravě	realizace	výstupový	0	31.12.2015	2	31.12.2023	není vyžadován	V rámci analýzy absorpční kapacity území jsou evidovány dva projektové záměry o celkové částce 8,8 mil. Kč. V rámci naplnění MI budou řešeny dvě realizace. Hodnota je stanovena na základě výše alokace i s ohledem na připravované záměry. Průměrná cena jednotky MI byla stanovena na základě orientační hodnoty cen IROP, která stanovila 4 mil. Kč/realizace a porovnání cen typově obdobných projektů.

2.1	O 1.2	IROP	PO 2	IP 9a	SC 2.1	67510	Kapacita služeb a sociální práce	klienti	výsledkový	80	31.12.2015	**120**	31.12.2023	není vyžadován	V rámci analýzy absorpční kapacity je evidováno 5 projektových záměrů v celkové výši cca 50 mil Kč v tomto opatření. Dva jsou zaměřeny na sociální bydlení (viz indikátory 55310 a 55301) a tři jsou zaměřeny především na zvýšení kvality a kapacity soc. služeb a sociální práce. S ohledem na výši celkové alokace MAS i s ohledem na další projekty v jiných opatření, bylo na toto opatření alokováno 25 mil Kč. Cílová hodnota byla stanovena na základě dat odborů sociál. věcí v území. Jeden projekt. záměr nabídne čtyři sociální služby pro 20 klientů. Po realizaci projektu budou služby zkvalitněny o novou metodu TheraSuit, přičemž počet klientů se nezvýší. Realizací dalšího projektového záměru dojde k nárůstu ze dvou na pět druhů sociál. Služeb, a tím se zvýší počet klientů

															ze současných 60 na 90 klientů. Poslední projekt. záměr řeší vybudování nového zařízení s dvěma sociál. službami pro 10 klientů (kvalifikovaný odhad nositele projektů.
						55320	Průměrný počet osob využívající sociální bydlení	osoby/rok	výsledkový	0	31.12.2015	**7**	31.12.2023	není vyžadován	V rámci analýzy absorpční kapacity jsou v současné době evidovány dva projekty na sociální bydlení v celkovém počtu 10 jednolůžkových jednotek ve výši 5 mil. Kč. Výše hodnoty je stanovena na základě konzultace s nositeli projektových záměrů. Výchozí nulová hodnota byla stanovena na základě konzultací s odbory sociálních věcí SO ORP, kdy v současné době neexistuje jednotná metodika pro přesné vymezení pojmu sociální byt/bydlení. Nositelé projektových záměrů dosud neevidovali sociální byty, proto pro výpočet cílové hodnoty byla použita data MPSV ČR, která uvádí, že průměrná

															obsazenost lůžek v sociálních bytech vychází na 70% (tj. 0,7 osoby na 1 lůžko).
						55310	Nárůst kapacity sociálních bytů	lůžka	výsledkový	0	31.12.2015	10	31.12.2023	není vyžadován	Výchozí nulová hodnota byla stanovena na základě konzultací s odbory sociálních věcí SO ORP v územní působnosti MAS, kdy v současné době neexistuje jednotná metodika pro vymezení pojmů sociální byt/bydlení. V současné době jsou evidovány dva projektové záměry na, v celkovém počtu deseti jednolůžkových bytových jednotek. Na základě tohoto faktu byla stanovena cílová hodnota.
						55402	Počet poskytovaných druhů sociálních služeb	služby	výstupový	0	31.12.2015	7	31.12.2023	není vyžadován	V rámci analýzy absorpční kapacity jsou evidovány tři záměry, které umožní registraci sociálních služeb dle zákona č. 108/2006 Sb. Cílová hodnota byla stanovena na základě konzultace s nositeli projektových záměrů. Průměrná cena je stanovena na základě

																alokace na opatření a počtu předpokládaných registrovaných služeb v rámci připravovaných záměrů. První projektový záměr – víceúčelové zařízení pro hydrokineziterapii, kdy hlavním cílem projektu bude zlepšení kvality všech dosud nabízených sociálních služeb (denní stacionář, sociální rehabilitace, odlehčovací služba a sociálně aktivizační služba pro rodiny s dětmi) , a vede k větší samostatnosti klienta, jeho nezávislosti a soběstačnosti. Druhý a třetí projektový záměr pak řeší vybudování nového komplexu pro poskytování těchto služeb: týdenní stacionář, terénní služby, domov se zvláštním režimem, krizové bydlení a odlehčovací službu.
						55401	Počet podpořených zázemí pro služby a sociální	zázemí	výstupový	0	31.12.2015	3	31.12.2023	není vyžado	V rámci analýzy absorpční kapacity jsou evidovány tři projektové záměry, které řeší zázemí sociálních

							práci							ván	služeb. Cílová hodnota byla stanovena na základě konzultací s i nositeli projektových záměrů. Průměrná cena je stanovena na základě alokace na opatření a počtu realizovaných zázemí pro sociální služby. . První projektový záměr – víceúčelové zařízení pro hydrokineziterapii, kdy hlavním cílem projektu bude zlepšení kvality všech dosud nabízených sociálních služeb a vede k větší samostatnosti klienta, jeho nezávislosti a soběstačnosti Druhý a třetí projektový záměr pak řeší vybudování nového komplexu pro poskytování: týdenní stacionář, terénní služby, domov se zvláštním režimem, krizové bydlení a odlehčovací službu..
						55301	Počet podpořených bytů pro sociální bydlení	byty	výstupový	0	31.12.2015	10	31.12.2023	není vyžado	V rámci analýzy absorpční kapacity jsou evidovány dva projektové záměry na sociální bydlení o celkové výši 5 mil. Kč. Vzhledem

														ván	k složitým legislativním požadavkům a k připravenosti žadatelů budou projekty realizovány až po roce 2018.Výše průměrné hodnoty je stanovena na základě orientačních cen IROP na jeden byt (jednolůžkový) a na základě porovnání cen typově obdobných projektů.
2.8	O 1.3	IROP	PO 2	IP 10	SC 2.4	50020	Podíl tříletých dětí umístěných v předškolním zařízení	%	výsledkový	77,3	31.12.2013	90,5	31.12.2023	není vyžadován	Převzato z IROP
						50030	Podíl osob předčasně opouštějících vzdělávací systém	%	výsledkový	5,4	31.12.2013	5	31.12.2023	není vyžadován	Převzato z IROP
						50001	Kapacita podporovaných zařízení péče o děti nebo vzdělávacích zařízení	osoby	výstupový	**0**	31.12.2015	**135**	31.12.2023	není vyžadován	V rámci analýzy absorpční kapacity je evidováno pět projektů o celkové výši 25,5 mil. Kč. Průměrná cena na jednotku MI byla stanovena na základě porovnání projektů v MAP SO ORP Blovice, Přeštice,

															Plzeň a Rokycany. S ohledem na obsah záměrů i výši alokace bude zvýšena kapacita takto: MŠ – 15-20 dětí, dále se počítá podpora 8 odborných učeben včetně jednoho projektu v rámci neformálního vzdělávání mládeže (DDM), kdy v jednom okamžiku se počítá maximální kapacit na 1 učebnu 15 žáků.
						50000	Počet podpořených vzdělávacích zařízení	zařízení	výstupový	0	31.12.2015	5	31.12.2023	0	V rámci analýzy absorpční kapacity je evidováno pět projektů o celkové výši 25,5 mil. Kč. Průměrná cena na jednotku MI byla stanovena na základě porovnání projektů v MAP SO ORP Blovice, Přeštice, Rokycany a Plzeň . Je nižší než průměrná orientační hodnota IROP. Celková hodnota MI byla stanovena na základě alokace opatření. Typově bude hodnota zahrnovat 1x MŠ, 3x ZŠ a 1x SVČ.
2.1	O 2.1	OPZ	PO 2	IP 3	SC 2.3.1	67010	Využívání podpořených	osoby	výsledkový	0	31.12.2015	**120**	31.12.2023	není vyž	Hodnota MI byla nastavena na základě analýzy absorpční

							služeb								ado ván	kapacity, konzultací s potencionálními žadateli a odpovídá kvalifikovanému odhadu a navrhované výši způsobilých výdajů na opatření. Předpokládá se, že služby poskytované v rámci projektu využije 120 anonymních klientů nebo klientů s nižší než bagatelní podporou – soc. aktivizační programy, terénní programy, krizová pomoc
						67310	Bývalí účastníci projektů, u nichž intervence formou sociální práce naplnila svůj účel	osoby	výsledkový	0	31.12.2015	25	31.12.2023	není vyžadován	Hodnota MI byla nastavena na základě analýzy absorpční kapacity, konzultací s potencionálními žadateli a odpovídá kvalifikovanému odhadu (Předpoklad NNO Centrum Hájek a Člověk v tísni, Pečovatelská služba Město Přeštice, poskytovatel soc. služeb OSVČ. Předpokládáme, že

															u 25 osob dojde k naplnění účelu podporou v-sociální prací v projektech.
						67315	Bývalí účastníci projektů v oblasti sociálních služeb, u nichž služba naplnila svůj účel	osoby	výsledkový	0	31.12.2015	15	31.12.2023	není vyžadován	Hodnota MI byla nastavena na základě analýzy absorpční kapacity, konzultací s potencionálními žadateli a odpovídá kvalifikovanému odhadu. Odhadujeme, že u 15 účastníků dojde k zlepšení jejich životní situace prostřednictvím sociální služby.
						60000	Celkový počet účastníků	účastníci	výstupový	0	31.12.2015	**130**	31.12.2023	není vyžadován	Hodnota MI byla nastavena na základě analýzy absorpční

															kapacity, konzultací s potencionálními žadateli a odpovídá kvalifikovanému odhadu a navrhované výši způsobilých výdajů na opatření. Vycházíme z kapacity zařízení/služby a předpokládáme, že služby poskytované v rámci projektů využije 120 neanonymních klientů s vyšší než bagatelní podporou a dále předpokládáme v rámci vzdělávání soc. pracovníků 10 účastníků (3 leté projekty, zdělávání max. 24 hod./rok) v rámci podpořených soc.

															služeb.
						62000	Počet projektů, které zcela nebo zčásti provádějí sociální partneři nebo nevládní organizace	projekty	výstupový	0	31.12.2015	**2**	31.12.2023	není vyžadován	Hodnota MI byla stanovena na základě Analýzy absorpční kapacity území, předpokládáme dva nositele projektu zástupce NNO (Centrum Hájek a Člověk v tísni)
						67001	Kapacita podpořených služeb	místa	výstupový	0	31.12.2015	**105**	31.12.2023	není vyžadován	Hodnota MI byla nastavena na základě analýzy absorpční kapacity, konzultací s potencionálními žadateli a odpovídá kvalifikovanému odhadu a navrhované výši způsobilých výdajů na opatření. Předpokládá se, že budou podpořeny služby o celkové okamžité

															kapacitě 105 klientů (jedná se o terénní a ambulantní služby (Centrum Hájek kap. 20, Kristián 10, Město Přeštice 70 (odlehč. služby, stacionář, kriz. bydlení, soc. aktivizační programy) , terénní služby 5).
						67401	Nové nebo inovované sociální služby týkající se bydlení	Služby	výstupový	0	31.12.2015	**1**	31.12.2023		V rámci opatření vznikne jedna služba zaměřena na prevenci ztráty bydlení, na krizovou intervenci v případě ztráty bydlení a na rozvíjení kompetencí k samostatnému bydlení.
						60000	Celkový počet účastníků	účastníci	výstupový	0	31.12.2015	**130**	31.12.2023	není vyžadován	Hodnota MI byla nastavena na základě analýzy absorpční kapacity,

																			konzultací s potencionálními žadateli a odpovídá kvalifikovanému odhadu a navrhované výši způsobilých výdajů na opatření. V době letních prázdnin chceme podpořit na čtyřech místech v území příměstské tábory pro školní děti v počtu 20 dětí/ 1 tábor/ 6 táborů ročně , tj. podpora 80 rodičů tj. osob z cílových skupin, kdy předpokládáme metodiku 1 dítě = 1 rodič/ účastník sledovaného indikátoru a současně např. 2 sourozenci také 1 rodič…hrubý průměr na 3 leté

															projekty – 110 účastníků. Vzhledem k dalším dvěma doplňkovým aktivitám – viz. Priorizace navrhovaných opatření počítáme s dalšími podpořenými osobami. Dle našeho kvalifikovaného odhadu předpokládáme dalších 20 osob /zařízení péče o děti v době mimo školní vyučování, doprovody na kroužky, doprava do/ze školy, přím. tábora..
						50001	Kapacita podpořených zařízení péče o děti nebo v;zdělávacích zařízení	osoby	výstupový	0	31.12.2015	160	31.12.2023	není vyžadován	Na základě analýzy absorpční kapacity území s ohledem na výši alokace a konzultací s potenciálními

															žadateli. V době letních prázdnin chceme podpořit na čtyřech místech v území příměstské tábory pro školní děti v počtu 20 dětí/ 1 tábor / 6 táborů ročně tj. kapacita zařízení (přím. tábora) 120 dětí Vzhledem k dalším doplňkovým aktivitám – viz. Priorizace navrhovaných opatření počítáme s další kapacitou – „družina“ 20, doprava 10, doprovody 10.
3.1	F 3.1	PRV	P 2	PO 2A	O 19.2.1	93701	Počet podpořených podniků/příjemců	podniky/příjemci	výstupový	0	31.12.2015	6	31.12.2022	1	Analýza absorpční kapacity území
3.1	F 3.2	PRV	P 2	PO 2A	O 19.2.1	94301	Celková délka cest zajišťující zpřístupnění	km	výsledkový	0	31.12.2015	6	31.12.2022	0	Analýza absorpční

							pozemků, zvýšení prostupnosti krajiny a její diverzifikaci								kapacity území
						93701	Počet podpořených podniků/příjemců	podniky/příjemci	výstupový	0	31.12.2015	6	31.12.2022	0	Analýza absorpční kapacity území
3.5	F 3.3	PRV	P 4	PO 4C/4A	O 19.2.1	92702	Počet podpořených operací	operace	výstupový	0	31.12.2015	2	31.12.2022	0	Analýza absorpční kapacity území
						93001	Celková plocha	ha	výstupový	0	31.12.2015	400	31.12.2022	0	Analýza absorpční kapacity území
5.2	F 3.4	PRV	P 2	PO 2A	O 19.2.1	94800	Pracovní místa vytvořená v rámci podpořených projektů (Leader)	pracovní místa	výsledkový	0	31.12.2015	2	31.12.2022	0	Analýza absorpční kapacity území
						93701	Počet podpořených podniků/příjemců	podniky/příjemci	výstupový	0	31.12.2015	12	31.12.2022	2	Analýza absorpční kapacity území
5.2	F 3.5	PRV	P 3	PO 3A	O 19.2.1	94800	Pracovní místa vytvořená v rámci podpořených projektů	pracovní místa	výsledkový	0	31.12.2015	1	31.12.2022	0	Analýza absorpční kapacity území

							(Leader)							
						93701	Počet podpořených podniků/příjemců	podniky/příjemci	výstupový	0	31.12.2015	1	31.12.2022	0	Analýza absorpční kapacity území
5.2	F 3.6	PRV	P 6	PO 6A	O 19.2.1	94800	Pracovní místa vytvořená v rámci podpořených projektů (Leader)	pracovní místa	výsledkový	0	31.12.2015	2	31.12.2022	0	Analýza absorpční kapacity území
						93701	Počet podpořených podniků/příjemců	podniky/příjemci	výstupový	0	31.12.2015	7	31.12.2022	1	Analýza absorpční kapacity území
5.2	F 3.7	PRV	P 2	PO 2C	O 19.2.1	94800	Pracovní místa vytvořená v rámci podpořených projektů (Leader)	pracovní místa	výsledkový	0	31.12.2015	1	31.12.2022	0	Analýza absorpční kapacity území
						93701	Počet podpořených podniků/příjemců	podniky/příjemci	výstupový	0	31.12.2015	1	31.12.2022	0	Analýza absorpční kapacity území
5.3	F 3.8	PRV	P 1	PO 1A/1C	O 19.2.1	T3	Celkový počet vyškolených účastníků podle čl.14 nařízení EU č.	vzdělávací akce	výsledkový	0	31.12.2015	30	31.12.2022	0	Analýza absorpční kapacity území

							1305/2013								
						92301	Počet účastníků vzdělávání	účastnící	výstupový	0	31.12.2015	30	31.12.2022	0	Analýza absorpční kapacity území
	F 3.9	PRV	P 6	PO 6B	O 19.3.1	92501	Celkové veřejné výdaje (0.1)	EUR	výstupový	0	31.12.2015	56 086	31.12.2022	28 043	Dle PRV

Financování podle programů a ESI fondů

2016				
Fond	Program	Příspěvek unie (tis. Kč)	Národní spolufinancování (tis. Kč)	Podpora (tis. Kč)
EFRR	IROP	0,00	0,00	0,00
	OP ŽP	0,00	0,00	0,00
	Celkem EFRR	0,00	0,00	0,00
ESF	OP Z	0,00	0,00	0,00
	Celkem ESF	0,00	0,00	0,00
EZFRV	PRV	0,00	0,00	0,00

	Celkem EZFRV	0,00	0,00	0,00
Celkem	**Celkem**	0,00	0,00	0,00

2017				
Fond	Program	Příspěvek unie (tis. Kč)	Národní spolufinancování (tis. Kč)	Podpora (tis. Kč)
EFRR	IROP	4749,80	0,00	4749,80
	OP ŽP	0,00	0,00	0,00
	Celkem EFRR	4749,80	0,00	4749,80
ESF	OP Z	0,00	0,00	0,00
	Celkem ESF	0,00	0,00	0,00
EZFRV	PRV	3911,25	1303,76	5215,01
	Celkem EZFRV	3911,25	1303,76	5215,01
Celkem	**Celkem**	8661,05	1303,76	9964,81

2018				
Fond	Program	Příspěvek unie (tis. Kč)	Národní spolufinancování	Podpora (tis. Kč)

			(tis. Kč)	
EFRR	IROP	14 249,38	0,00	14 249,38
	OP ŽP	0,00	0,00	0,00
	Celkem EFRR	14 249,38	0,00	14 249,38
ESF	OP Z	2295,00	270,00	2565,00
	Celkem ESF	2295,00	270,00	2565,00
EZFRV	PRV	8760	2919,99	11679,99
	Celkem EZFRV	8760	2919,99	11679,99
Celkem	**Celkem**	25335,01	3056,8	28391,81

2019				
Fond	Program	Příspěvek unie (tis. Kč)	Národní spolufinancování (tis. Kč)	Podpora (tis. Kč)
EFRR	IROP	9789,77	0,00	9789,77
	OP ŽP	0,00	0,00	0,00
	Celkem EFRR	9789,77	0,00	9789,77
ESF	OP Z	1198,50	110,00	1308,50
	Celkem ESF	1198,50	110,00	1308,50
EZFRV	PRV	6623,26	2207,75	8831,01

	Celkem EZFRV	6623,26	2207,75	8831,01
Celkem	**Celkem**	17611,36	2278,24	19889,60

2020				
Fond	Program	Příspěvek unie (tis. Kč)	Národní spolufinancování (tis. Kč)	Podpora (tis. Kč)
EFRR	IROP	9978,58	0,00	9978,58
	OP ŽP	0,00	0,00	0,00
	Celkem EFRR	9978,58	0,00	9978,58
ESF	OP Z	1198,50	110,00	1308,50
	Celkem ESF	1198,50	110,00	1308,50
EZFRV	PRV	5685,76	1895,25	7581,01
	Celkem EZFRV	5685,76	1895,25	7581,01
Celkem	**Celkem**	16885,77	1967,10	18852,87

2021				
Fond	Program	Příspěvek unie (tis. Kč)	Národní spolufinancování	Podpora (tis. Kč)

			(tis. Kč)	
EFRR	IROP	10181,37	0,00	10181,37
	OP ŽP	0,00	0,00	0,00
	Celkem EFRR	10181,37	0,00	10181,37
ESF	OP Z	1360,00	160,00	1520,00
	Celkem ESF	1360,00	160,00	1520,00
EZFRV	PRV	0,00	0,00	0,00
	Celkem EZFRV	0,00	0,00	0,00
Celkem	**Celkem**	11427,63	73,31	11500,94

2022				
Fond	Program	Příspěvek unie (tis. Kč)	Národní spolufinancování (tis. Kč)	Podpora (tis. Kč)
EFRR	IROP	10384,16	0,00	10384,16
	OP ŽP	0,00	0,00	0,00
	Celkem EFRR	10384,16	0,00	10384,16
ESF	OP Z	1360,00	160,00	1520,00
	Celkem ESF	1360,00	160,00	1520,00
EZFRV	PRV	0,00	0,00	0,00

	Celkem EZFRV	0,00	0,00	0,00
Celkem	**Celkem**	11655,25	74,78	11730,03

2023				
Fond	Program	Příspěvek unie (tis. Kč)	Národní spolufinancování (tis. Kč)	Podpora (tis. Kč)
EFRR	IROP	10593,94	0,00	10593,94
	OP ŽP	0,00	0,00	0,00
	Celkem EFRR	10593,94	0,00	10593,94
ESF	OP Z	1147,50	110,00	1257,50
	Celkem ESF	1147,50	110,00	1257,50
EZFRV	PRV	0,00	0,00	0,00
	Celkem EZFRV	0,00	0,00	0,00
Celkem	**Celkem**	11890,71	76,29	11967,00

2016 - 2023				
Fond	Program	Příspěvek unie (tis. Kč)	Národní spolufinancování	Podpora (tis. Kč)

			(tis. Kč)	
EFRR	IROP	69927,00	0,00	69927,00
	OP ŽP	0,00	0,00	0,00
	Celkem EFRR	69927,00	0,00	69927,00
ESF	OP Z	8559,50	920,00	9479,50
	Celkem ESF	8559,50	920,00	9479,50
EZFRV	PRV	24980,27	8326,75	33307,02
	Celkem EZFRV	24980,27	8326,75	33307,02
Celkem	**Celkem**	103466,78	8830,28	112297,06

7.2 Příloha č. 2 – Mapa území MAS Aktivios a seznam obcí

Obce území k 31. 12. 2014

Obce území	rozloha v km²	počet obyv.
Blovice	28,96	4155
Bolkov	1,82	57
Borovy	4,24	224
Buková	6,16	226
Čižice	2,65	536
Dobřív	12,12	1 286
Dolce	5,99	272
Dolní Lukavice	18,73	902
Drahkov	4,13	124
Horní Lukavice	7,31	415
Horšice	9,71	409
Hrádek	6,05	2 862
Chlum	4,05	233
Chlumčany	9,04	2 370
Chocenice	13,18	561
Chválenice	9,84	687
Jarov	5,37	224
Kakejcov	1,87	90
Kbel	9,26	295
Kornatice	5,13	169
Letiny	19,31	680
Letkov	4,71	549
Lhůta	3,41	175
Losiná	6,79	1 257
Lužany	9,44	653
Merklín	17,01	1 201
Mešno	5,82	87
Mirošov	11,53	2 232
Mokrouše	2,74	230
Nebílovy	5,26	337
Netunice	5,04	197
Nevid	4,89	181
Nezbavětice	4,75	213
Nezdice	6,37	210

Obce území	rozloha v km²	počet obyv.
Nezvěstice	6,43	1 436
Oplot	6,88	332
Otěšice	5,57	135
Předenice	4,38	214
Přeštice	25,39	7 125
Příchovice	11,79	1 093
Příkosice	7,11	410
Ptenín	8,14	196
Radkovice	3,32	107
Raková	5,44	241
Roupov	7,08	257
Řenče	26,16	904
Seč	3,34	307
Skašov	7,22	242
Skořice	3,74	245
Soběkury	11,85	601
Starý Plzenec	18,37	4 977
Střížovice	6,89	384
Šťáhlavy	23,97	2 501
Štěnovice	7,67	1 931
Štěnovický Borek	6,23	548
Štítov	1,3	62
Trokavec	4,23	93
Tymákov	9,11	919
Týniště	8,09	46
Únětice	6	140
Útušice	15,62	655
Veselá	3,06	282
Vísky	1,38	46
Vlčí	3,98	58
Vlčtejn	4,01	83
Zdemyslice	4,76	581
Žákava	9,47	461
Ždírec	9,34	461

Celkem	560	52 372

zdroj: ČSÚ

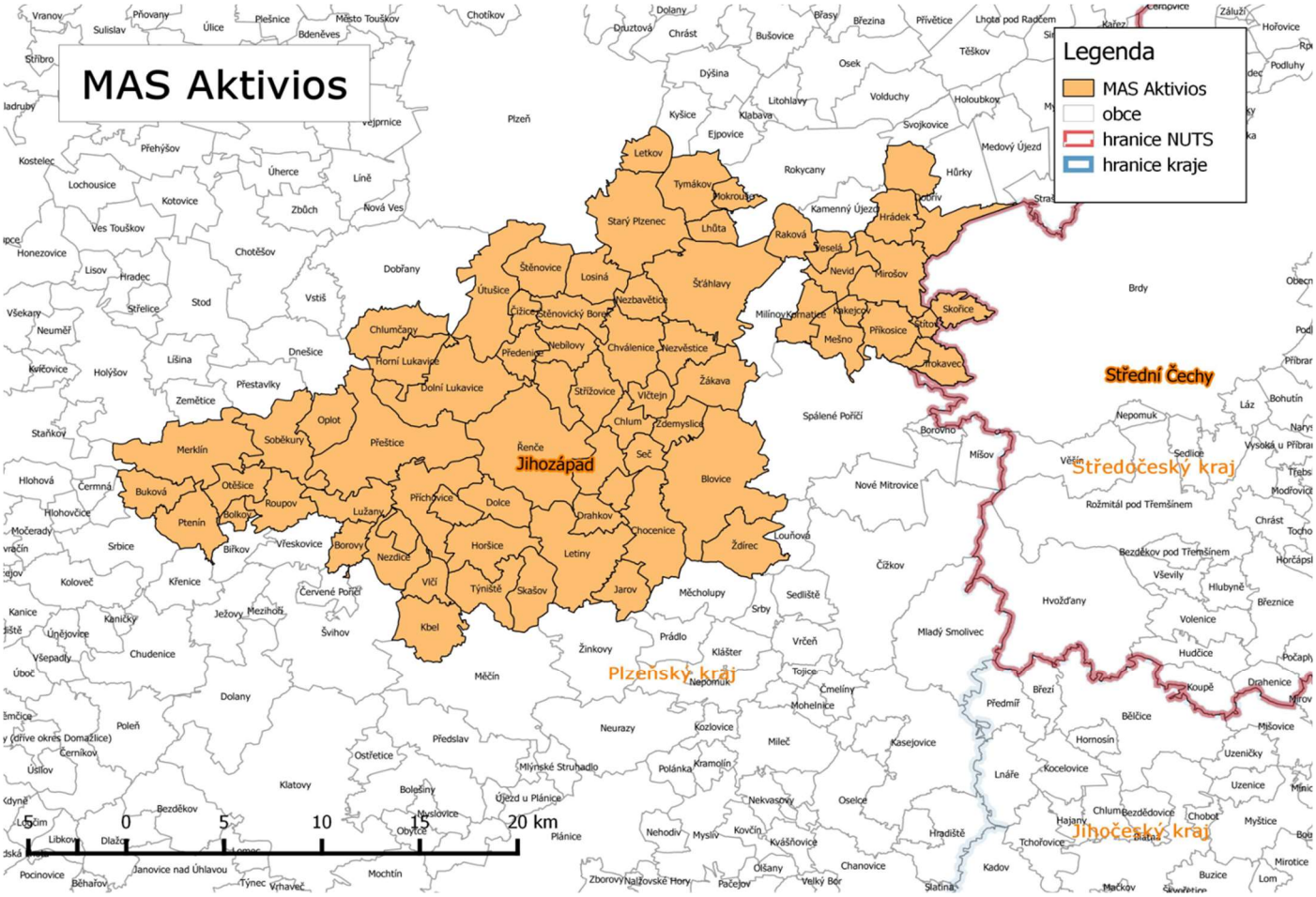

7.3 Příloha č. 3 - Popis komunitní tvorby strategie

Účelem této kapitoly je popsat zapojení členské i široké veřejnosti z území MAS Aktivios do tvorby tohoto strategického dokumentu. Veškeré podrobné informace, prezenční listiny, fotodokumentace a výstupy jsou podrobně uvedeny na internetových stránkách MAS http://www.mas-aktivios.cz/spolecne-planujeme-rozvoj-uzemi/priprava-planu-rozvoje-uzemi-2014-2020/).

Hlavním smyslem činnosti místních akčních skupin je rozvíjet občanský život na území své působnosti a podporovat spolupráci soukromého a veřejného sektoru. Z tohoto důvodu je naprosto zásadní, aby do tvorby základního strategického dokumentu MAS bylo zapojeno co nejširší spektrum místních aktérů. V této kapitole bude nejprve popsán proces průběhu tvorby SCLLD MAS Aktivios a následně zde bude popsán způsob zapojení členské i široké veřejnosti do tohoto procesu. Diskuse o potřebách i možnostech území MAS Aktivios začala vlastně již v listopadu 2010, kdy v komunitním centru v Přešticích (11.11.2010) proběhlo veřejné setkání k zhodnocení a aktualizaci SWOT analýzy území MAS. Během tohoto setkání byly znovu definovány silné a slabé stránky regionů MAS Aktivios i příležitosti a ohrožení. Z této diskuse vyplynula řada témat, kterými se členové i managament místní akční skupiny nadále zabývali. Nejčastěji byla zmiňována nutnost péče o krajinu, která by si měla zachovat svůj tradiční venkovský ráz (např. obnova starých historických i polních cest, obnova

vodního režimu v krajině, údržba krajinných prvků). Mezi další často zmiňovaná témata patřila sociální problematika (např. možnost zavedení alternativ sociální péče – propojení domácí péče tzv. home care s ošetřovatelskou péčí, popřípadě možnost zapojení dobrovolníků, péče o sociálně znevýhodněné skupiny obyvatelstva, podpora chráněných dílen i volnočasové aktivity všech skupin obyvatelstva) a problematika zachování a obnovy kulturního dědictví na území místní akční skupiny a jeho případné využití v oblasti cestovního ruchu.

Na závěr tohoto setkání bylo ustanoveno šest pracovních skupin, jejichž názvy definují i jednotlivá témata, která každá z pracovních skupin pak v průběhu dalšího roku řešila : 1) Sociální oblast, 2)Příroda a krajina, 3) Kulturní dědictví, 4) Vzdělávání a volnočasové aktivity, 5) Obnova obcí a rozvoj infrastruktury, 6) Podnikání a cestovní ruch.

Tyto pracovní skupiny jsou otevřené široké veřejnosti, která má zájem podílet se na rozvoji území, k dané problematice má určitý vztah a může svými znalostmi, zkušenostmi či aktivitou přispět k pozitivnímu směrování.

Diskuse pracovních skupin proběhly v těchto termínech:

- Vzdělávání a volný čas (1.2.2011 od 9 hod. ve středisku OS Ametyst v Prusinech)
- Příroda a krajiny (3.2.2011od 15 hod. v kanceláři MAS v Nezdicích)
- Kulturní dědictví (8.2.2011 od 15 hod. v kanceláři MAS v Nezdicích)
- Obnova obcí a rozvoj infrastruktury (10.2.2011 od 9 hod.v zasedací místnosti OÚ Mirošov)
- Sociální oblast (14.2.2011 od 9 hod. v budově FS ČCE v Přešticích)
- Podnikání a cestovní ruch (15.2.2011 od 15 hod. v zasedací místnosti Města Blovice)

Výstupem z jednání těchto pracovních skupin byl návrh opatření a cílů v jednotlivých rozvojových oblastech. Tyto výstupy společně se SWOT analýzou byly hlavním podkladem pro analýzu území MAS Aktivios (analýzu současného stavu i vyhodnocení rozvojového potenciálu). V letech 2011 – 2012 pak realizační tým provedl různá anketní a dotazníková šetření, která byla zaměřena na veřejnou správu i místní obyvatelstvo. Dotazníky však kromě obcí vyplnili také neziskové organizace, podnikatelé, zemědělci i aktivní občané. Byl vytvořen zásobník projektů MAS Aktivios a vznikla první

analýza potřeb území. Vyvrcholením této analytické práce a sběru dat pak byla série veřejných projednání s názvem:

- Jak se žije na Mirošovsku? (4. 4. 2013, Mirošov)
- Jak se žije na Blovicku? (9. 4. 2013, Blovice)
- Jak se žije na Staroplzenecku? (16. 4. 2013, Losiná)
- Jak se žije na Přešticku (23. a 25. 4. 2013, Přeštice)

Cílem setkání bylo definovat silné a slabé stránky jednotlivých obcí MAS Aktivios. Veřejná setkání byla (jak již je patrné z jejich názvů) rozdělena podle jednotlivých regionů MAS. Každého setkání se tak účastnili obyvatelé a zástupci obcí z daného regionu. Každá obec měla na setkání k dispozici svůj stůl s připravenými podklady. Úkolem účastníků pak bylo postupně definovat silné a slabé stránky své

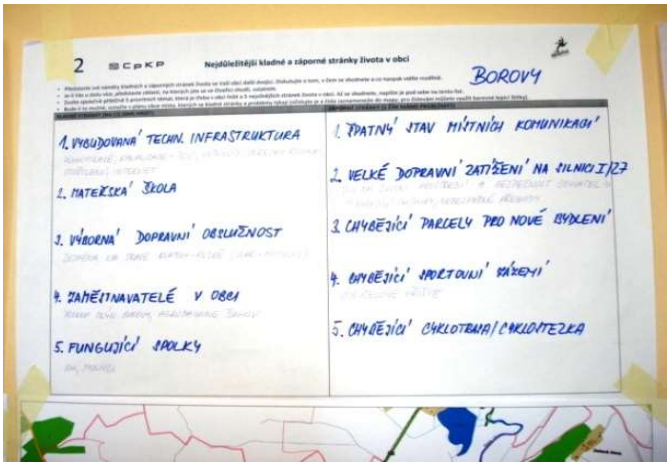

Jak se žije na Přešticku 25.4 2013

obce. Takto bylo za každou obec vydefinováno pět nejzásadnějších silných a pět slabých stránek každé obce v území MAS Aktivios. Dále pak účastníci navrhovali opatření či aktivity, které posílí silné stránky dané obce a vyřeší slabé stránky. Jedno z těchto navrhovaných opatření a aktivit pak rozpracovali do projektového záměru. Tímto způsobem v rámci jednoho setkání probíhaly paralelně diskuse za všechny obce, které na daném setkání byly zastoupeny. Na závěr setkání si účastníci své výstupy vzájemně prezentovali (přesný popis průběhu setkání i výstupy ze setkání jsou na internetových stránkách http://www.mas-aktivios.cz/spolecne-planujeme-rozvoj-uzemi/priprava-planu-rozvoje-uzemi-2014-2020/)

Výstupy z těchto veřejných setkání sloužily jako podklad pro doplnění SWOT analýzy území a k definování jednotlivých cílů a opatření SCLLD MAS Aktivios. Po těchto veřejných setkáních již měl realizační tým dostatek podkladů pro tvorbu prvního návrhu SCLLD, který byl zpracován v první polovině roku 2014. V září 2014 pak proběhla regionální konference MAS Aktivios (9.9.2014, Letiny), kde proběhla diskuse k tomuto návrhu.



Jak se žije na Blovicku 9.4 2013

Účastníci konference byli rozděleni do pracovních skupin podle již výše zmíněných rozvojových oblastí a měli k dispozici analytickou část SCLLD a návrh cílů a opatření. Výstupy z jednání pak byly zapracovány do druhého návrhu SCLLD MAS Aktivios.

Jak se žije na Mirošovsku 4.4 2013

skupiny:

1)Sociální oblast

2)Příroda a krajina

3)Kulturní dědictví

4)Vzdělávání a volný čas

5)Obnova obcí a rozvoj infrastruktury

6)Cestovní ruch

7)Zemědělství a podnikání

Současně došlo ke ztotožnění názvů těchto pracovních skupin s názvy nově vzniklých tzv. Zájmových skupin (ZS), které bylo nutno v roce 2015 vytvořit na základě podmínek pro splnění Standardů MAS, které vydalo Ministerstvo zemědělství ČR, kdy členem zájmové skupiny může být pouze člen MAS. Jednání pracovních skupin se pak mohou účastnit jednak členové MAS zařazení do odpovídající zájmové skupiny a také zástupci široké veřejnosti.

V roce 2015 proběhlo rozsáhlé dotazníkové šetření za účelem aktualizace údajů. Prostřednictvím dotazníků, které byly zaměřeny (a dle skupiny respondentů také strukturovány) na NNO, obce a podnikatele, byly zjišťovány plánované aktivity v potřebných oblastech.

Během ledna 2016 byli opět osloveni účastníci z řad členů MAS, aktivních zástupců obcí a veřejnosti z územní působnosti MAS. Ti se sešli dle své příslušnosti k zájmové skupině, resp. pracovní skupině, k projednání rámcových opatření a stanovení alokací pro jednotlivá opatření. Dne 13. 1. 2016 se sešly pracovní skupiny Příroda a krajina, Zemědělství a podnikání a Obnova obcí a rozvoj infrastruktury, které se vyjadřovaly především k výběru fichí v rámci PRV a alokovaly částky pro jednotlivé fiche. Dne 15. 1. 2016 se sešly pracovní skupiny Vzdělávání a volný čas, Obnova obcí a rozvoj infrastruktury, Sociální oblast, Kulturní dědictví a Cestovní ruch, aby projednaly opatření a výši alokace k oblastem z IROP a OPZ. Pracovní skupiny Sociální oblast a Obnova obcí a rozvoj infrastruktury, které se sešly 20. 1. 2016, se takto vyjadřovaly k oblasti OPZ a IROP. Konsensem stanovená rámcová opatření a alokace byly zapracovány do návrhu strategie.

Poslední možnost k doplnění návrhu SCLLD MAS Aktivios měla členská základna i široká veřejnost v období od 3. 3. 2016 do 13. 3. 2016 do 24,00 hod., kdy byl dokument k diskusi zveřejněn na internetových stránkách MAS. Připomínky bylo možné zaslat formou elektronického připomínkovacího formuláře, prostřednictvím kterého mohla veřejnost sledovat i vypořádání jednotlivých připomínek. Po ukončení připomínkování byl upravený dokument připraven ke schválení Členskou schůzí MAS Aktivios v úterý 15. března 2016 v Borovech.

Složení pracovních skupin ve vztahu k příslušnosti k zájmovým skupinám

Pracovní skupina	Člen PS	Příslušnost k ZS	pozn.
Příroda a krajina	Petr Hodan	Příroda a krajina	Člen MAS

	Petr Brandl	Příroda a krajina	Člen MAS
	Michala Kopečková (za OS Ametyst)	Příroda a krajina	Člen MAS
Sociální oblast	Mirija Francouz (za FS ČCE v Přešticích)	Sociální oblast	Člen MAS
	Lucie Faiglová	Bez příslušnosti k ZS	Vedoucí sociální odboru Města Přeštice
	Michaela Kazdová	Bez příslušnosti k ZS	Vedoucí Pečovatelské služby v Přešticích
	Markéta Jungová	Bez příslušnosti k ZS	Centrum Hájek
	Dana Vaníková	Bez příslušnosti k ZS	Centrum zdravotně postižených Plzeňského kraje
Zemědělství a podnikání	Pavel Netrval (za Lukrena a.s.)	Zemědělství a podnikání	Člen MAS
	Josef Černý	Zemědělství a podnikání	Člen MAS
	Ladislav Vágner (za Příkosická zemědělská a.s.)	Zemědělství a podnikání	Člen MAS
Obnova obcí a rozvoj infrastruktury	Vlastimil Sýkora	Bez příslušnosti k ZS	Starosta Města Mirošov
	Lukáš Karkoš (za	Obnova obcí a	Člen MAS

	Obec Nezvěstice)	rozvoj infrastruktury	
	Martin Kastner (za Obec Ptenín)	Obnova obcí a rozvoj infrastruktury	Člen MAS
	Lenka Šrámková (za Mikroregion Úslava)	Obnova obcí a rozvoj infrastruktury	Člen MAS
	Eva Česáková	Obnova obcí a rozvoj infrastruktury	Vedoucí kanceláře starosty Města Přeštice

Přehled zapojení členů ZS do zpracování strategie

(pozn. Zájmové skupiny byly utvořeny až v roce 2015)

Aktivita	Výstup	ZS skupina	Člen ZS	pozn.
Jednání pracovní skupiny 13.1. 2016 od 8,00 hod. v Nezdicích	Projednání rámcových opatření a alokací I	Příroda a krajina	Petr Hodan	Člen MAS
		Zemědělství a podnikání	Josef Černý Lukrena a.s. (Pavel Netrval)	Člen MAS Člen MAS
		Obnova obcí a rozvoj infrastruktury		Vlastimil Sýkora, starosta Města Mirošova – není člen MAS

Jednání pracovní skupiny 15.1. 2016 od 9,00 hod. v Nezdicích	Projednání rámcových opatření a alokací II	Zemědělství a podnikání	Příkosická zemědělská a.s. (Ladislav Vágner)	Člen MAS
		Příroda a Krajina	Petr Brandl OS Ametyst (Michala Kopečková)	Člen MAS Člen MAS
		Sociální oblast	FS ČCE v Přešticích (Mirija Francouz)	Člen MAS
		Obnova obcí a rozvoj infrastruktury	Obec Ptenín (Martin Kastner) Obec Nezvěstice (Lukáš Karkoš) Mikroregion Úslava (Lenka Šrámková)	Člen MAS Člen MAS Člen MAS
Jednání pracovní skupiny 20.1. 2016 od 13,30 hod. v Přešticích	Projednání rámcových opatření a alokací III	Obnova obcí a rozvoj infrastruktury	Mikroregion Úslava (Lenka Šrámková)	Člen MAS

Členská schůze MAS 15.3. 2016 V Borovech	Projednání připomínek a schválení Strategie včetně zapracovaných připomínek	Sociální oblast	Město Blovice	
		Příroda a krajina	MS Obora Chlumčany Petr Hodan František Šašek Petr Brandl	
		Kulturní dědictví	Spolek pro záchranu historických památek na Přešticku Milan Fiala	
		Vzdělávání a volný čas	TJ Lučina Ptenín Hana Hanzlíková Jiří Černý	
		Obnova obcí a rozvoj Infrastruktury	Obec Čižice Obec Horšice Obec Nezdice Obec Příchovice Obec Vlčí Obec Řenče Obec Nezvěstice	

			Obec Ptenín	
		Cestovní ruch	Vladimíra Davídková	
		Zemědělství a podnikání	Jiří Hodan Lukrena a.s. Jindřich Pouba	

Jak se žije na Staroplzenecku 16.4. 2013

9. 9. 2014 Konference MAS v Letinech

13.1 2016 Nezdice - projednávání rámcových opatření a alokací (skupinka 1 – Příroda a krajina, sociální oblast, zemědělství a podnikání).

20. 1. 2016 Přeštice - projednávání rámcových opatření a alokací (skupinka 3 – Sociální oblast).

Způsob zapojení jednotlivých aktérů z území MAS Aktivios do tvorby SCLLD znázorňuje následující tabulka.

Výčet aktivit v souvislosti s tvorbou SCLLD MAS Aktivios

aktivita	cílová skupina	způsob oslovení
veřejné setkání k aktualizaci SWOT analýzy (11.11.2010)	členská základna MAS, zástupci obcí, NNO a podnikatelských subjektů, veřejnost	*tiskové zprávy, pozvánka na internetových stránkách MAS, e-mailová rozesílka, telefonické pozvání*
pracovní skupiny (únor 2011)	zapsaní účastníci z 11.11.2010, odborná veřejnost dle diskutovaného tématu,	*e-mailová pozvánka, telefonická pozvánka, pozvánka na internetových stránkách*

	zástupci obcí, NNO a podnikatelských subjektů	
veřejná projednání Jak se žije na….?	obyvatelé obcí MAS	*obecní vývěska, internetové stránky obcí, MAS a mikroregionů, letáky v obcích*
regionální konference MAS Aktivios	členská základna MAS, zástupci obcí v územní působnosti MAS, NNO a podnikatelských subjektů a zájemci z řad veřejnosti	*emailový kontakt, internetové stránky MAS a mikroregionů, telefonické pozvání*
projednávání rámcových opatření a alokací (leden 2016)	členská základna MAS, aktivní zástupci obcí v územní působnosti MAS	*emailová výzva, telefonické pozvání*
elektronické připomínkování na stránkách MAS Aktivios	obyvatelé obcí MAS	*tisková zpráva, emailová výzva*

Výčet jednotlivých aktivit v souvislosti s tvorbou SCLLD MAS Aktivios byl velmi široký (např. dotazníková šetření a informace na propagačních akcích jako Májová pěna v Nebílovech, Dny s Aktiviosem v Přešticích, Valné hromady, resp. Členské schůze MAS, dále setkání při realizace Meziobecní spolupráce) a umožnil všem místním aktérům vyjádřit své připomínky a náměty k připravovanému dokumentu. Lze tedy říci, že SCLLD MAS Aktivios je strategickým dokumentem, který v sobě zahrnuje zájmy i problémy všech zájmových skupin i jednotlivců veřejné i soukromé sféry z regionů v působnosti MAS.

Tisková konference s novináři 2013

Seminář Dotační možnosti v agrárním sektoru Obec Raková 2015

7.4 Příloha č. 4 – Analýza rizik

Cílem této analýzy je definovat rizika, která se mohou objevit při realizaci tohoto strategického dokumentu a ohrozit naplnění cílů SCLLD. Součástí analýzy je také kvantifikace pravděpodobnosti naplnění rizika (P) a dopad rizika (D) na úspěšnost realizace SCLLD.

Číselné hodnoty uvádějí pravděpodobnost naplnění a intenzitu dopadu rizika ve škále od 1 (velmi malá pravděpodobnost/dopad) do 5 (velmi vysoká pravděpodobnost / dopad).

Součin těchto kvantifikovaných činitelů kvantifikuje velikost daného rizika. Analýza rizik je strukturovaná dle oblastí rozvoje území.

Oblast rozvoje území – Sociální oblast

č.	Skupina rizik	Název rizika	Hodnocení rizika			Název opatření ke snížení významnosti rizika	Vlastník rizika
			P	D	V = P*D		
1.	Finanční riziko	Nedostatek finančních prostředků na sociální služby	2	5	10	Kvalitní komunitní plánování sociálních služeb v jednotlivých správních obvodech ORP a efektivní využívání evropských i národních dotačních zdrojů	obce, poskytovatelé sociálních služeb
	Finanční riziko	Nedostatek finančních prostředků na provoz a údržbu sociální infrastruktury	3	4	12	Kvalitní využívání národních a evropských dotačních zdrojů v souladu se sociálními potřebami regionu	obce, poskytovatelé sociálních služeb
	Finanční riziko	Alokované finanční prostředky neodpovídají potřebám regionu	4	3	12	Prostřednictvím komunitního plánování sociálních služeb najít efektivní řešení financování sociálních služeb	obce, poskytovatelé sociálních služeb
2.	Organizační riziko	Nerovnoměrné rozložení sociálních, zdravotních i návazných služeb v regionu	5	3	15	Kvalitní komunitní plánování sociálních služeb v regionu	obce, poskytovatelé sociálních služeb
	Organizační riziko	Nejasnost ohledně změny systému financování sociálních služeb (vyrovnávací platby, přechod na Kraje)	4	3	12	Kordinovaný tlak na orgány státní správy a krajské samosprávy za zkvalitnění informovanosti v oblasti změn ve financování sociálních služeb	obce, poskytovatelé sociálních služeb
3.	Právní riziko	Nevhodné reformy v sociální oblasti a poskytování zdravotní péče	4	3	12	Připomínkování návrhu zákonů již v přípravné fázi prostřednictvím sdružení za obnovu a rozvoj venkova.	obce, poskytovatelé soc. služeb
4.	Technické riziko	Špatný technický stav infrastruktury pro sociální a zdravotní služby	3	3	9	Efektivní využití národních a evropských dotačních zdrojů	obce, poskytovatelé soc. služeb
5	Věcné riziko	Nízká kvalita služeb v oblasti sociální, návazné a zdravotní péče	2	4	8	Pravidelné vzdělávací a informační aktivity v oblasti standardů sociálních služeb a zkvalitňování zdravotních služeb	obce, poskytovatelé soc. služeb

	Věcné riziko	Zvyšování počtu obcí se sociálně vyloučenou lokalitou	3	3	9	Mezisektorová spolupráce v oblasti sociální inkluze a prevenci sociálního vyloučení	obce, poskytovatelé soc. služeb

Oblast rozvoje území – Obnova a rozvoj obcí

Č.	Skupina rizik	Název rizika	Hodnocení rizika			Název opatření ke snížení významnosti rizika	Vlastník rizika
			P	D	V = P*D		
1.	Finanční riziko	Nedostatek finančních prostředků na obnovu veřejných prostranství	4	2	8	Účelně etapizovat rekonstrukce veřejných prostranství a kvalitní využití národních dotačních zdrojů	obce
	Finanční riziko	Nedostatek finančních prostředků na zkvalitnění dopravní i hospodářské infrastruktury	4	2	8	Kvalitně strategicky plánovat rozvoj obce (vynakládání obecních prostředků) a kvalitně využívat národní dotační zdroje.	obce
	Finanční riziko	Nedostatek finančních prostředků na zvýšení kvality a dostupnosti občanské vybavenosti	3	4	12	Kvalitní využití národních a evropských dotačních zdrojů	obce
2.	Organizační riziko	Neznalost dotačních možností neumožňuje využít příležitostí v oblasti rozvoje infrastruktury či zkvalitnění vzhledu obcí	2	2	4	Kvalitní dotační poradenství a rozvoj meziobecní spolupráce v této oblasti	obce
	Organizační riziko	Administrativní zátěž ze strany státní správy a neefektivní komunikace klade neúměrné nároky na místní samosprávu	4	3	12	Dávat státní správě zpětnou vazbu prostřednictvím zájmových sdružení obnovy venkova (SPOV, SMO, SMS, atd.)	obce, svazky obcí
	Organizační riziko	Zhoršující se dostupnost služeb občanské vybavenosti v malých sídlech	3	4	12	Kvalitní meziobecní spolupráce v oblasti občanské vybavenosti	obce, svazky obcí
3.	Právní riziko	Nevhodné reformy či zákony, které ovlivní podmínky pro rozvoj venkovských sídel	3	3	9	Prostřednictvím organizací rozvoje venkova iniciovat diskusi o problematice udržitelného rozvoje venkovských regionů	obce, svazky obcí

4.	Technické riziko	Zhoršující se technický stav místních komunikací	5	3	15	Kvalitní využití národních a evropských dotačních zdrojů	obce
	Technické riziko	Špatný technický stav technické a hospodářské infrastruktury	4	3	12	Kvalitní využití národních a evropských dotačních zdrojů	Obce
	Technické riziko	Zhoršující se technický stav bytového fondu i obecních domů	3	3	9	Kvalitní využití národních a evropských dotačních zdrojů	Obce
	Technické riziko	Zhoršující se kvalita obecních budov a zařízení	3	4	12	Kvalitní využití národních a evropských dotačních zdrojů	Obce
5	Věcné riziko	Nekvalitní rozvoj venkovských sídel (nadměrná nová výstavba, zvyšující se počet prázdných domů v centrech obcí, apod.)	4	4	16	Kvalitní územní, urbanistické i strategické plánování rozvoje měst a obcí regionu	Obce
	Věcné riziko	Nekvalitní investiční zásahy do veřejných prostranství	3	3	9	Kvalitní územní, urbanistické i strategické plánování rozvoje měst a obcí regionu a zapojování veřejnosti do rozvoje veřejných prostranství	Obce

Oblast rozvoje území – Vzdělávání a volnočasové aktivity

Č.	Skupina rizik	Název rizika	Hodnocení rizika			Název opatření ke snížení významnosti rizika	Vlastník rizika
			P	D	V = P*D		
1.	Finanční riziko	Nedostatečné finanční prostředky na zkvalitnění a rozvoj vzdělávací, sportovní, kulturní a volnočasové infrastruktury	3	3	9	Rozvoj meziobecní spolupráci v oblasti vzdělávací a volnočasové infrastruktury	obce, NNO, školy
	Finanční riziko	Nedostatečné finanční prostředky na pořádání kulturních a společenských akcí	3	3	9	Mezisektorová spolupráce v oblasti podpory kulturního a společenského klimatu v území MAS	obce, NNO, podnikatelské subjekty
2.	Organizační riziko	Nedostatečná kapacita předškolních zařízení	4	3	12	Kvalitní využití IROP. Realizace místních akčních plánů vzdělávání na území ORP v MAS.	obce, školy

	Organizační riziko	Nedostatečný prostor pro spolupráci v rámci vzdělávání a kultury	2	2	4	Realizace místních akčních plánů na území ORP v MAS.	obce, školy, vzdělávací subjekty
	Organizační riziko	Překryv významných kulturních a společenských akcí v regionu	3	3	9	Vytvoření společného kalendáře kulturních a společenských akcí	obce, NNO, podnikatelské subjekty
3.	Právní riziko	Nevhodné (a často protichůdné) reformy v oblasti školství a neformálního volnočasového či celoživotního vzdělávání	3	4	12	Prostřednictvím organizací rozvoje venkova iniciovat diskusi o problematice venkovského školství a vzdělávání	obce, školy, vzdělávací subjekty
4.	Technické riziko	Špatný technický stav vzdělávací infrastruktury	4	3	12	Využití národních a evropských dotačních zdrojů. Spolupráce škol a vzdělávacích zařízení ohledně využívání zařízení i budov	obce, školy, vzdělávací subjekty
	Technické riziko	Špatný technický stav kulturní infrastruktury	3	3	9	Meziobecní spolupráce v rámci využívání kulturní infrastruktury a efektivní využití národních dotačních zdrojů	obce, NNO, podnikatelské subjekty
	Technické riziko	Nedostatečné technické vybavení obecních úřadů	2	3	6	Kvalitní využití národních a evropských dotačních zdrojů	obce
5	Věcné riziko	Nízká kvalita vzdělávání, kulturního i společenského života a odbornosti i transparentnosti místní samosprávy	2	4	8	Kvalitní vzdělávání a informovanost kulturních a vzdělávacích aktérů i místní samosprávy	obce, vzdělávací zařízení, školy, NNO, podnikatelské subjekty

Oblast rozvoje území – Příroda a krajina

č.	Skupina rizik	Název rizika	Hodnocení rizika			Název opatření ke snížení významnosti rizika	Vlastník rizika
			P	D	V = P*D		

1.	Finanční riziko	Celkový nedostatek financí pro zajištění potřeb obcí v oblasti životního prostředí	4	4	16	Prostřednictvím organizací rozvoje venkova a péče o životní prostředí iniciovat diskusi o problematice životního prostředí	NNO, obce
	Finanční riziko	Alokace finančních prostředků na dotace neodpovídající skladbou hlavním potřebám	3	4	12	Prostřednictvím organizací rozvoje venkova a péče o životní prostředí iniciovat diskusi o problematice životního prostředí	NNO, obce
	Finanční riziko	Zvyšování cen energií a kvalitních paliv	3	2	6	Podpora environmentálně šetrných způsobů vytápění	stát
2.	Organizační riziko	Nedostatečná koordinace mezi obcemi při územním plánování a pozemkových úpravách	2	4	8	Meziobecní spolupráce v oblasti péče o životní prostředí	obce, vlastníci půdy
	Organizační riziko	Odlišné priority obcí nebo odlišná preferovaná řešení problémů	3	4	12	Meziobecní spolupráce v oblasti péče o životní prostředí	obce
	Organizační riziko	Odlišné zájmy obcí, ekonomických subjektů a obyvatel obcí v oblasti životního prostředí	3	5	15	Iniciovat diskusi v regionu. Kvalitní územní a strategické plánování obcí. Vzdělávání v oblasti péče o krajinu a životní prostředí.	obce, NNO, podnikatelské subjekty
	Organizační riziko	Nezájem místních subjektů i obyvatel o životní prostředí	3	5	15	Kvalitní EVVO cílené na obce, ekonomické subjekty i širokou veřejnost	obce, NNO, podnikatelské subjekty
3.	Právní riziko	Složitost legislativy péče o životní prostředí a nevhodné změny právních předpisů	4	3	12	Kvalitní vzdělávání a poradenství	obce
	Právní riziko	Chybějící prostředky pro účinnou kontrolu dodržování předpisů	3	2	6	V dlouhodobém měřítku uplatňování zákona o ochraně ovzduší a spolupráce s ČIŽP	obce
4.	Technické riziko	Špatný technický stav infrastruktury (vodovody, kanalizace, ČOV, silnice…)	3	4	12	Kvalitní využití národních a evropských dotačních zdrojů a intenzivní meziobecní spolupráce	obce

5	Věcné riziko	Extrémní počasí, které způsobuje negativní přírodní katastrofy (povodně, sucho) či znehodnocení půdy a krajiny (eroze)	4	4	16	Kvalitní hospodaření s půdou a vodou v krajině	obce, vlastníci půdy
	Věcné riziko	Ubývání kvalitní zemědělské půdy	4	4	16	Kvalitní pozemkové úpravy a územní plánování.	obce, zemědělci
	Věcné riziko	Šíření invazivních druhů	3	3	9	Monitoring a likvidace invazivních druhů	obce, ORP, kraj

Oblast rozvoje území – Kulturní dědictví

Č.	Skupina rizik	Název rizika	Hodnocení rizika			Název opatření ke snížení významnosti rizika	Vlastník rizika
			P	D	V = P*D		
1.	Finanční riziko	Nedostatek finančních prostředků na obnovu nemovitého kulturního dědictví	4	3	12	Kvalitní využití národních i evropských dotačních zdrojů	vlastníci kulturních památek
2.	Organizační riziko	Nevhodná výstavba či stavební úpravy prostranství devalvují místní kulturní dědictví	3	3	9	Kvalitní strategické, územní a urbanistické plánování rozvoje obcí	obce, vlastníci kulturních památek
	Organizační riziko	Nedostatečné dotační zdroje na obnovu kulturního dědictví	4	3	12	Kvalitní využití stávajících národních i evropských dotačních zdrojů, hledání nových způsobů financování obnovy kulturního dědictví (growdfunding)	vlastníci kulturních památek
3.	Právní riziko	Nevhodné právní reformy zákonů upravujících péči o kulturní dědictví	3	5	15	Prostřednictvím organizací rozvoje venkova iniciovat diskusi o problematice péče o kulturní dědictví	obce, vlastníci kulturních památek, NNO, podnikatelé
4.	Technické riziko	Špatný technický stav památek povede k nevratné devastaci objektu	3	4	12	Diverzifikace finančních zdrojů a aktivizace místních obyvatel	vlastníci kulturních památek

5	Věcné riziko	Nezájem obyvatel o kulturní dědictví regionu	2	5	10	Kvalitní informační a vzdělávací kampaň	obce, NNO

Oblast rozvoje území – Podnikání a cestovní ruch

Č.	Skupina rizik	Název rizika	Hodnocení rizika			Název opatření ke snížení významnosti rizika	Vlastník rizika
			P	D	V = P*D		
1.	Finanční riziko	Nedostatek finančních prostředků na investice do podnikatelských aktivit	3	4	12	Využití stávajících evropských dotačních zdrojů na podporu podnikání	podnikatelé
	Finanční riziko	Nedostatek finančních prostředků na rozvoj infrastruktury cestovního ruchu	3	2	6	Diverzifikace finančních zdrojů na rozvoj infrastruktury – spolupráce veřejného a soukromého sektoru	obce, podnikatelé v cestovním ruchu
2.	Organizační riziko	Centralizace ekonomických aktivit do center regionu	3	3	9	Rozvoj občanské vybavenosti a podmínek pro ekonomickou činnosti v malých obcích regionu	obce
	Organizační riziko	Složitá administrativa dotačních programů pro podnikatelské subjekty	4	2	8	Kvalitní dotační poradenství na úrovni MAS	podnikatelé, kancelář MAS
	Organizační riziko	Malá spolupráce veřejného a soukromého sektoru v regionu	3	3	9	Iniciace setkání podnikatelů a místní samosprávy v rámci pracovní skupiny Podnikání a cestovní ruch	kancelář MAS, obce, podnikatelé
	Organizační riziko	Malá spolupráce veřejného a soukromého sektoru v oblasti cestovního ruchu	1	4	4	Iniciace setkání podnikatelů a místní samosprávy v rámci pracovní skupiny Podnikání a cestovní ruch	kancelář MAS, podnikatelé, obce
3.	Právní riziko	Reformy či právní úpravy, které budou dále utlumovat podnikatelské prostředí na venkově	4	5	20	Prostřednictvím organizací rozvoje venkova a sdružení podnikatelů iniciovat diskusi o problematice podnikání na venkově	kancelář MAS
	Právní riziko	Nevhodné změny provozních předpisů pro podnikatele (např. hygienické předpisy)	3	3	9	Ovlivňovat legislativní proces prostřednictvím sdružení podnikatelů a aktérů rozvoje venkova	podnikatelé

4.	Technické riziko	Nekvalitní dopravní i technická infrastruktura	4	3	12	Efektivní využití krajských, národních a evropských zdrojů pro zkvalitnění infrastruktury	obce
	Technické riziko	Špatný technický stav budov	3	2	6	Zaměřit se na komplexní rekonstrukce nevyužívaných budov – spolupráce partnerství na využití brownfields	obce, NNO, podnikatelé
	Technické riziko	Špatný technický stav infrastruktury cestovního ruchu	3	3	9	Využití národních či krajských dotačních zdrojů a hledat prostřednictvím spolupráce podnikatelských a veřejných subjektů jiné formy financování infrastrukturních projektů.	obce, podnikatelé v cestovním ruchu
5.	Věcné riziko	Málo kvalifikovaných zaměstnanců na venkově	3	4	12	Zkvalitnit profesní vzdělávání a prohloubit spolupráci mezi vzdělávacími subjekty a podnikateli (zaměstnavateli) v regionu	obce, školy, vzdělávací subjekty, podnikatelé
	Věcné riziko	Nízká kvalita služeb	3	3	9	Zkvalitnit oborové vzdělávání a poradenství v regionech MAS	podnikatelé

7.5 Příloha č. 5 – Čestné prohlášení

ČESTNÉ PROHLÁŠENÍ

Já, Petr Brandl, narozený 21. 10. 1968 ve Stodě, trvale bytem Svatopluka Čecha 208, 334 42 Chlumčany jako statutární zástupce MAS Aktivios z.s. čestně prohlašuji, že:

- údaje uvedené v Žádosti o podporu integrované strategie Komunitně vedeného místního rozvoje jsou pravdivé,
- údaje uvedené v Žádosti o podporu integrované strategie Komunitně vedeného místního rozvoje jsou shodné s údaji poskytnutými SZIF v rámci procesu standardizace MAS.

V Nezdicích dne 24. 3. 2016

Ing. Petr Brandl (předseda MAS Aktivios)

Ing. Petr Brandl

Digitálně podepsal Ing. Petr Brandl
DN: c=CZ, o=MAS Aktivios, z.s. [IČ 27007090], ou=1, cn=Ing. Petr Brandl, serialNumber=P90785, title=předseda spolku
Datum: 2016.03.24 08:51:36 +01'00'

7.6 Příloha č. 6 – Přirozená a migrační změna obyvatel v jednotlivých obcích MAS Aktivios

obec	rok	přirozený přírůstek	přírůstek stěhováním	celkem	obec	rok	přirozený přírůstek	migrační přírůstek	celkem
Blovice	2009	16	-13	3	**Nezvěstice**	2009	9	1	10
	2010	4	18	22		2010	4	28	32
	2011	-10	-2	-12		2011	11	1	12
	2012	-21	6	-15		2012	-7	-8	-15
	2013	-1	-11	-12		2013	1	1	2
Bolkov	2009	2	0	2	**Oplot**	2009	3	0	3
	2010	-1	-3	-4		2010	-4	-2	-6
	2011	0	0	0		2011	4	5	9
	2012	-1	4	3		2012	0	-5	-5
	2013	-2	1	-1		2013	0	-9	-9
Borovy	2009	-2	-2	-4	**Otěšice**	2009	-5	2	-3
	2010	2	0	2		2010	0	-3	-3
	2011	-1	2	1		2011	-3	-2	-5
	2012	-2	7	5		2012	-3	1	-2
	2013	-5	0	-5		2013	0	-9	-9
Buková	2009	0	5	5	**Ptenín**	2009	-1	3	2
	2010	1	4	5		2010	-2	-6	-8
	2011	0	-5	-5		2011	-4	2	-2
	2012	0	6	6		2012	-2	-6	-8
	2013	-5	0	-5		2013	0	0	0
Čižice	2009	6	13	19	**Příchovice**	2009	-2	18	16
	2010	3	9	12		2010	3	14	17
	2011	1	-13	-12		2011	-2	10	8
	2012	7	12	19		2012	3	10	13
	2013	-4	9	5		2013	-6	16	10
Dobřív	2009	3	4	7	**Příkosice**	2009	1	7	8
	2010	6	18	24		2010	5	2	7
	2011	-3	20	17		2011	-1	6	5
	2012	7	8	15		2012	1	5	6
	2013	1	0	1		2013	-1	0	-1
Dolce	2009	0	-9	-9	**Předenice**	2009	2	14	16
	2010	-3	7	4		2010	-3	0	-3
	2011	-3	4	1		2011	1	4	5
	2012	-3	5	2		2012	0	1	1
	2013	0	2	2		2013	-3	10	7
Dolní Lukavice	2009	10	19	29	**Přeštice**	2009	3	168	171
	2010	-2	11	9		2010	9	-59	-50
	2011	1	14	15		2011	20	-34	-14

	2012	-4	2	-2		2012	5	-3	2
	2013	-5	25	20		2013	-14	-35	-49
Drahkov	2009	0	-17	-17	**Radkovice**	2009	2	4	6
	2010	4	-4	0		2010	-2	4	2
	2011	-2	2	0		2011	1	2	3
	2012	0	-3	-3		2012	0	0	0
	2013	-2	3	1		2013	-2	-3	-5
Horšice	2009	-3	3	0	**Raková**	2009	6	-5	1
	2010	-2	6	4		2010	0	9	9
	2011	8	-2	6		2011	-2	4	2
	2012	-4	4	0		2012	-2	1	-1
	2013	4	-9	-5		2013	-1	15	14
Hrádek	2009	-4	-23	-27	**Roupov**	2009	-3	4	1
	2010	4	-31	-27		2010	-1	8	7
	2011	-13	-14	-27		2011	-1	2	1
	2012	-1	-22	-23		2012	-7	-2	-9
	2013	-2	-4	-6		2013	-3	6	3
Horní Lukavice	2009	0	7	7	**Řenče**	2009	-3	20	17
	2010	-2	5	3		2010	7	-11	-4
	2011	-3	5	2		2011	-1	7	6
	2012	0	3	3		2012	4	7	11
	2013	0	6	6		2013	-4	-15	-19
Chlum	2009	2	-2	0	**Seč**	2009	-1	4	3
	2010	3	6	9		2010	-2	0	-2
	2011	-3	5	2		2011	-3	10	7
	2012	-4	2	-2		2012	-2	1	-1
	2013	1	0	1		2013	3	2	5
Chlumčany	2009	-1	-43	-44	**Skašov**	2009	1	5	6
	2010	12	-6	6		2010	1	4	5
	2011	-6	22	16		2011	-4	-1	-5
	2012	-5	-13	-18		2012	3	7	10
	2013	-7	-35	-42		2013	0	-1	-1
Chválenice	2009	0	8	8	**Skořice**	2009	-4	9	5
	2010	4	-1	3		2010	1	6	7
	2011	6	22	28		2011	-1	6	5
	2012	1	17	18		2012	-3	9	6
	2013	1	9	10		2013	0	-3	-3
Chocenice	2009	-3	3	0	**Soběkury**	2009	-1	18	17
	2010	2	-5	-3		2010	3	3	6
	2011	-4	-3	-7		2011	3	-3	0
	2012	0	8	8		2012	-2	3	1
	2013	0	0	0		2013	-2	-6	-8
Jarov	2009	-4	-3	-7	**Starý Plzenec**	2009	-2	-14	-16
	2010	1	3	4		2010	7	24	31
	2011	-3	-5	-8		2011	14	58	72
	2012	-5	7	2		2012	14	27	41
	2013	-3	-5	-8		2013	-1	68	67
Kakejcov	2009	0	-4	-4	**Střížovice**	2009	1	3	4
	2010	1	1	2		2010	0	9	9

	2011	1	5	6		2011	-1	2	1
	2012	2	2	4		2012	0	13	13
	2013	2	-4	-2		2013	-1	3	2
Kbel	2009	0	1	1	**Šťáhlavy**	2009	7	-4	3
	2010	3	5	8		2010	6	-15	-9
	2011	0	18	18		2011	-7	46	39
	2012	-3	-5	-8		2012	5	60	65
	2013	-2	-3	-5		2013	1	11	12
Kornatice	2009	-3	4	1	**Štěnovice**	2009	9	29	38
	2010	-2	15	13		2010	8	29	37
	2011	0	4	4		2011	-4	11	7
	2012	0	5	5		2012	3	19	22
	2013	1	-1	0		2013	16	67	83
Letiny	2009	1	6	7	**Štěnovický Borek**	2009	5	6	11
	2010	0	15	15		2010	0	9	9
	2011	-10	23	13		2011	4	17	21
	2012	-5	25	20		2012	3	11	14
	2013	-15	28	13		2013	2	18	20
Letkov	2009	2	7	9	**Štítov**	2009	0	0	0
	2010	-1	17	16		2010	0	-5	-5
	2011	6	22	28		2011	0	-3	-3
	2012	-2	5	3		2012	-1	2	1
	2013	4	9	13		2013	1	-2	-1
Lhůta	2009	0	0	0	**Trokavec**	2009	0	-4	-4
	2010	0	2	2		2010	-2	-1	-3
	2011	-2	1	-1		2011	1	1	2
	2012	3	5	8		2012	-1	-3	-4
	2013	-4	2	-2		2013	1	0	1
Losiná	2009	3	16	19	**Tymákov**	2009	-8	18	10
	2010	3	13	16		2010	9	25	34
	2011	11	62	73		2011	6	36	42
	2012	4	33	37		2012	3	11	14
	2013	3	24	27		2013	-1	23	22
Lužany	2009	-3	-5	-8	**Týniště**	2009	0	1	1
	2010	-5	-7	-12		2010	-2	0	-2
	2011	-3	8	5		2011	0	0	0
	2012	-2	-1	-3		2012	0	3	3
	2013	-1	21	20		2013	0	-3	-3
Merklín	2009	5	67	72	**Únětice**	2009	1	4	5
	2010	0	26	26		2010	-2	0	-2
	2011	3	-32	-29		2011	0	2	2
	2012	1	25	26		2012	-4	2	-2
	2013	-4	-15	-19		2013	1	5	6
Mešno	2009	-2	1	-1	**Útušice**	2009	6	17	23
	2010	0	1	1		2010	3	18	21
	2011	-1	0	-1		2011	-5	21	16
	2012	-2	-2	-4		2012	1	-6	-5
	2013	-1	3	2		2013	2	6	8
Mirošov	2009	-17	49	32	**Veselá**	2009	3	16	19

	2010	-35	24	-11		2010	3	11	14
	2011	-36	18	-18		2011	1	1	2
	2012	-32	70	38		2012	3	3	6
	2013	-51	52	1		2013	0	4	4
Mokrouše	2009	-2	-4	-6	**Vísky**	2009	1	3	4
	2010	4	0	4		2010	0	0	0
	2011	0	4	4		2011	-1	0	-1
	2012	4	10	14		2012	0	0	0
	2013	0	7	7		2013	1	-3	-2
Nebílovy	2009	2	2	4	**Vlčí**	2009	0	10	10
	2010	5	-8	-3		2010	1	-5	-4
	2011	0	9	9		2011	0	-5	-5
	2012	-4	1	-3		2012	-1	0	-1
	2013	-1	-1	-2		2013	0	-3	-3
Netunice	2009	0	5	5	**Vlčtejn**	2009	-1	0	-1
	2010	-2	5	3		2010	-2	-1	-3
	2011	1	3	4		2011	-2	3	1
	2012	1	-6	-5		2012	0	-6	-6
	2013	1	10	11		2013	0	2	2
Nevid	2009	1	4	5	**Zdemyslice**	2009	-6	-2	-8
	2010	1	3	4		2010	-1	11	10
	2011	-1	3	2		2011	0	2	2
	2012	4	-1	3		2012	2	22	24
	2013	-1	3	2		2013	0	10	10
Nezdice	2009	-1	4	3	**Žákava**	2009	0	15	15
	2010	0	1	1		2010	0	5	5
	2011	-1	-1	-2		2011	5	15	20
	2012	0	-2	-2		2012	0	11	11
	2013	-1	-2	-3		2013	0	18	18
Nezbavětice	2009	1	0	1	**Ždírec**	2009	1	3	4
	2010	-2	5	3		2010	-2	-2	-4
	2011	-5	-1	-6		2011	-4	6	2
	2012	3	3	6		2012	1	-3	-2
	2013	-4	10	6		2013	0	6	6
celkem	**2009**	**33**	**476**	**509**					
	2010	**51**	**264**	**315**					
	2011	**-47**	**430**	**383**					
	2012	**-47**	**407**	**360**					
	2013	**-113**	**333**	**220**					

Zdroj: ČSU

7.7 Příloha č. 7 Stav místních komunikací

Název obce	km místních komunikací	Stávající povrch místních komunikací	stav	záměry v oblasti zlepšení kvality místních komunikací (odhad v Kč)
Blovice	21	asfalt+štěrk	vyhovující/nevyhovující	*Rekonstrukce MK (cca 40 000 000), vybudování cyklostezek, bezbariérový chodník Luční ul. – 3 mil Kč, napojení průmysl. zóny do Poplužní ulice – 15 ml Kč*
Bolkov	1,8	asfalt	nevyhovující	*rekonstrukce místních komunikací (800 000)*
Borovy	4,5	asfalt+nezpevněné	nevyhovující	*rekonstrukce místních komunikací (4 000 000), společný projekt s obcí Nezdice – bezpečný chodník / CT při silnici 1. třídy z Borov do Nezdic v délce cca 0,5 km (3 mil Kč*
Buková	1,5	asfalt+štěrk	nevyhovující	*rekonstrukce stávajících místních komunikací a budování cca 400 metrů nových komunikací*
Čižice	6	asfalt+zpevněný	nevyhovující	*rekonstrukce místních komunikací po budování kanalizace a budování chodníků 3 300 000,-)*
Dobřív	15	asfalt+prašný	vyhovující	*budování chodníků (6 000 000)*
Dolce	5	živice	vyhovující	*Rekonstrukce MK*
Dolní Lukavice	11,462		vyhovující	*výstavba chodníků (10 000 000) a rekonstrukce místních komunikací (4 000 000), výstavba cykostezek 3 mil Kč*
Drahkov	1,5	asfalt	vyhovující/havarijní	*rekonstrukce místních komunikací a chodníků (cca 700 000 Kč), napojení Drahkov – Dubin na cyklostezku na Bzí*
Horní Lukavice	4	živice	vyhovující	*průběžná oprava místních komunikací cca 830 000 Kč, výstavba chodníků*
Horšice	12		nevyhovující	
Hrádek	19		vyhovující	*rekonstrukce místních komunikací 10 mil obchvat trasy Rokycany – Hrádek parkoviště*
Chlum	4	asfalt	vyhovující	----------
Chlumčany	21	asfalt 18 km, zámková dlažba 2 km, bez povrchu 1 km	vyhovující	*Oprava místních komunikací (16 000 000,-), oprava chodníků (cca 600 000,-), výstavba cyklostezky (2 mil Kč)*
Chocenice	25	živice	vyhovující/nevyhovující	*výstavba chodníků (cca 2 000 000) a výstavba místa pro přecházení (cca 300 000,-) a oprava obecních cest (cca 500 000,-)* *Rekonstrukce komunikace - Chocenice - Bzí (cca 5 000 000,-)*
Chválenice	27,8	zpevněný	nevyhovující	*Upravit přechod pro chodce před budovou ZŠ a MŠ (0,5 mil Kč)*
Jarov	4	asfalt	vyhovující/nevyhovující	*oprava komunikace Jarov – Měcholupy*
Kakejcov	2	šotolina	vyhovující	*obnova místních komunikací*
Kbel	12	asfalt	nevyhovující	*rekonstrukce všech místních komunikací a rekonstrukce parkoviště u hřbitova (700 000,-*

				Kč)
Kornatice	4	asfalt	vyhovující	*rekonstrukce místních komunikací, cyklostezku kolem místních rybníků*
Letiny	7,3	živičný + štěrkový	nevyhovující	*vybudování příjezdové cesty ke hřbitovu (500 000,-), celková oprava komunikací po r. 2016 (15 000 000,-), dobudování chodníku a parkovacích ploch v centru obce vč. průtahu Letin (2 500 000,-)*
Letkov	5	šotolina, asfalt	vyhovující	*rekonstrukce místních komunikací a výstavba chodníků*
Lhůta		asfalt, štěrk	vyhovující/nevyhovující	*Rekonstrukce místních komunikací (cca 1 500 000,-)*
Losiná	9,992	asfalt	vyhovující/nevyhovující/nedostatečné	*vybudování chodníků, přechodů a dopravního značení a zastávky ČSAD (7 000 000,-), zřízení parkovacích míst (cca 1 000 000,-), opravy místních komunikací (5 000 000,-), přístupová cesta k MŠ*
Lužany	3,5	asfalt	vyhovující	*oprava místních komunikací (5 000 000,-) vybudování chodníků při komunikaci I/27 (15 000 000,- akce závisí na projektu ŘSD)*
Merklín	7,42	asfalt+štěrk	nevyhovující	*vybudování komunikace v ul. Sadová, Na Výsluní II, oprava ul. Na Výhledech, V Rokli a dalších místních komunikací a chodníků (2 mil Kč) , oprava komunikací v Kloušově, vybudování přechodu pro chodce*
Mešno	0,5	asfalt,dláždění, prašné	nevyhovující	*rekonstrukce místních komunikací*
Mirošov	15,5	asfalt, nezpevněná	nevyhovující	*zpevnění povrchu místních komunikací (18 000 000), chodníky + bezbariérové trasy (10 000 000)*
Mokrouše				
Nebílovy	3,8	asfalt	vyhovující	*Výstavba chodníků (cca 3 000 000,-), výstavba nové komunikace (cca 11 000 000,-),rekonstrukce místních komunikací, zvýšení bezpečnosti provozu (retardéry, měřič rychlosti..)*
Netunice	4	asfalt + zpevněný povrch	nevyhovující	*vybudovat chodníky, vyasfaltování místní komunikace a vyasfaltování pozemku kolem OU Netunice*
Nevid	3	živice	vyhovující	*oprava místních komunikací*
Nezbavětice	3	asfaltová živice	nevyhovující	*oprava polní cesty ve směru ke Starému Plzenci*
Nezdice	4,7	asfalt, živice a zpevněná komunikace	Některé vyhovující, některé ve velmi špatném stavu	*Vybudování dvou mostků uvnitř obce přes potok, obnova příjezdové komunikace od Lužan a Příchovic (cca 3 000 000,-.) společný projekt s obcí Nezdice – bezpečný chodník / CT při silnici 1. třídy z Borov do Nezdic v délce cca 0,5 km (3 mil Kč*
Nezvěstice	9,6	zpevněný (80%), štěrk (20%)	vyhovující/nevyhovující	*rekonstrukce povrchů místních komunikací (4 500 000,-)*
Oplot	4	asfalt, štěrk	vyhovující	----------
Otěšice	2		výborný	

Předenice	5	zpevněný	vyhovující	*dostavba chodníků 2 500 000,- a rekonstrukce MK (cca 2 800 000,-)*
Přeštice	25	asfalt, kostky, štěrk	vy, část nevyhovující	*postupné rekonstrukce místních komunikací (20 000 000,-), výstavba cyklostezky propojující město s místními částmi (7 mil Kč), zřízení aut.. zastávek na Pohořku a st. úpravy přechodů pro chodce (cca 4 mil Kč)*
Příchovice	7,9	asfalt	vyhovující/nevyhovující	*obnova místních komunikací a chodníků,*
Příkosice	5,42	skoro žádný	nevyhovující	
Ptenín	4	asfalt, betonové panely	vyhovující/nevyhovující	*Oprava mostů v části Ptenín – Hráz (5 000 000,-), oprava chodníků (1 000 000,-) vybudování chodníků (1 000 000,-)*
Radkovice		asfalt	vyhovující/ nevyhovující	*vybudování chodníku k autobusové zastávce*
Raková	3	asfalt	vyhovující/nevyhovující	*rekonstrukce místní komunikace (2 mil) a vybudování chodníků*
Roupov	3	penetrace	nevyhovující	*vybudování chodníků (3 000 000), oprava místních komunikací (3 000 000)*
Řenče	11	asfalt, štěrk	výborný	*Propojení místních částí – cyklostezka*
Seč	7	asfalt	vyhovující	*oprava místních komunikací (7 000 000 – 10 000 000)*
Skašov	1,814	asfalt balená drť, penetrační povrch	výborný/vyhovující	*opravy místních komunikací a chodníků (6 500 000), rekonstrukce silnice II/117 Skašov – Letiny, úprava křižovatky pro průjezd kovárnou od silnice II/230*
Skořice	7,784	živice, štěrk	vyhovující	
Soběkury	5,2	asfalt	nevyhovující	*rekonstrukce místních komunikac + nové MKí (13 500 000,-) a vybudovat chodníky*
Starý Plzenec	17,5	dlažba, asfalt, recyklovaná drť, štěrk	vyhovující/nevyhovující/havarijní	*oprava prašných komunikací a vybudování chodníků (S. Plzenec i Sedlec) (cca 40 000 000,-), vybudování cyklostezky Sta. Plzenec-Koterov -15 mil Kč,*
Střížovice	2,5	asfalt	vyhovující	
Šťáhlavy	13		vyhovující	*rekonstrukce místních komunikací a ve spolupráci s Plzeňským krajem vybudovat průtah obcí a páteřních chodníků*
Štěnovice	11,9	živice	vyhovující	*rekonstrukce průtahu obcí (18 000 000)*
Štěnovický Borek				*rekonstrukce místních komunikací a výstavba chodníků*
Štítov	10	nezpevněný	nevyhovující	*rekonstrukce místních komunikací*
Trokavec				
Tymákov				*rekonstrukce místních komunikací*
Týniště	1	asfalt	vyhovující	----------
Únětice	3	kámen	nevyhovující	*rekonstrukce místních komunikací (5 000 000)*
Útušice	6,7	asfalt	vyhovující	*oprava místních komunikací a vybudování chodníků, cyklostezka Úhlava, část Útušice, 4*

				mil Kč, chodník 1,5 km – 4 mil Kč
Veselá	4	asfalt	vyhovující	*rekonstrukce místních komunikací*
Vísky	2	asfalt 0,5 km, zbytek štěrk	nevyhovující	*oprava místní komunikace, vybudování bezpečnostního chodníku podél silnice 0,5 km (3 mil Kč),*
Vlčí	1,6	asfalt, část pouze zpevněná	nevyhovující	*oprava místní komunikace (3 000 000,-)*
Vlčtejn	3	asfalt, kamenivo	vyhovující	
Zdemyslice	8	asfalt	vyhovující	*rekonstrukce místních komunikací a vykoupení pozemků pro místní komunikaci pro nový zastavovací obvod*
Žákava	3	asfalt	vyhovující	*Rekonstrukce místní komunikace, vybudování nového chodníku (cca 4 000 000,-)*
Ždírec		asfalt	vyhovující	*budování nové cesty do nové zástavby (5 000 000) a rekonstrukce místních komunikací (5 000 000,-)*

Zdroj: Vlastní šetření

7.8 Příloha č. 8 Záměry v oblasti revitalizace veřejných prostranství

Název obce	záměry v oblasti péče o veřejná prostranství
Blovice	parkové úpravy u kostela
Dobřív	úprava veřejného prostranství, lavičky, okolí hamru
Dolní Lukavice	Nové veřejné osvětlení (800 000,-)
Drahkov	revitalizace veřejné zeleně
Horní Lukavice	úprava a obnova zeleně na návsi a přilehlém okolí, úprava obecních pozemků v celé obci
Chlumčany	Rekonstrukce veřejného osvětlení (na novém sídlišti) (1 200 000,-)
Chválenice	1. úprava zeleně na hřbitově včetně mobiliáře 2. rekonstrukce autobusových zastávek 3. úprava veřejných prostranství v Chválenicích, Želčanech a Chouzovech 4. rekonstrukce Farského hřiště 5. sportovní areál pod lesem 6. rekonstrukce veřejného osvětlení
Kbel	1. vybudování dětského hřiště 2. nová autobusová zastávka v Malinci 3. rekonstrukce veř. prostranství v Malinci
Letiny	2. úprava veřejného prostranství okolí pomníku padlých v Letinech 3. úprava veřejného prostranství a instalace herních prvků Kbelnice 4. rekonstrukce veřejného osvětlení ve všech místních částech (2,5 mil.Ke)
Letkov	1. úprava návsi, parku a okolí památníku padlých 2. vyčištění vodní nádrže a její využití pro koupání
Lhůta	1. vybudování lesoparku na místě bývalé štěrkovny 2. úprava veřejných prostranství a veřejné zeleně a výsadba nové 3. rekonstrukce veřejného osvětlení
Losiná	1. oprava prostranství hřbitova 2. úprava prostranství u kaple Sv. Anny 3. výsadba veřejné zeleně, úprava zahrady staré školy a pořízení mobiliáře 4. zbudování přístřešku pro posypový materiál
Mešno	revitalizace návsi a výsadba okrasné zeleně
Nebílovy	1. úprava vodní nádrže na koupání 2. úprava okolí areálu v Prusinech 3. výsadba zeleně 4. úprava prostorů před zámkem 5. oprava márnice a hřbitovní zdi v Prusinech 6. výstavba dětského hřiště 7. úprava veřejných prostranství v obci 8. rozšíření veřejného osvětlení v obci 9. rozvoj ploch na sport
Netunice	1. obnova veřejné zeleně 2. vybudování dětského dopravního hřiště
Nezvěstice	1. celková revitalizace středu obce 2. výsadba dřevin v obecní zástavbě a na stadionu

Oplot	výstavba dětského hřiště
Přeštice	Výstavba terminálu u vlakového nádraží, rekonstrukce veřejného osvětlení
Ptenín	revitalizace zámeckého parku
Raková	přestavba požární nádrže na park
Seč	revitalizace veřejného prostranství – 2 mil. Kč
Starý Plzenec	1. rekonstrukce rozcestníků a infor. tabulí, ve městě 2. úprava veřejných prostranství, zejména Malostranské náměstí v Sedlci 2. oprava koruny hřbitovní zdi 3. zřízení kamerového systému 4. úprava veřejného prostranství vedle radnice a pomníku obětí I. svět. války 5. rekultivace lomu na lesopark 6. odpočívadla a altánky
Štěnovický Borek	1. úprava okolí kaple Sv. Vojtěcha a kamenolomu 2. úpravy veřejných prostranství a zeleně 3. zřízení dětského hřiště 4. obnova návesního rybníka
Tymákov	1. úpravy veřejného prostranství 2. pořízení techniky na úpravy veřejných prostranství
Únětice	úprava veřejných prostranství a obnova stromořadí (750 000)
Útušice	obnova návsi
Žákava	rekonstrukce zeleně v obci (500 000)

Zdroj: Vlastní šetření

7.9 Příloha č. 9– Záměry v oblasti zkvalitnění technické infrastruktury

Název obce	záměry v oblasti technické infrastruktury
Blovice	výstavba vodovodní sítě v části Hájek
Bolkov	vybudování kanalizační sítě a vodovodní sítě
Borovy	oprava splaškové kanalizační sítě, cca. 1 000 000,-
Buková	1. rekonstrukce vodovodní sítě 2. vybudování kanalizační sítě
Dobřív	dokončení kanalizační sítě 46 mil
Dolce	vybudování kanalizační sítě
Dolní Lukavice	1. výstavba tech. infrastr. v obytné zóně D. Lukavice sever, 9. mil 2. výstavba splaškové kanalizační sítě v Lišicích 15 mil. 3. vodovodní síť v Lišicích 10 mil. 4. výstavba tech. infrastr. v obytné zóně Snopoušovy, 9. mil.
Drahkov	rekonstrukce kanalizační sítě
Horšice	kanalizační síť v severní části obce napojit na ČOV
Horní Lukavice	1. výstavba kanalizačního řadu v celé obci 2. vybudování vlastní studny
Chlum	dokončit vodovodní síť, 2 500 000
Chválenice	vybudování splaškové kanalizační sítě

Chocenice	1. rekonstrukce vodovodní sítě. A rozšíření vodovodního řadu 2. ČOV
Jarov	vybudování kanalizační a vodovodní sítě
Kbel	vodovodní síť v obci Mečkov
Kornatice	napojení kanalizační sítě na ČOV
Letiny	dokončení kanalizační sítě
Letkov	1. vybudování kanalizační sítě 3. vybudovat vodovodní síť
Lhůta	1. rozšíření vodovodního řadu a rekonstrukce jeho částí 2. rekonstrukce a rozšíření kanalizační sítě
Losiná	1. dešťová kanalizační síť v Rokli 2. prodloužení vodovodního a kanalizačního řadu k rybníku, vodovodní řady RD u benzínky
Lužany	vybudovat plynovod v Zeleném a v Zelené Hoře vybudování kořenových čističek odpadních vod v Zeleném a v Dlouhé Louce
Mešno	1vybudování kanalizační sítě 2. zasíťování pozemků pro novou výstavbu
Mirošov	1. Výměna dožilých vodovodních řadů – 6,0 mil. Kč 2. Doplnění vodovodních, kanalizačních a plynovodních řadů – 8,0 mil. Kč
Nebílovy	1. vybudování další části vodovodní sítě 2. plynofikace obce
Netunice	rozšíření dešťové kanalizační sítě
Nevid	vybudování vodovodního řádu
Nezdice	rekonstrukce dešťové kanalizační sítě a rozvodu vodovodní sítě, rekonstrukce budovy úpravny vody – cca 3 mil Kč
Nezbavětice	1. oprava dešťové kanalizační sítě 2. vybudování vodovodní sítě
Nezvěstice	1. rozšíření vodovodního řadu obecní vodovodní sítě 2. vybudování oddělené splaškové kanalizační sítě
Oplot	1. vybudování kanalizační sítě v obci (20.000.000,- Kč) 2. vybudování veřejné vodovodní sítě (5.000.000,- Kč)
Otěšice	vybudovat vodovodní sítě 5 -6 mil
Ptenín	vybudování kanalizační sítě Újezdec – Hory
Příchovice	1. výstavba nového kanalizačního sběrače a oddělení splaškové kanalizační sítě od dešťové v některých úsecích obce
Příkosice	výstavba kanalizační sítě
Přeštice	Rozšíření kapacity vodojemu v části Žerovice
Roupov	rekonstrukce vodovodní sítě 5 000 000 Kč
Řenče	splašková kanalizační síť 98.000.000 Kč
Seč	oprava vodárny a vodovodní sítě – 2 mil. Kč
Skašov	prodloužení kanalizační sítě podél silnice Nepomuk – Přeštice, výstavba vegetační čističky – 8 mil Kč
Skořice	rekonstrukce vodovodní sítě, cena asi 11 mil. Kč

Soběkury	vybudovat kanalizační síť
Starý Plzenec	1. vybudování vodovodní a kanalizační sítě 2. zasíťování nových obytných lokalit „Pod hřištěm“ a „Čachna"
Střížovice	vybudování splaškové kanalizační sítě v obci cca 20 mil. Kč 2. dodělání obecního vodovodní sítě 5 mil. Kč
Šťáhlavy	1. dokončení kanalizační sítě 2. postupně pokračovat v plynofikaci (max. 1 mil ročně) 3. postupně dokončit vodu do všech částí obce (max. 2 mil. ročně)
Štěnovice	rekonstrukce kanalizační sítě
Štěnovický Borek	1. rozšíření kapacity úpravny vody 2. dobudování dešťové kanalizační sítě
Štítov	vybudovat vodovodní a kanalizační síť
Týniště	rekonstrukce kanalizační síť
Únětice	1. kanalizační síť obce 40mil.kč 2. Inženýrské sítě pro lokalitu nových rodinných domků na pozemcích obce 2mil.kč
Útušice	vybudování vodovodní sítě
Veselá	rekonstrukce kanalizační sítě
Žákava	inženýrské sítě do nové zástavby
Ždírec	1. prodloužení kanalizační sítě 2. zasíťování pozemků pro novou výstavbu

Zdroj: Vlastní šetření

7.10 Příloha č. 10 Záměry v sociální a zdravotní oblasti

Název obce	záměry v sociální oblasti
Blovice	Rekonstrukce budovy Domu s pečovatelskou službou vč. zateplení odstranění barier – 10 mil Kč
Buková	po rekonstrukci OU zřídit v objektu stacionář pro seniory
Čižice	Vybudovat dům pro soc. služby včetně 1 krizového bytu (12 mil Kč)
Dobřív	péče o „přestárlé“ a nemohoucí obyvatele – např. pečovatelský dům
Chlum	Oprava DPS (300 000,-Kč)
Letiny	podpora příp. rozšíření sociálních služeb v obci
Lužany	výstavba nebo přestavba objektu vhodného pro bydlení seniorů (2 000 000,-)
Merklín	v obci je DPS s 9 byt. jednotkami a dům se sociál. byty-8 byt. jednotek, které nestačí – zájem je vyšší
Netunice	uzavření smlouvy o poskytování sociálních služeb
Nezdice	vhodně propojit domácí zdravotní a pečovatelskou službu vybudování 1 krizového bytu (1 mil Kč)
Nezvěstice	rozšíření služeb ve spolupráci s Domovinkou dle aktuálních požadavků
Přeštice	přestavba areálu bývalého ZD Kbel v Hlávkově ul. Na kombinované zařízení pro seniory, zdravotně postižené osoby a osoby ohrožené soc. vyloučením (je to dům pokojného stáří???) vč. vtvoření komun. Centra pro sociál. činnost ……. (cca 70 mil Kč) ,

	řešit problém drogově závislých, Farní sbor ČCE v Přešticích – chtějí vybudovat multifunkční prostor pro setkávání , vč. denního stacionáře pro seniory (cca 10 mil Kč)
Řenče	Výstavba domu pro seniory (Denní stacionář), klub pro seniory – 100.000 Kč
Starý Plzenec	1. oprava střechy na DPS, výměna oken a dveří 2. výstavba nového domu s pečovatelskou službou (20 -30 mil. Kč) 3. Komunitní centrum - cca 20 mil Kč
Tymákov	zkvalitnit služby pro seniory
Únětice	výstavba prostor pro nouzové ubytování v krizových živ.situacích
Žákova	rozšíření služeb pro seniory, nová budova DPS (Dům pro seniory)
Ždírec	výstavba domu s pečovatelskou službou
	záměry ve zdravotní oblasti
Dobřív	v okolí obce chybí zubní lékařská pohotovost
Merklín	1. znovuotevření lékárny 2. získat lékaře na plný úvazek
Nezdice	propojit vhodně domácí zdravotní a pečovatelskou službu
Štěnovický Borek	zřídit v obci zdravotnické zařízení

Zdroj: Vlastní šetření

7.11 Příloha č. 11 Záměry v oblasti sportovní a kulturní infrastruktury

Název obce	záměry v oblasti kulturní a sportovní infrastruktury
Borovy	1. oprava fasády kulturního domu (200000,-) 2. výstavba víceúčelového hřiště
Buková	rozšíření stávajícího sálu kulturního domu
Čižice	rekonstrukce koupaliště
Dolní Lukavice	1. Vybavení sportovního hřiště 2. Výměna oken v KD Snopoušovy 200 tis. 3. Výměna okem v KD Krasavce 130 tis.
Horšice	výstavba společenské klubovny při stávajícím pohostinství
Horní Lukavice	1. rekonstrukce hasičské zbrojnice – společenská místnost cca. 3 mil. 2. zateplení budovy OÚ a rekonstrukce střechy na budově OÚ 3. rekonstrukce krytého parketu a budov na koupališti
Chlumčany	postavení multifunkčního zařízení pro kulturní vyžití občanů
Chválenice	1. zpřístupnění kostela sv. Martina, kulturní využití kostela 2. dobudování sportovní infrastruktury v obci Chválenice (tenisové kurty, odbíjená, házená, stolní tenis, atd.)
Chocenice	1. oprava pohostinství a sálu 2. úprava Hasičského muzea
Kbel	vybudování víceúčelového hřiště
Kornatice	1. celková rekonstrukce Kulturního domu 2. rekonstrukce podlahy víceúčelové haly
Letiny	1. rekonstrukce koupaliště

Letkov	zahradní restaurace a dětský koutek při KD Letkov
Lhůta	1. rekonstrukce společenského a kulturního zařízení (zejm. vytápění, střecha a podlaha) 2. rekonstrukce koupaliště
Losiná	1. rekonstrukce kulturního domu a jeho okolí, zvýšení využití KD 3. dokončení přístavby tělovýchovného zařízení 4. oprava střešních krytin na budovách sportovního zařízení 5. vybudování sportovního zařízení pro doplňkové aktivity 6. oprava koupaliště a výsadba zeleně v okolí
Lužany	Snížení energetické náročnosti KD Lužany s náklady 1 800 000,- Kč
Mešno	výstavba víceúčelového hřiště
Mirošov	rekonstrukce budovy sokolovny – 15,0 mil Kč
Nebílovy	1. dokončení rekonstrukce sportovního areálu 2. rekonstrukce popř. výstavba nové hasičské zbrojnice 3. rozvoj ploch na sport
Netunice	1. rekonstrukce kulturního zařízení 2. vybudování klubovny 3. rekonstrukce koupaliště s vybudováním vrtu
Nezdice	výstavba víceúčelového hřiště – cca 1 mil Kč výstavba dětského hřiště – 100 000,-Kč rekonstrukce hasičské zbrojnice – 500 000,-Kč
Nezbavětice	1. dokončení rekonstrukce kulturního zařízení 2. revitalizace sportovního areálu (zřízení hřiště pro míčové hry)
Nezvěstice	1. rekonstrukce stadionu II. etapa 2. rekonstrukce koupaliště
Oplot	Požadavek TJ Oplot – oprava budovy sokolovny
Příchovice	nákup nových stolů a židlí do KD - vybavení cca pro 35o lidí
Příkosice	víceúčelový objekt 4 mil Kč
Přeštice	1. postupná rekonstrukce budovy kulturního komunitního centra 2. vytvoření prostor pro dospívající (skatepark)
Ptenín	1. rekonstrukce hostince Ptenín 2. přestavba autobusové garáže na hasičskou zbrojnici
Radkovice	přístavba sálu k místní hospodě (cca 700 tis)
Raková	1.vybudování sportovního areálu (30 mil) 2. výstavba kulturního domu (3. mil)
Řenče	KZ Vodokrty – 5.000.000 Kč
Seč	dokončení opravy hostince – 2 mil. Kč
Skašov	společenský sál u místní hospody 4,- mil, vybudování víceúčelového hřiště s umělým povrchem v areálu koupaliště – 1,3 mil Kč a vybudování Sportovního a kultur. Zařízení v areálu koupaliště – 8 mil Kč
Skořice	výstavba nového sportoviště s dětským hřištěm, cena kolem 1,5 mil Kč
Soběkury	rekonstrukce hostince U dvou kaštanů v Horušanech,
Starý Plzenec	1. rekonstrukce a dovybavení koupaliště 2. oprava fasády Sokolovny

Šťáhlavy	1. sportovní hala a fotbalové hřiště (6 mil) 2. ve stávajícím sportovním zařízení vybudovat rehabilitační a kondiční centrum. (cca 200 tis.)
Štěnovice	rekonstrukce víceúčelového hřiště
Štěnovický Borek	1. vybudování zázemí pro hřiště 2. oprava a rozšíření kapacity kulturního zařízení
Štítov	vybudovat lepší hřiště
Útušice	1. dokončení víceúčelového sálu v obci 2. rekonstrukce budovy bývalé školy 3. oprava hasičské zbrojnice
Veselá	stavba malého přístřešku – pódia - vhodného pro konání malých akcí nebo posezeních s kapelou
Vlčí	vybudování dětského hřiště
Vlčtejn	vybudování víceúčelového hřiště
Žákava	přístavba společenské místnosti (800.000)
Ždírec	1. přestavba podkroví nad Ždíreckou hospodou na tělocvičnu a klubovnu pro zájmové organizace – 1 mil. Kč. 2. vybudování multifunkčního hřiště s umělým povrchem (tenis, volejbal, nohejbal, malá kopaná) u Ždírecké hospody – 1 mil. Kč

Zdroj: Vlastní šetření

7.12 Příloha č. 12– Neziskové organizace v obcích MAS Aktivios

Název obce	název organizace	činnost	webové stránky
Bílovice	Jezdecký klub Úslavan Blovice	sportovní	www. http://jkblovice.euweb.cz/
	TJ Internacionál Blovice	sportovní	http://www.interblovice.cz/
	Sportovní klub Vodní sporty Blovice	sportovní	
	AEROBIC BLOVICE	sportovní	http://aerobikblovice.wgz.cz/
	SDH, svaz žen,Český zahrádkářský svaz, TJ Sokol, myslivecké sdružení,Český rybářský svaz, Český svaz chovatelů, Kynologický klub		
Bolkov	Myslivecké sdružení Březinky		
	SDH		
Borovy	TJ Sokol Borovy	sportovní	
	MS Borovy		
	Šipkový klub		

	Borovy		
Buková			
Čižice	Asociace víceúčelových základních organizací technických sportů a činností	kulturní a sportovní	http://www.avzocizice.cz/
	MS Čižice-Vysoká		
Dobřív	TJ Sokol Dobřív	sportovní	http://sokoldobriv.wz.cz/
	Jezdecká společnost Kříž		
	občanské sdružení Spolu a rádi	podpora obecního života	
Dolce	SDH Dolce		
Dolní Lukavice	MS Úhlavan Dolní Lukavice		
	ZO ČSCH v Dolní Lukavici		
	Sdružení rybářů „Krčíni		
	SDH Dolní Lukavice		
	Dámský klub		
	TJ Sokol Dolní Lukavice		
	Jezdecká společnost EQUIPOL		http://www.equipol.cz
Drahkov	Občanské sdružení kultura, sport a ochrana přírody pro Drahkov		
	SDH Drahkov		
Horšice	MS Diana Horšice		
	SDH Horšice		
	SDH Újezd		
Hrádek	Myslivecké sdružení JAVOR		
	PIONÝR Hrádek,		www.hradekurokycan.pionyr.cz
Horní Lukavice	Sokol Horní Lukavice	sportovní	http://www.dolni-lukavice.cz/zivot-v-obci/spolky/tj-sokol/
	SDH Horní lukavice		
Chlum	SDH Chlum		
	TJ		
	Sportovní klub		
	Myslivecké sdružení		
Chlumčany	Český zahrádkářský svaz	zájmové	
	Orientálky	zájmové	http://www.orientalkyzchlumcan.estranky.cz/

	z Chlumčan		
	RCoHRÁTka	mateřské centrum	http://www.ohratka.cz/cs/
	Chlumčanský dětský sbor	kulturní	http://www.chlumcanskysbor.wbs.cz/O-nas.html
	TJ Keramika Chlumčany	sportovní	
	Místní organizace biatlonu	sportovní	
	Asociace školních sportovních klubů, klub ZŠ Chlumčany	sportovní	
	HC CHKZ Chlumčany	sportovní	http://hc-chkz.wz.cz/
	Chlumčanská florbalová liga	sportovní	
Chválenice	SDH Chválenice		
	Sportovně kulturní klub Chválenice		
Chocenice	TJ Sokol Chocenice		
	Svaz žen		
	Myslivecké sdružení HUBERT Chocenice		
	Všeobecný spolek Buková hora		
	SDH Chocenice		
Jarov	Český červený kříž	sociální	
	Myslivecké sdružení		
	SDH		
	Sportovní klub Jarov		
Kakejcov	TJ Slávie Kakejcov	sportovní	slaviekakejcov.wz.cz/
Kbel	Ochotnický spolek Kbel	kulturní	http://divadlo-kbel.webgarden.cz/
	SDH Kbel		
	SDH Malinec		
	MS Káně Kbel		
Kornatice	SK Kornatice	sportovní	http://skkornatice.webnode.cz/
	Myslivecké sdružení Kamýky-les Kornatice		
Letiny	Za Bzí čisté	zájmové	
	Sdružení OUJEZD	environmentální	
	Letiny – o.s. pro a trvalý a udržitelný rozvoj obce	místní rozvoj	
	SK Letiny	sportovní	http://www.skletiny.hys.cz/
	NC Škrpál Letiny	sportovní	

	ZCHP Bzí	sportovní	
	Včelaři, rybáři		
	Myslivecké sdružení		
	Sdružení svatého Prokopa		
	Český svaz žen Letiny a Svárkov	sociální a kulturní	
Letkov	TJ Sokol Letkov	sportovní organizace	
	SK Sokol Royal Letkov		
	Dámský klub Letkov	kulturní a společenské	http://www.damskyklubletkov.estranky.cz/
Lhůta	TJ Sokol Lhůta	sportovní	http://tjsokollhuta.wz.cz/index.php
	SDH Lhůta		
	Myslivecký spolek Podlesí		
	Český zahrádkářský svaz Lhůta	zájmová	
Losiná	TJ Sokol Losiná	sportovní	http://www.sokollosina.cz/
	Myslivecké sdružení LOSINÁ-Planiny, o.s.		
	Divadlo Jirásek 2012		http://jirasek2012.wz.cz/
Lužany	TJ Sokol Lužany	sportovní	http://www.luzany.cz/fotbal/
	SDH Lužany		
	Ochotnický kroužek Lužany		
	Běsnící komáři Lužany (šipky)	sportovní	
	Žužlan z Lužan	hudební skupina	http://www.zuzlanzluzan.wbs.cz/
	MIMIMAMI SDH Dlouhá Louka Myslivecké sdružení Lužany	mateřské centrum	
Merklín	Diakonie ČCE Západ	sociální	http://www.diakoniezapad.cz/
	Tenisový klub Merklín		
	MS Kamenný vrch Vytůň		
	MOTO Merklín	sportovní	**http://motokrosmerklin.cz/?cat=28**
	Český svaz žen	zájmová	http://www.zenymerklin.g6.cz/

	TJ Sokol Merklín	sportovní	http://www.sokolmerklin.cz/
	Bonsai Merklín	zájmová	http://www.bonsaimerklin.cz/
	Sdružení občanů Klouškova	místní rozvoj	http://www.klousov.cz/index2.php
Mešno	Krásné Mešno o.s.	místní rozvoj	http://krasnemesno.freepage.cz/
	Myslivecké sdružení Kamýky		
Mirošov	FC Mirošov	sportovní	http://www.fcmirosov.estranky.cz/
	HC SACOMI MIROŠOV		
	TJ Sokol Mirošov	sportovní	http://www.sokol-cos.cz/t-j--sokol-mirosov-176a
Mokrouše	SDH Mokrouše		http://sdhmokrouse.sweb.cz/
Nebílovy	Myslivecké sdružení Pod Prusinami Nebílovy		
	Tělovýchovná jednota Sokol Nebílovy		
Netunice	Ametyst o.s.	environmentální	http://www.ametyst21.cz/
Nevid	SK Nevid	sprotovní	
	SDH Nevid		
Nezdice	Tradeáši z Nezdic	kulturní	http://www.obec-nezdice.cz/spolky/tradeasi-z-nezdic-divadelni-ochotnicky-spolek/
	SDH Nezdice		
	TJ Nezdice	sportovní	http://tjnezdice.webnode.cz/
Nezbavětice	Radynet o.s.	zájmové	http://www.radynet.cz/o-nas.htm
	SDH Nezbavětice		
	SK Nezbavětice	sportovní	http://www.nezbavetice.cz/hlavni-menu/sk-nezbavetice/
Nezvěstice	TJ Sokol Nezvěstice	sportovní	http://tjsone.wz.cz/
	Mykologický klub Nezvěstice	environmentální	
	Český svaz chovatelů Nezvěstice	zájmové	http://www.nezvestice.cz/csch/
	Český svaz žen Nezvěstice	sociální a kulturní	
	Sdružení zdravotně postižených Nezvěstice	sociální	
Oplot	TJ Sokol Oplot	sportovní	https://sokol.eu/COS/testwww.nsf/pages/t-j--sokol-oplot-E5A5
	Billiard club Oplot		
	Červený kříž		
	Honební společenstvo Oplot		
	Tenisový klub "Hánesík"		
Otěšice	Český svaz včelařů	zájmové	

	Otěšice		
	Stará garda Sokola Otěšice	sportovní a zájmové	
Ptenín	TJ Lučina Ptenín	sportovní	http://www.tjlucinaptenin.estranky.cz/
	Myslivecké sdružení PTENÍNSKÁ HORA		
	ŠUPINA PTENÍN		
	SDH Ptenín		
	Zkrášlovací spolek Ptenín	místní rozvoj	
Příchovice	TJ v Příchovicích	sportovní	
	SDH Zálesí		
	SDH Kucíny		
	SDH Příchovice		
	MS Příchovice Pod Ticholovcem		
	Billiard Club Příchovice	sportovní a společenská	http://bc-prichovice.webnode.cz/
	Ochotnický spolek Buřina	kulturní	http://burina-prichovice.webnode.cz/
	Junák – středisko Příchovice	dětská volnočasová	http://www.prichovice.skauting.cz/cs/
Příkosice	TJ Čechie Příkosice	sportovní	http://www.cechieprikosice.estranky.cz/
	Myslivecké sdružení "Hubert" - Příkosice		
	Šelma Club Příkosice		
Předenice	TJ Předenice	sportovní	http://tjpredenice.wz.cz/
	Spolek předenických žen a dětí		http://spolek-zen-predenice.webnode.cz/
	SDH Předenice		
Přeštice	Asociace Tom – Klub českých turistů Úhlava	volnočasová	http://www.kct-uhlava.com
	JUNÁK – středisko Přeštice	volnočasová	http://www.drbecvar.estranky.cz
	Společnost pro veřejnou dopravu	zájmová a místní rozvoj	http://www.spvd.cz/?p=cz/prestice/prestice.html&m=menu_cz.html
	Spolek pro záchranu historických památek Přešticka	místní rozvoj	http://www.spolek-prestice.cz
	Základní kynologická organizace Přeštice	zájmová	http://www.zkoprestice.estranky.cz/
	TJ Přeštice	sportovní	www.presticka.banda.cz
	Spolek Krasavan	volnočasová	www.krasavan.cz

	Římskokatolická církev	církev	
	Farní charita	církevní a sociální	
	Divadelní spolek Úhlavan	kulturní	http://uhlavan-prestice.webgarden.cz/rubriky/aktuality:7
	Českobratrská církev evangelická	církev	www.prestice.evangnet.c
Radkovice	TJ Sparta Radkovice	sportovní	http://www.spartaradkovice.wz.cz/
	SDH Radkovice		
Raková	Český červený kříž	zdravotní	
	Cyklo klub Raková		
	TJ Sokol Raková	sportovní	http://www.sokolrakova.wbs.cz/
Roupov	TJ Bezinkáři Roupov	sportovní	
Řenče	Ženy Vodokrty	sportovní a zájmová	
	MS HAJSKO		
	SDH Řenče		
	SDH Vodokrty		
	SDH Libákovice		
	SK Vodokrty	sportovní	http://skvodokrty.webnode.cz/
	TJ Řenče	sportovní	
Seč	TJ Seč	sportovní	
	SDH Seč		
Skašov	SDH Skašov		
Skořice	Český svaz žen Skořice	zájmová	
	Rybáři Skořice		http://rybari.skorice.cz/
	SDH Skořice		http://hasici.skorice.cz/
Soběkury	TJ Sokol Soběkury	sporotovní	
	MYSLIVECKÁ SPOLEČNOST HORUŠANY		
	Myslivecké sdružení Káně Soběkury		
	MS SKALKA HORUŠANY		
	Sdružení občanů Horušany	místní rozvoj a kulturní	
	Soběbaby – ČSŽ Soběkury	zájmová	
	Šipkařský klub Soběkury	sportovní	
Starý Plzenec	SK Starý Plzenec	sportovní	http://www.skstaryplzenec.cz/
	Základní kynologická organizace Starý Plzenec	zájmová	http://zkostaryplzenec.weebly.com/

	Občanské sdružení Staroplzenecké varhany	kulturní	http://plzeneckevarhany.cz/
	Radyně bike team	sportovní	www.radynebike.cz
	Jezdecký oddíl Radouš	sportovní	http://www.joradous.cz
	Občanské sdružení Plzeňská železnice	zájmová	
	Občanské sdružení zdravotně postižených Staroplzenecko	zdravotní a sociální	
	Římsko – katolická farnost ve Starém Plzenci	církev	www.volny.cz/farnostplzenec
	Pomocné tlapky o.p.s.	zdravotní	www.pomocnetlapky.cz
	Rodinné centrum Dráček	mateřské centrum	www.rcdracek.cz
	FbK Starý Plzenec	sportovní	www.fbkplzenec.mysteria.cz
	TJ Sokol Starý Plzenec	sportovní	http://mujweb.cz/Sport/sokolplzenec/
	Občanské sdružení Hůrka a Radyně	místní rozvoj	www.oshr.cz
Střížovice	TJ Sokol Střížovice	sportovní	
	SDH Střížovice		
	Cyklistický klub Střížovice	sportovní	http://ckstrizovice.sluzby.cz/
Šťáhlavy	TJ Sokol Šťáhlavy	sportovní	
	Myslivecké sdružení Dlouhá skála Šťáhlavice		
	Sdružení pro ochranu přírody a životního prostředí v obci Šťáhlavy		
	Myslivecké sdružení Maršál - Šťáhlavy		
	TJ Sokol Šťáhlavice	sportovní	http://sokolstahlavice.wz.cz/
	Zahrádkáři Šťáhlavy	zájmové	http://zahradkaristahlavy.webnode.cz/
	Střelecký klub Šťáhlavy	sportovní	http://skstahlavy.wz.cz/
	Pionýrská skupina Šťáhlavy	volnočasové	http://ps-stahlavy.ic.cz/
	Koule & Koule	sportovní	http://www.kouleakoule.wz.cz/
Štěnovice	Český svaz žen Štěnovice	zájmová	
	Myslivecké sdružení Štěnovice		

	Český rybárský svaz		
	Skate&snowboard klub Štěnovice		
	TJ Sokol Štěnovice	sportovní	http://www.stenovice-fotbal.estranky.cz/
	Český svaz chovatelů	zájmová	
	Římskokatolická farnost	církev	http//rkfplzenbory.krestan.org
	Český svaz včelařů	zájmová	http://www.vcelaristenovice.estranky.cz/
	TJ Sokol Štěnovice	sportovní	www.stenovice-narodni-hazena.estranky.cz
Štěnovický Borek	SDH		
Štítov	SDH Štítov		
Trokavec	MS Trokavec		
	TJ Sokol Trokavec		
	SK TROKAVEC,o.s.		
Tymákov	TJ SokolTymákov		
Týniště			
Únětice	SDH Únětice		
Útušice	Tenisový klub Útušice	sportovní	
	Spolek žen Útušice	zájmová	
Veselá	FC Veselá		
Vísky	SDH Vísky		
Vlčí	SDH Vlčí		
Vlčtejn	Jezdecká společnost Podhradí Vlčtejn		
	SDH		
	Myslivecké sdružení		
	Rybářský svaz		
	HS Vlčtejn		
Zdemyslice	TJ Sokol Zdemyslice	sportovní	
	SDH		
	Myslivecké sdružení		
	CVOKI (vodácké sdružení)	sportovní	
Žákava	FK Žákava	sportovní	http://www.fkzakava.wz.cz/
	Myslivecké sdružení Úslava		
	SDH		
	Sdružení občanů Naše obec		
	Český svaz včelařů Žákava	zájmová	

Ždírec	TJ Úslavan Ždírec	sportovní	http://www.uslavanzdirec.estranky.cz/
	SDH		http://wwwsdhzdirec.estranky.cz/
	Český svaz žen		http://www.csz.cz/
	MO Českého rybářského svazu		http://www.mocrszdirec.cz/
	Myslivecké sdružení Chejlava		

Zdroj: Vlastní šetření (dotazníkové šetření obcí)

Vedle výše uvedených spolků, sdružení či organizací působí v obcích MAS Aktivios také hasičské, myslivecké a rybářské organizace či sdružení:

Sdružení dobrovolných hasičů – Blovice,Bolkov, Borovy, Čižice, Drahkov,Dolce, Horšice, Horní Lukavice, Chlum, Chlumčany, Chválenice, Jarov, Kakejcov, Kbel, Kornatice, Letiny, Letkov, Lhůta, Losiná, Lužany, Merklín, Mirošov, Nebílovy, Nevid, Nezdice, Nezvěstice, Oplot, Ptenín, Příchovice, Příkosice, Přeštice, Raková, Řenče, Seč, Skašov, Skořice, Soběkury, Střížovice, Šťáhlavy, Štěnovice, Štěnovický Borek, Štítov, Týniště, Únětice, Útušice, Veselá, Vlčtejn, Zdemyslice, Žákava

Myslivecká sdružení – Blovice, Borovy, Horšice, Chlum, Chlumčany, Jarov, Kbel, Letiny, Lužany, Merklín, Otěšice, Ptenín, Příchovice, Roupov, Soběkury, Štěnovice, Vlčtejn, Zdemyslice, Žákava, Ždírec

Rybářská sdružení – Blovice, Chlumčany, Letiny, Losiná, Ptenín, Přeštice, Skořice, Šťáhlavy, Štěnovice Vlčtejn, Ždírec

7.13 Příloha č. 13– Záměry v oblasti péče o kulturní dědictví regionu

Název obce	záměry v oblasti kulturního dědictví
Chocenice	oprava pomníků a zámku
Lužany	obnova sakrálních staveb
Merklín	rekonstrukce zámku
Mirošov	rekonstrukce kostela Sv. Jakuba
Netunice	oprava kapličky
Nezbavětice	oprava objektu bývalé kovárny
Otěšice	oprava kaple
Přením	1. oprava zámku Ptenín 2. oprava křížku v obci Ptenín 3. oprava kapličky Újezdec
Seč	rekonstrukce kostela
Starý Plzenec	1. obnova základů kostela Sv. Vavřince na Hůrce 2. prodloužení plynovodu a změna ústředního vytápění a elektroinstalace a regulace kotelny v historickém objektu čp. 121
Tymákov	propagace a využití existence vesnické památkové zóny

Zdroj: Vlastní šetření

7.14 Příloha č. 14 Záměry z oblasti předškolního a základního vzdělávání

Název obce	záměry ve vzdělání
Blovice	1. rekonstrukce budovy školy 2. zkvalitnění propagace gymnázia
Dolní Lukavice	Rozšíření kapacity stávající MŠ – cca 1 mil Kč
Horšice	sociální zařízení ZŠ/MŠ
Chlum	zateplení MŠ (1 000 000)
Chválenice	1. oprava střechy ZŠ a MŠ 2. zvýšit kapacitu MŠ
Chocenice	vybavení školním zařízením (550 000)
Letiny	1. rozšíření kapacity MŠ cca 500.000 Kč 2. modernizace vybavení interiérů ZŠ a MŠ
Letkov	zařízení pro děti předškolního věku v budově bývalé školy
Losiná	zateplení a vybavení MŠ
Lužany	oprava fasády ZŠ/MŠ (200 000,-) rozšíření prostor školy pro výuku i družinu náklady 1 600 000,- Kč
Merklín	1. zateplení, výměna oken a fasáda ZŠ II. stupeň 2. zateplení MŠ 3. oprava střechy, okna, zateplení – ZŠ I. stupeň 4. rekonstrukce půdních prostor pro družinu 5. výstavba nové tělocvičny
Mirošov	1. rekonstrukce budovy základní školy – 35,0 mil. Kč 2. přístavba základní školy – učebnové křídlo – 18,0 mil. Kč; 3. tělocvična – 55,0 mil. Kč
Netunice	založení mateřského centra
Nezvěstice	rozšíření a modernizace ZŠ a MŠ
Příchovice	1. rekonstrukce MŠ, vnitřní opravy podlah., omítek, sociálního zařízeni,zateplení objektu a nová fasáda 2. výstavba nové MŠ
Příkosice	rozšíření MŠ (4 mil Kč)
Přeštice	malá kapacita MŠ, rekonstrukce a dostavba části budovy ZŠ v Rebcově ulici- blok šaten a nové učebny – 10 mil Kč
Raková	Zřídit MŠ (prostory jsou k dispozici)
Řenče	Rozšíření kapacity MŠ
Seč	1. Dokončení opravy MŠ – 2 mil. Kč 2. Nové vybavení MŠ – 1 mil. Kč
Starý Plzenec	1. výměna oken v ZŠ Starý Plzenec 2. rozšíření kapacity MŠ S. Plzenec a zateplení 3. půdní vestavba a rozšíření výukových programů ZUŠ, včetně koncertního sálu 4. Rozšíření kapacity MŠ Sedlec
Šťáhlavy	1. vybudování počítačové třídy,

	2. úpravy a zateplení budov ZŠ i MŠ
Štěnovice	zateplení ZŠ, výměna oken a výměna tepelného zdroje cca 36 mil.Kč
Štěnovický Borek	zřízení mateřského centra
Tymákov	1. rozšíření kapacity MŠ
Ždírec	podpora mini školek, možnost využití obecních bytů na zařízení pro předškolní děti - 200 tis. Kč.

Zdroj: Vlastní šetření

7.15 Vymezení některých pojmů a zkratek

Pojmy

Alokace

Objem finančních prostředků z ESIF a zdrojů vnitrostátního spolufinancování určený pro členský stát, cíl, program či jeho součást, rok, případně výzvu.

Centrum pro regionální rozvoj České republiky (CRR)

Státní příspěvková organizace založená Ministerstvem pro místní rozvoj ČR. V Integrovaném regionálním operačním programu je zprostředkujícím subjektem.

Cílová skupina

Skupina subjektů nebo osob, na kterou je program/projekt zaměřen a má z něj užitek po dobu jeho realizace včetně doby udržitelnosti (např. účastníci rekvalifikačních kurzů, turisté, etnické menšiny, podnikatelé, zdravotně postižení, neúplné rodiny, obce).

Datum poskytnutí podpory

Datum, kdy příjemce získá podle platného vnitrostátního právního režimu na podporu právní nárok.

Dotace

Peněžní prostředky státního rozpočtu, státních finančních aktiv nebo Národního fondu poskytnuté právnickým nebo fyzickým osobám na stanovený účel a za podmínek uvedených v právním aktu vydané poskytovatelem příjemci dotace ve smyslu zákona č. 218/2000 Sb. a dále též peněžní prostředky z rozpočtu územních samosprávných celků poskytnuté právnickým nebo fyzickým osobám na stanovený účel a za podmínek uvedených ve smlouvě o poskytnutí dotace vydané poskytovatelem příjemci dotace ve smyslu zákona č. 250/2000 Sb. Jedná se o nenávratnou formu podpory.

Etapa projektu

Soubor aktivit, stanovený časovým harmonogramem projektu.

Evaluace (hodnocení)

Zpracování informací získaných v rámci monitoringu i mimo něj, interpretace informací a formulace závěrů a doporučení ke zlepšení implementace programu IROP. Hodnocení přispívá k hospodárnosti při nakládání s veřejnými prostředky.

Evropský fond pro regionální rozvoj (EFRR/ERDF)

Jeden ze strukturálních fondů EU, jehož prostřednictvím je financována pomoc zaměřená na posílení hospodářské a sociální soudržnosti. Vyrovnává zásadní regionální rozdíly podporou rozvoje a strukturálních změn regionálních ekonomik.

Finanční analýza

Analýza prováděná z hlediska provozovatele projektu. Umožňuje ověřit a zajistit hotovostní rovnováhu (ověřit finanční udržitelnost), jakož i vypočítat ukazatele finanční návratnosti projektu na základě čistých diskontovaných finančních toků, jež se týkají výhradně ekonomické jednotky, která bude projekt realizovat.

Finanční plán

Obsahuje informace o budoucích způsobilých výdajích/požadovaných platbách a také o tom, co bylo skutečně proplaceno.

Indikátory

Nástroj pro měření cíle, plánu, postupu či dosažených efektů jednotlivých úrovní implementace. Indikátor je přesně definován a tvoří jej kód, název, definice, měrná jednotka, způsob měření, zdroj údajů, výchozí, cílová a dosažená hodnota.

Integrované nástroje

Nástroje pro realizaci integrovaných strategií rozvoje území – Integrovaná územní investice (ITI), Integrovaný plán rozvoje území (IPRÚ) a Komunitně vedený místní rozvoj (CLLD).

Kontrola na místě

Způsob výkonu kontroly, který se provádí u fyzických a právnických osob zapojených do systému řízení nebo využívání finančních prostředků z ESIF podle postupu stanoveného kontrolním řádem. Při kontrole na místě kontrolující pracuje s dokumenty, má k dispozici všechny doklady související s operací a data ověřuje přímo v informačních systémech příjemce (např. účetní systém, evidence majetku, informační systém dokumentující docházku, atd.).

Monitorování

Sledování postupu realizace a výsledků projektů, operačního programu a Dohody o partnerství subjekty implementační struktury IROP z hlediska dosahování stanovených cílů. Monitorování ve vztahu k příjemcům dotace spočívá především v povinnosti předkládat zprávy o realizaci projektu.

MS2014+

Informační a monitorovací systém pro programové období 2014–2020 pro žadatele a příjemce přístupný na **https://mseu.mssf.cz/**. Žadatel jeho prostřednictvím předkládá žádost o podporu v elektronické formě. Slouží k monitorování, řízení, hodnocení a reportování implementace ESIF v ČR v programovém období 2014–2020 pro obousměrnou komunikaci při realizaci projektu.

Nezpůsobilé výdaje

Výdaje, které nemohou být spolufinancovány z ESIF, neboť nejsou v souladu s příslušnými předpisy EU, národními pravidly a pravidly stanovenými ŘO IROP či podmínkami právního aktu o poskytnutí/převodu finanční podpory. Pokud tyto výdaje v projektu existují, musí být financovány ze zdrojů příjemce.

Operační program (Programový dokument)

Základní strategický dokument tematické, finanční a technické povahy pro konkrétní tematickou oblast nebo území s vazbou na Dohodu o partnerství a strategii Unie přijatý Evropskou komisí. V Programovém dokumentu jsou popsány konkrétní cíle a priority pro čerpání z EFRR v programovém období 2014–2020, kterých chce členský stát v dané tematické oblasti/prioritě dosáhnout a jakým způsobem.

Oprávněný žadatel

Subjekt, který patří do skupiny subjektů oprávněných žádat o podporu. Oprávnění žadatelé jsou vymezeni na úrovni specifického cíle programu. Přesná specifikace oprávněných žadatelů je pak součástí konkrétní výzvy pro předkládání projektů.

Podnik

Vymezení žadatele/příjemce jako podniku ve smyslu článku 107 odst. 1 SFEU nezávisí na jeho právním postavení (zda byl zřízen podle veřejného nebo soukromého práva), na způsobu jeho financování nebo ekonomické povaze (tzn. na tom, zda vytváří či nevytváří zisk). Rozhodující je skutečnost zda vykonává ekonomickou činnost, což je činnost spočívající v nabídce zboží a/nebo služeb na určitém trhu. Pojem podnik ve smyslu článku 107 odst. 1 SFEU nelze zaměňovat s pojmem „podnik“ podle českého práva.

Poskytnutí podpory

Podpora se považuje za poskytnutou v okamžiku, kdy příjemce získá podle právního aktu na podporu právní nárok bez ohledu na to, kdy byla podpora vyplacena.

Poskytovatel podpory

Poskytovatelem podpory je ŘO IROP, pro OSS je financujícím subjektem příslušná rozpočtová kapitola.

Právní akt

Právní akt, ve kterém je stvrzeno poskytnutí/převod podpory subjektem poskytujícím podporu vůči příjemci. Blíže specifikuje podmínky poskytnutí/převodu podpory.

Právním aktem může být Stanovení výdajů na financování akce OSS, Rozhodnutí o poskytnutí dotace, příp. Dopis.

Prioritní osa

Jedna z priorit strategie operačního programu skládající se ze skupiny specifických cílů, které spolu vzájemně souvisejí a mají konkrétní měřitelné cíle.

Projekt

Ucelený soubor aktivit financovaných z operačního programu, které směřují k dosažení předem stanovených a jasně definovaných měřitelných cílů. Projekt je realizován v určeném časovém horizontu podle zvolené strategie a s daným rozpočtem.

Příjemce

Soukromý nebo veřejný subjekt zodpovědný za zahájení, realizaci či udržení operace, spolufinancované z ESI fondů. Žadatel se stává příjemcem v okamžiku schválení právního aktu.

Rozhodnutí o poskytnutí dotace (Rozhodnutí; RoD)

Jednostranný právní akt poskytovatele dotace vůči příjemci, na základě kterého je příjemci poskytnuta dotace.

Rozpočet projektu

Strukturovaná informace o členění způsobilých, případně nezpůsobilých výdajů projektu, registrovaná v MS2014+. Rozpočet lze v MS2014+ registrovat v několika verzích, odpovídajících životnímu cyklu projektu, rozpočet projektu má vazbu na soupisku dokladů.

Řídicí orgán IROP (ŘO IROP)

Vládou pověřený subjekt zodpovědný za řízení a provádění Integrovaného regionálního operačního programu v souladu s předpisy EU a národními normami. Řídicím orgánem IROP je na základě usnesení vlády č. 867/2012 Ministerstvo pro místní rozvoj ČR, které je zodpovědné za účelné, efektivní a hospodárné řízení a provádění operačního programu v souladu se zásadami řádného finančního řízení.

Specifický cíl (SC)

Část prioritní osy. Specifický cíl je zamýšlená změna, které má být dosaženo prostřednictvím realizace aktivit v projektech spolufinancovaných z IROP. Podrobný popis specifických cílů je definován v Programovém dokumentu IROP.

SWOT analýza je metoda, jejíž pomocí je možno identifikovat silné (ang: **S**trengths) a slabé (ang: **W**eaknesses) stránky, příležitosti (ang: **O**pportunities) a hrozby (ang: **T**hreats), spojené s určitým projektem, typem podnikání, podnikatelským záměrem, politikou (ve smyslu opatření) apod.

Synergie (synergická vazba)

Představuje vztah mezi aktivitami soustředěnými v jednotlivých specifických cílech programů (v implementační fázi na úrovni projektu), které jsou vůči sobě v přímé funkční interakci a navzájem se posilují ve svých účincích a dopadech. Synergické vazby mohou vznikat uvnitř programů ESI fondů, mezi programy ESI fondů, mezi programy ESI fondů a EU politikami a mezi programy ESI fondů a národními programy.

Udržitelnost projektu

Doba, po kterou musí příjemce udržet výstupy projektu v souladu s čl. 71 Obecného nařízení. K udržení výstupů projektu, pokud je to dle čl. 71 Obecného nařízení relevantní, je příjemce finanční podpory zavázán v právním aktu, ve kterém poskytovatel finanční podpory dobu udržitelnosti blíže specifikuje. Dodržení závazku udržitelnosti může být předmětem kontroly ze strany příslušných institucí.

Výzva pro předkládání žádostí o podporu (výzva)

Aktivita řídícího orgánu vyzývající žadatele k podání žádostí o podporu podle předem stanovených podmínek. Obsahuje souhrn informací o podmínkách pro předložení žádostí.

Způsobilé výdaje

Výdaje vynaložené na stanovený účel a v rámci období stanoveného v právním aktu o poskytnutí/převodu finanční podpory, které jsou v souladu s příslušnými předpisy EU a ČR,

metodickým pokynem pro způsobilost výdajů a jejich vykazování v programovém období 2014-2020 a dalšími pravidly stanovenými ŘO IROP.

Žadatel

Subjekt ze skupiny oprávněných žadatelů, který podal žádost o podporu. Okamžikem schválení právního aktu se ze žadatele stává příjemce.

Žádost o podporu (žádost)

Elektronický formulář, který žadatel vyplňuje a předkládá v MS2014+ s cílem získat finanční podporu v rámci operačního programu. Žádost musí být zpracována v souladu s podmínkami IROP stanovenými výzvou a Obecnými a Specifickými pravidly.

Zkratky

BRKO Biologicky rozložitelný komunální odpad

CLLD Komunitně vedený místní rozvoj

CPKP Centrum pro komunitní práci

CRR Centrum pro regionální rozvoj České republiky

ČNB Česká národní banka

ČOV čistírna odpadních vod

ČR Česká republika

ČSU Český statistický úřad

DDM Dům dětí a mládeže

DPČ Dohoda o pracovní činnosti

DPH Daň z přidané hodnoty

DPP Dohoda o provedení práce

EHMK Evropské hlavní město kultury

ESF Evropský sociální fond

ESIF Evropské strukturální a investiční fondy

EK Evropská komise

ERDF/EFRR European Regional Development Fund/Evropský fond pro regionální rozvoj

ES Evropská společenství

EU Evropská unie

EUS Evropská územní spolupráce

EZFRV Evropský zemědělský fond pro rozvoj venkova

FS Fond soudržnosti

IPRÚ Integrovaný plán rozvoje území

IROP Integrovaný regionální operační program

ITI Integrované územní (teritoriální) investice

KPSS Komunitní plánování sociálních služeb

KPÚ Komplexní pozemkové úpravy

KÚ PK Krajský úřad Plzeňského kraje

MAS Místní akční skupina

MěU Městský úřad

MF ČR Ministerstvo financí ČR

MI Monitorovací indikátor

MMR ČR Ministerstvo pro místní rozvoj ČR

MPSV Ministerstvo práce a sociálních věcí

MS2014+ Informační a monitorovací systém pro programové období 2014–2020

MŠ Mateřská škola

MZe Ministerstvo zemědělství

NČ2014+ Národní číselník indikátorů

NKÚ Nejvyšší kontrolní úřad

NNO Nestátní nezisková organizace

NS Naučná stezka

NUTS Nomenklatura územních statistických jednotek

ORP Obec s rozšířenou působností

OP Operační program

OP VVV Operační program Výzkum, vývoj a vzdělávání

OP Z Operační program Zaměstnanost

OÚ Obecní úřad

PO Příspěvková organizace

POH PK Plán odpadového hospodářství Plzeňského kraje

PRV Program rozvoje venkova

PUPFL Pozemek určený k plnění funkcí lesa

RoD Rozhodnutí o poskytnutí dotace

RVP ZV Rámcový vzdělávací plán pro základní vzdělávání

ŘO Řídicí orgán

ŘO IROP Řídicí orgán Integrovaného regionálního operačního programu

SC Specifický cíl

SCLLD Strategie komunitně vedeného místního rozvoje

SEA Strategic Environmental Assessment

SLDB Sčítání lidu, domů a bytů

SR Státní rozpočet

SSR Společný strategický rámec

SŠ Střední škola

SVČ Středisko volného času

SZIF Státní zemědělský intervenční fond

TEN-T Transevropská dopravní síť

ÚSC Územně samosprávné celky

ZŠ Základní škola

Seznam map

Mapa č. 1 – Územní působnost MAS

Mapa č. 2 – Sídlo MAS Aktivios, z. s.

Mapa č. 3 – Hustota obyvatelstva jednotlivých obcí MAS Aktivios k 31.12. 2013

Mapa č. 4 – Přírůstek obyvatel v obcích MAS Aktivios v letech 2009 – 2013

Mapa č. 5 - Věková struktura obyvatel v obcích MAS v letech 2008

Mapa č. 6 – Věková struktura obyvatel v obcích MAS v letech 2013

Mapa č. 7 - Přehled spolkové činnosti na území MAS k 31.12.2015

Mapa č. 8 – Míra nezaměstnanosti v regionu MAS

Seznam grafů

Graf č. 1 – Zájmové skupiny MAS Aktivios, z.s.

Graf č. 2 – Členská základna MAS Aktivios, z.s. k 31. 12. 2015

Graf č. 3 – Vývoj počtu obyvatel v regionech MAS Aktivios v letech 1869 - 2011

Graf č. 4 – Vývoj počtu obyvatel v MAS Aktivios v letech 1869 – 2011

Graf č. 5 – Vzdělanostní struktura 2001 – 2011

Graf č. 6 – Vývoj počtu domů na území MAS za období 1869 – 2011

Graf č. 7 – Ekonomické subjekty na území MAS

Graf č. 8 – Rozdělení průmyslových podniků v regionech MAS podle ekonomických činností

Graf č. 9 – Počet ubytovacích zařízení na území MAS

Seznam tabulek

Tab. č. 1 – Členská základna MAS Aktivios k 31. 12. 2015

Tab. č. 2 – Hustota obyvatelstva na území MAS k 31.12. 2013

Tab. č. 3 – Hustota obyvatelstva v obcích MAS k 31.12. 2013

Tab. č. 4 – Vývoj počtu obyvatel v členských obcích MAS za období 2009 -2013

Tab. č. 5 – Věková struktura obyvatel v obcích MAS v letech 2008 a 2013

Tab. č. 6 – Porovnání demografické situace v roce 2008 a 2013

Tab. č. 7 – Přirozená a migrační změna obyvatel v Plzeňském kraji

Tab. č. 8 – Vzdělanostní struktura území MAS, Plzeňského kraje a ČR

Tab. č. 9 – Přehled technické infrastruktury v jednotlivých obcích MAS

Tab. č. 10 - Četnost železnicích spojů na území MAS

Tab. č. 11 – Přehled kapacit sociálních zařízení a služeb na území MAS

Tab. č. 12 – Domy s pečovatelskou službou na území MAS

Tab. č. 13 – Registrované sociální služby na území MAS

Tab. č. 14 – Občanská vybavenost v obcích MAS

Tab. č. 15 – Sportovní zařízení v obcích MAS

Tab. č. 16 – Nevyužívané objekty na území MAS

Tab. č. 17 – Výstavba na území MAS do roku 2011

Tab. č. 18 – Maloplošně chráněná území na území MAS

Tab. č. 19 – Chráněná území evropského významu NATURA 2000 na území MAS

Tab. č. 20 – Památné stromy na území MAS

Tab. č. 21 – Přehled KPÚ na území MAS

Tab. č. 22 – Hodnoty vyšších imisí v území MAS

Tab. č. 23 – Zdroje tepla v obcích MAS podle odhadu starostů

Tab. č. 24 – Potencionální rizika znečištění povrchových či podzemních vod na území MAS

Tab. č. 25 – Přehled sběrných dvorů na území MAS

Tab. č. 26 – Přehled obnovitelných zdrojů na území MAS

Tab. č. 27 – Hospodaření obcí na území MAS

Tab. č. 28 – Přehled internetových stránek obcí MAS

Tab. č. 29 – Přehled trestných činů v regionech MAS

Tab. č. 30 Kulturní památky v regionu MAS

Tab. č. 31 – Sakrální památky v regionu MAS

Tab. č. 32 – Osobnosti v regionu MAS

Tab. č. 33 – Kulturní tradice na území MAS

Tab. č. 34 – Naučné stezky na území MAS

Tab. č. 35 – Míra nezaměstnanosti v regionu MAS

Tab. č. 36 – Podíl ekonomicky aktivních obyvatel území MAS

Tab. č. 37- Přehled právních forem ekonom. subjektů

Tab. č. 38 – Průmyslové zóny na území MAS

Tab. č. 39 – Přehled mateřských a základních škol na území MAS a porovnání jejich kapacity s aktuálním počtem žáků k 31.12. 2014

Tab. č. 40 - Druhy ubytovacích zařízení na území MAS

Tab. č. 41 – Stravovací zařízení na území MAS

Tab. č. 42 – Potenciál lidských aktérů v území MAS

Tab. č. 43 – Zdroje MAS

Tab. č. 44 – Provázání analytické a strategické části

Tab. č. 45 – Obnova a rozvoj obcí – cíle a opatření

Tab. č. 46 – Sociální oblast – cíle a opatření

Tab. č. 47 – Vzdělávání a volnočasové aktivity-cíle a opatření

Tab. č. 48 – Příroda a krajina – cíle a opatření

Tab. č. 49 – Kulturní dědictví – cíle a opatření

Tab. č. 50 – Podnikání a cestovní ruch – cíle a opatření

Tab. č. 51 – Přehled inovativních prvků a postupů

Tab. č. 52 – Schématická struktura programových rámců

Tab. č. 53 – Odpovědnost za jednotlivé administrativní kroky